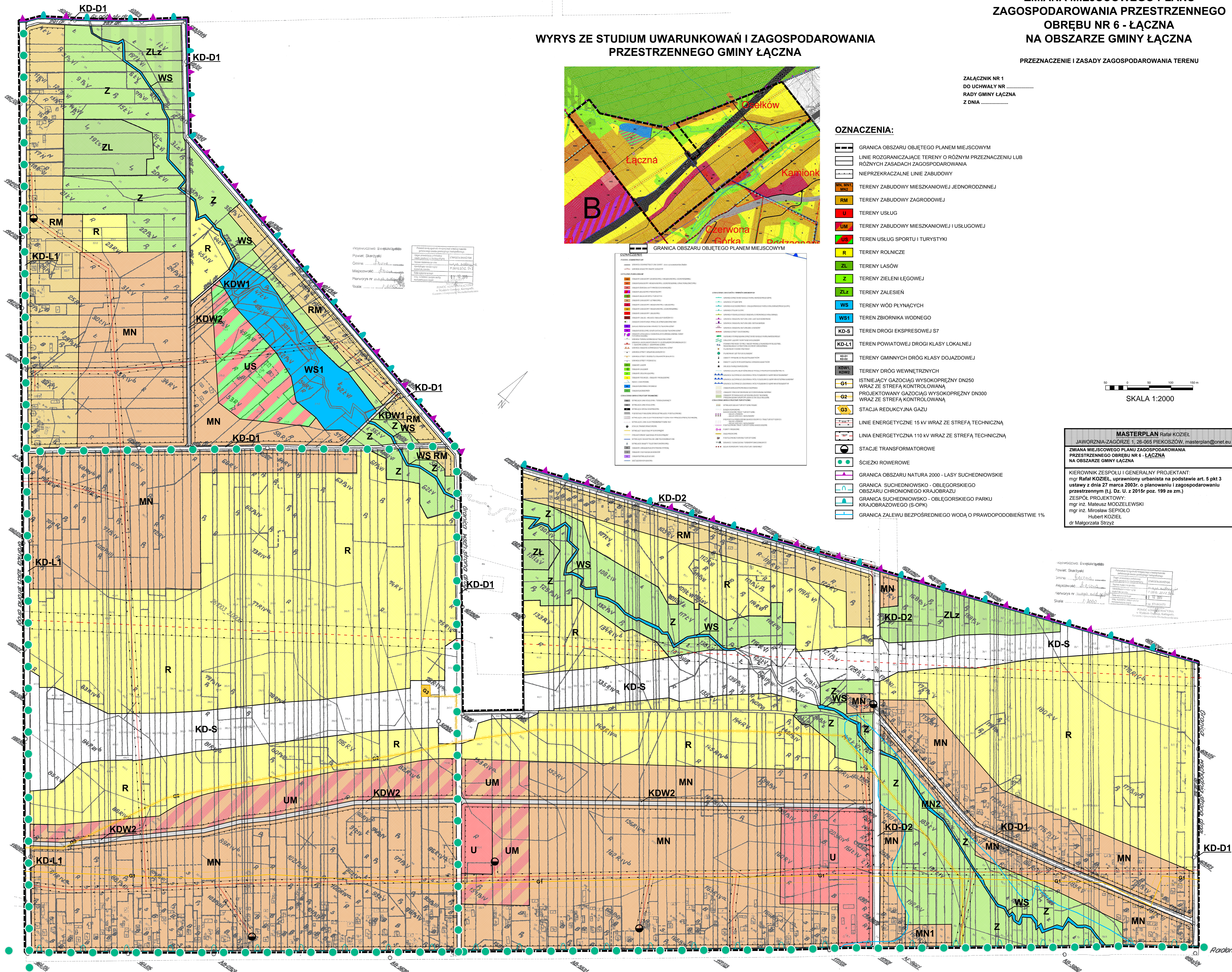
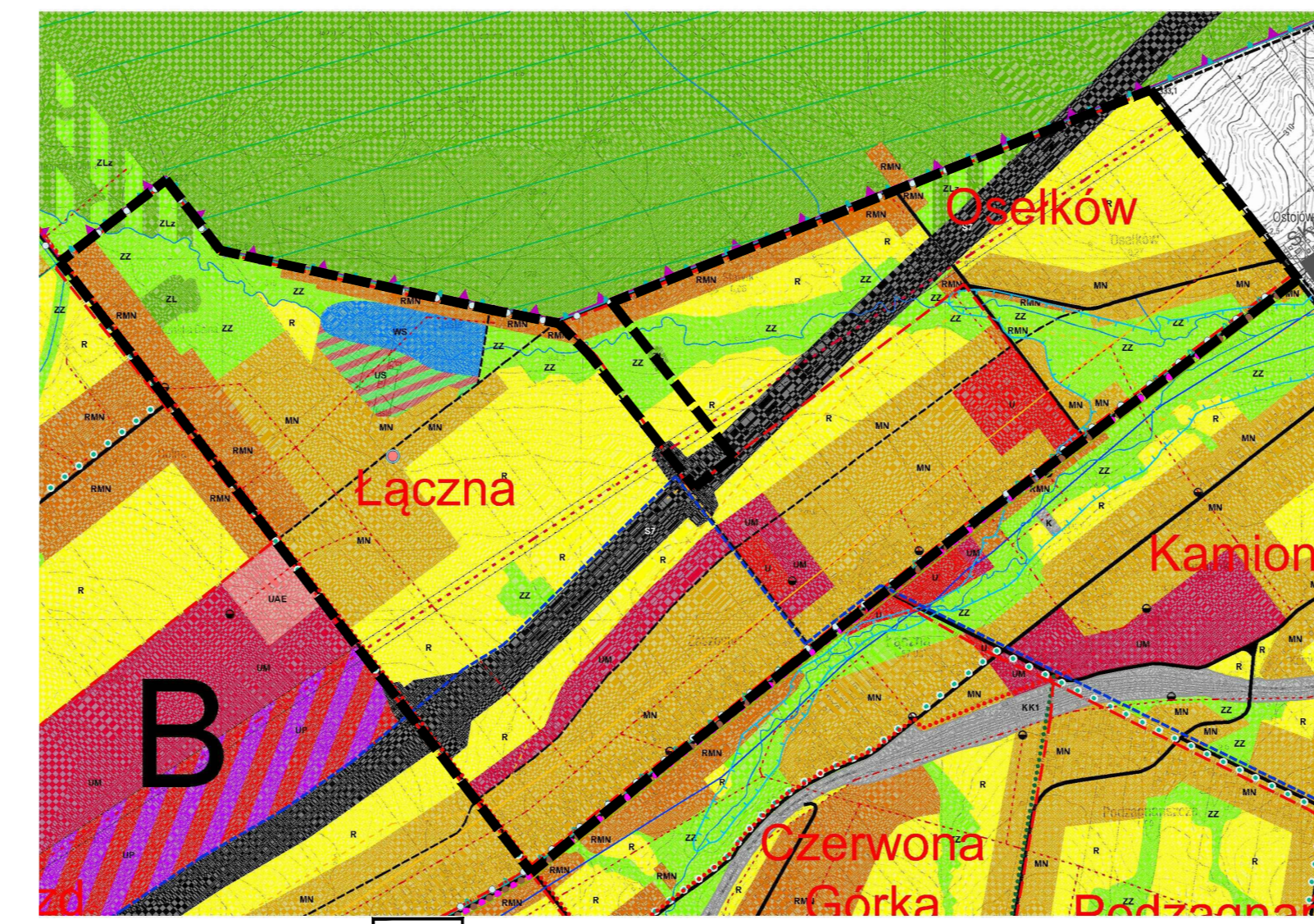


ZMIANA MIEJSCOWEGO PLANU
ZAGOSPODAROWANIA PRZESTRZENNEGO
OBREBU NR 6 - ŁĄCZNA
NA OBSZARZE GMINY ŁĄCZNA

PRZEZNACZENIE I ZASADY ZAGOSPODAROWANIA TERENU

ZALĄCZNIK NR 1
DO UCHWAŁY NR
RADY GMINY ŁĄCZNA
Z DNIA

WYRYS ZE STUDIUM UWARUNKOWAŃ I ZAGOSPODAROWANIA
PRZESTRZENNEGO GMINY ŁĄCZNA



OZNACZENIA:

- GRANICA OBSZARU OBJĘTEGO PLANEM MIEJSCOWYM
- LINIE ROZGRANICZAJĄCE TERENY O RÓŻNYM PRZEZNACZENIU LUB RÓŻNYCH ZASADACH ZAGOSPODAROWANIA
- NIEPRZEKRACZALNE LINIE ZABUDOWY
- TERENY ZABUDOWY MIESZKANIOWEJ JEDNORODZINNEJ
- TERENY ZABUDOWY ZAGRODOWEJ
- TERENY USŁUG
- TERENY ZABUDOWY MIESZKANIOWEJ I USŁUGOWEJ
- TERENY USŁUG SPORTU I TURYSTYKI
- TERENY ROLNICZE
- TERENY LASÓW
- TERENY ZIELENI LĘGOWEJ
- TERENY ZALEŚIŃ
- TERENY WÓD PLYNĄCYCH
- TEREN ZBIORNIKA WODNEGO
- TEREN DROGI EKSPRESOWEJ S7
- TEREN POWIATOWEJ DROGI KLASY LOKALNEJ
- TERENY GMINNYCH DRÓG KLASY DOJAZDOWEJ
- TERENY DRÓG WEWNĘTRZNYCH
- ISTNIĄCY GAZOCIĄG WYSOKOPRĘŻNY DN250 WRAZ ZE STREFĄ KONTROLOWANĄ
- PROJEKTOWANY GAZOCIĄG WYSOKOPRĘŻNY DN300 WRAZ ZE STREFĄ KONTROLOWANĄ
- STACJA REDUKCYJNA GAZU
- LINIE ENERGETYCZNE 15 KV WRAZ ZE STREFĄ TECHNICZNĄ
- LINIA ENERGETYCZNA 110 KV WRAZ ZE STREFĄ TECHNICZNĄ
- STACJE TRANSFORMATOROWE
- ŚCIEŻKI ROWEROWE
- GRANICA OBSZARU NATURA 2000 - LASY SUCHEDNIOWSKIE
- GRANICA SUCHEDNIOWSKO - OBLEGORSKIEGO OBSZARU CHRONIONEGO KRAJOBRAZU
- GRANICA SUCHEDNIOWSKO - OBLEGORSKIEGO PARKU KRAJOBRAZOWEGO (S-OPK)
- GRANICA ZALEWU BEZPOŚREDNIEGO WODĄ O PRAWDOPODOBIENIŃSTWIE 1%



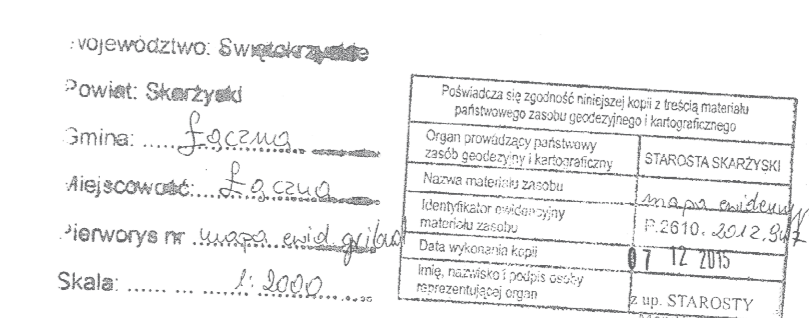
SKALA 1:2000

MASTERPLAN Rafał KOZIEŁ.
JAWORZNA-ZAGORZE 1, 26-065 PIEKOSZÓW, masterplan@onet.eu

ZMIANA MIEJSCOWEGO PLANU ZAGOSPODAROWANIA PRZESTRZENNEGO OBREBU NR 6 - ŁĄCZNA NA OBSZARZE GMINY ŁĄCZNA

KIEROWNIK ZESPÓŁU I GENERALNY PROJEKTANT:
mgr Rafał KOZIEŁ, uprawniony urbanista na podstawie art. 5 pkt 3 ustawy z dnia 27 marca 2003r. o planowaniu i zagospodarowaniu przestrzennym (t.j. Dz. U. z 2015r. poz. 199 ze zm.)

ZESPÓŁ PROJEKTOWY:
mgr inż. Mateusz MODZELEWSKI
mgr inż. Mirosław SEPIŃCZO
Hubert KOZIEŁ
dr Małgorzata Strzyż.



Grunt wsi Ostrow
Gmina Suchedniów