


# PROJEKT ZAGOSPODAROWANIA TERENU

## skala 1:1000

MAPA DO CELÓW PROJEKTOWYCH  
SKALA 1:1000  
GRANICE DZIAŁEK NAMIESIŁO ZGODNIE  
Z EWIDENCJĄ GRUNTÓW  
MAPĘ ZAKTUALIZOWANO W GRANICACH  
LOKALIZACJI ZAZNACZONEJ KOLOREM CZERWONYM



26.10.2009 WYKONAWCA

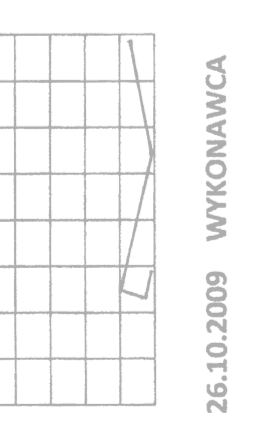
GEODETA UPIJAWNIONY  
Pracownia Geodezyjna i Katastralna  
ul. Mickiewicza 10, 20-030 Białystok  
tel. 85 232 22 22  
www.geodeta.pl

**STADIUM PRACY:** STADIUM PRACY  
Pracownia Geodezyjna i Katastralna  
ul. Mickiewicza 10, 20-030 Białystok  
tel. 85 232 22 22  
www.geodeta.pl

Z up. STARSZYSTY  
M. WYKONAWCA  
Krzysztof Staryński

WYKONAWCA  
Krzysztof Staryński

MAPA DO CELÓW PROJEKTOWYCH  
SKALA 1:1000  
GRANICE DZIAŁEK NAMIESIŁO ZGODNIE  
Z EWIDENCJĄ GRUNTÓW  
MAPĘ ZAKTUALIZOWANO W GRANICACH  
LOKALIZACJI ZAZNACZONEJ KOLOREM CZERWONYM



26.10.2009 WYKONAWCA


GEODETA UPIJAWNIONY  
Pracownia Geodezyjna i Katastralna  
ul. Mickiewicza 10, 20-030 Białystok  
tel. 85 232 22 22  
www.geodeta.pl

**STADIUM PRACY:** STADIUM PRACY  
Pracownia Geodezyjna i Katastralna  
ul. Mickiewicza 10, 20-030 Białystok  
tel. 85 232 22 22  
www.geodeta.pl

Z up. STARSZYSTY  
M. WYKONAWCA  
Krzysztof Staryński

WYKONAWCA  
Krzysztof Staryński

MAPA DO CELÓW PROJEKTOWYCH  
SKALA 1:1000  
GRANICE DZIAŁEK NAMIESIŁO ZGODNIE  
Z EWIDENCJĄ GRUNTÓW  
MAPĘ ZAKTUALIZOWANO W GRANICACH  
LOKALIZACJI ZAZNACZONEJ KOLOREM CZERWONYM



26.10.2009 WYKONAWCA

GEODETA UPIJAWNIONY  
Pracownia Geodezyjna i Katastralna  
ul. Mickiewicza 10, 20-030 Białystok  
tel. 85 232 22 22  
www.geodeta.pl

**STADIUM PRACY:** STADIUM PRACY  
Pracownia Geodezyjna i Katastralna  
ul. Mickiewicza 10, 20-030 Białystok  
tel. 85 232 22 22  
www.geodeta.pl

Z up. STARSZYSTY  
M. WYKONAWCA  
Krzysztof Staryński

WYKONAWCA  
Krzysztof Staryński

B. SR. SKRZYŻ. KM 0+946.51

ZI KM 0+517.30

K.K.K. KM 0+665.21

P.K.K. KM 0+654.61

K.L.K. KM 0+608.16

P.L.K. KM 0+596.00

K.L.K. KM 0+262.54

P.P.O. KM 0+089.38

W1

Q=1.13  
L=4.4 m  
T=4.4 m  
SW=0.02 m  
L=8.97 m

- KRAWĘDZ JEZDNI (KRAWĘZNIK)
- OBNIŻENIE KRAWĘZNIKA PRZY ZJAZDACH
- OŚ ULICY
- KRAWĘŻ POBOCZA
- ZJAZDY
- GRANICA PASA DROGOWEGO
- HEKTOMETRY
- GRANICA DZIAŁKI
- POBOCZE Z TŁUCZNIĄ
- NAWIERZCHNIA JEZDNI (BETON ASFALTOWY)
- NAWIERZCHNIA ZJAZDÓW Z KOSTKI BRUKOWEJ, BETONOWEJ

