

Załącznik nr 1 do Uchwały Nr XXXIII/164/2017
Rady Gminy Łączna z dnia 26 lipca 2017



Program Rewitalizacji dla Gminy Łączna na lata 2016-2023



Program Rewitalizacji dla Gminy Łączna na lata 2016-2023 został opracowany w ramach projektu dofinansowanego w ramach Programu Operacyjnego Pomoc Techniczna.

Opracowano na podstawie Wytycznych Ministra Infrastruktury i Rozwoju w zakresie rewitalizacji w programach operacyjnych na lata 2014-2020 (MR/H 2014-2020/20(2)08/2016) z dnia 2 sierpnia 2016r.

Dokument przygotowany przez firmę:

GRACZKOWSKI DOTACJE Sp. z o.o.

przy współpracy z Zespołem ds. rewitalizacji powołanym Zarządzeniem Wójta Gminy Łączna nr 19/2016 z dnia 4 maja 2016r. w składzie:

- Anna Kopeć – przewodnicząca zespołu,
- Marcin Moćko – sekretarz zespołu (zastąpiony przez Panią Ninę Słabek – Karczewską),
- Krzysztof Pastuszka – członek zespołu,
- Joanna Mazurek – członek zespołu.



Spis treści

1 Opis powiązań programu rewitalizacji z dokumentami strategicznymi i planistycznymi gminy	8
2 Diagnoza czynników i zjawisk kryzysowych służąca wyznaczeniu granic obszaru zdegradowanego i obszaru rewitalizacji	16
3. Wyznaczenie obszaru zdegradowanego i obszaru rewitalizacji.....	47
4 Szczegółowa diagnoza podobszarów rewitalizacji oraz skala i charakter potrzeb rewitalizacyjnych	52
5 Zasięg przestrzenny obszaru/podobszarów rewitalizacyjnych	89
6 Wizja obszaru po przeprowadzeniu rewitalizacji (planowany efekt rewitalizacji).....	99
7 Cele rewitalizacji oraz odpowiadające zidentyfikowanym potrzebom rewitalizacyjnym kierunki działań mających na celu eliminację lub ograniczenie negatywnych zjawisk	100
8 Lista planowanych podstawowych projektów i przedsięwzięć rewitalizacyjnych wraz z ich opisem	102
9 Charakterystyka pozostałych rodzajów przedsięwzięć rewitalizacyjnych realizujących kierunki działań, mających na celu eliminację lub ograniczenie negatywnych zjawisk powodujących sytuację kryzysową	164
10 Mechanizmy zapewnienia komplementarności między poszczególnymi projektami/ przedsięwzięciami rewitalizacyjnymi oraz pomiędzy działaniami różnych podmiotów i funduszy na obszarze objętym programem rewitalizacji	168
11 Indykatywne ramy finansowe w odniesieniu do przedsięwzięć, wraz z indykatywnymi wielkościami środków finansowych z różnych źródeł (także spoza funduszy polityki spójności na lata 2014-2020 - publiczne i prywatne środki krajowe w celu realizacji zasady dodatkowości środków UE.....	182
12 Mechanizmy włączenia mieszkańców, przedsiębiorców i innych podmiotów i grup aktywnych na terenie gminy w proces rewitalizacji	229
13 System realizacji (wdrażania) programu rewitalizacji	237
14 System monitoringu i oceny skuteczności działań i system wprowadzania modyfikacji w reakcji na zmiany w otoczeniu programu	241
Spis tabel	245
Spis map	246
Spis wykresów	246
Spis zdjęć	247



Wyjaśnienie najważniejszych pojęć związanych z procesem rewitalizacji

W niniejszym Programie pojawią się liczne terminy specjalistyczne, np. związane z polityką społeczną, wymagające zdefiniowania. W ramach procesu rewitalizacji przyjmuje się, że wymienione poniżej terminy będą używane w opisanym znaczeniu.

BEZDOMNOŚĆ - to kryzysowy stan egzystencji osoby nieposiadającej faktycznego miejsca zamieszkania.

BEZROBOCIE - polega na tym, że osoba zdolna do pracy, aktywnie poszukująca jej i faktycznie gotowa do jej podjęcia nie znajduje zatrudnienia. Bezrobocie rejestrowane natomiast, to formalny stan wpisania kogoś do rejestru prowadzonego przez Powiatowy Urząd Pracy.

NIEPEŁNOSPRAWNOŚĆ - według Europejskiego Forum Niepełnosprawności osobą niepełnosprawną jest jednostka w pełni swoich praw, znajdująca się w sytuacji upośledzającej ją na skutek barier środowiskowych, ekonomicznych i społecznych, których z powodu występujących u niej uszkodzeń nie może przewyciężyć w taki sposób, jak inni ludzie.

INTEGRACJA SPOŁECZNA - z punktu widzenia jednostki, proces jej włączania społecznego, przełamywania jej wykluczenia. Z punktu widzenia społeczeństwa – proces budowania spójności społecznej.

KAPITAŁ SPOŁECZNY - termin z pogranicza ekonomii i socjologii, oznaczający kapitał (jako element procesu produkcji i życia w zorganizowanym społeczeństwie), którego wartość opiera się na wzajemnych relacjach społecznych i zaufaniu jednostek, które dzięki niemu mogą osiągać więcej korzyści (z ekonomicznego i społecznego punktu widzenia).

MARGINALIZACJA - wykluczenie z udziału w życiu społecznym jednostek, grup społecznych lub w ujęciu globalnym społeczeństw w stosunku do ich otoczenia społecznego. Wykluczenie społeczne może odnosić się do procesu wykluczania jednostek i grup albo do stanu wykluczenia.

Wykluczenie jest rozumiane jako niemożliwość bycia uczestnikiem ważnych społecznie aspektów życia społecznego, jak gospodarcze, polityczne czy kulturowe. Skutkiem marginalizacji (procesu) jest wykluczenie społeczne (stan).

OBZAR ZDEGRADOWANY - obszar gminy znajdujący się w stanie kryzysowym z powodu koncentracji negatywnych zjawisk społecznych, w szczególności bezrobocia, ubóstwa, przestępczości, niskiego poziomu edukacji lub kapitału społecznego, a także niewystarczającego poziomu uczestnictwa w życiu publicznym i kulturalnym, w przypadku występowania na nim ponadto, co najmniej jednego z następujących negatywnych zjawisk:

- gospodarczych – w szczególności niskiego stopnia przedsiębiorczości, słabej kondycji lokalnych przedsiębiorstw lub
- środowiskowych – w szczególności przekroczenia standardów, jakości środowiska, obecności odpadów stwarzających zagrożenie dla życia, zdrowia ludzi lub stanu środowiska, lub
- przestrzenno - funkcjonalnych – w szczególności niewystarczającego wyposażenia w infrastrukturę techniczną i społeczną lub jej złego stanu technicznego, braku dostępu do podstawowych usług lub ich niskiej, jakości, niedostosowania rozwiązań urbanistycznych do zmieniających się funkcji obszaru, niskiego poziomu obsługi komunikacyjnej, niedoboru lub niskiej, jakości terenów publicznych, lub
- technicznych – w szczególności degradacji stanu technicznego obiektów budowlanych, w tym o przeznaczeniu mieszkaniowym oraz nefunkcjonowaniu rozwiązań technicznych



umożliwiających efektywne korzystanie z obiektów budowlanych, w szczególności w zakresie energooszczędności i ochrony środowiska.

Obszar zdegradowany może być podzielony na podobszary, w tym podobszary nieposiadające ze sobą wspólnych granic, pod warunkiem stwierdzenia na każdym z podobszarów występowania koncentracji negatywnych zjawisk społecznych oraz gospodarczych, środowiskowych, przestrzenno-funkcjonalnych lub technicznych.

OBSZAR REWITALIZACJI- obszar obejmujący całość lub część obszaru zdegradowanego, cechującego się szczególną koncentracją negatywnych zjawisk. Obszar rewitalizacji nie może być większy niż **20% powierzchni gminy** oraz zamieszkały przez więcej niż **30% mieszkańców gminy**.

REWITALIZACJA - to proces wyprowadzania ze stanu kryzysowego obszarów zdegradowanych, prowadzony w sposób kompleksowy, poprzez zintegrowane działania na rzecz lokalnej społeczności, przestrzeni i gospodarki, skoncentrowane terytorialnie, prowadzone przez interesariuszy rewitalizacji.

Idea rewitalizacji polega na pobudzeniu rozwoju gospodarczego, zwiększeniu atrakcyjności inwestycyjnej zdegradowanego obszaru, jak również na przeprowadzeniu inicjatyw na rzecz społeczności lokalnej. Kompleksowość planowanych do przeprowadzenia projektów stanowi klucz do faktycznego i długotrwałego wyjścia wyznaczonego obszaru z sytuacji kryzysowej.

Rewitalizacja zakłada optymalne wykorzystanie specyficznych uwarunkowań danego obszaru oraz wzmacnianie jego lokalnych potencjałów, w tym także kulturowych.

Gmina przygotowuje, koordynuje i tworzy warunki do prowadzenia rewitalizacji, ale rewitalizacja prowadzona jest przez wielu interesariuszy.

Interesariuszami rewitalizacji są w szczególności:

- mieszkańcy obszaru rewitalizacji oraz właściciele, użytkownicy wieczyści nieruchomości i podmioty zarządzające nieruchomościami znajdującymi się na tym obszarze;
- mieszkańcy gminy inni niż wymienieni powyżej;
- podmioty prowadzące lub zamierzające prowadzić na obszarze gminy działalność gospodarczą;
- podmioty prowadzące lub zamierzające prowadzić na obszarze gminy działalność społeczną, w tym organizacje pozarządowe i grupy nieformalne;
- jednostki samorządu terytorialnego i ich jednostki organizacyjne;
- organy władzy publicznej;
- inne podmioty realizujące na obszarze rewitalizacji uprawnienia Skarbu Państwa.

Rewitalizacja jest procesem wieloletnim, prowadzonym przez szeroki i otwarty katalog interesariuszy, ze szczególnym uwzględnieniem mieszkańców obszaru rewitalizacji.

Działania służące wspieraniu procesów rewitalizacji prowadzone są w sposób spójny: wewnętrznie (poszczególne działania pomiędzy sobą) oraz zewnętrznie (z lokalnymi politykami sektorowymi, np. transportową, energetyczną, celami i kierunkami wynikającymi z dokumentów strategicznych i planistycznych)¹.

¹ Wytyczne Ministra Infrastruktury i Rozwoju w zakresie rewitalizacji w programach operacyjnych na lata 2014-2020 z dnia 2 sierpnia 2016r.



Gmina Łączna położona jest w centralno-północnej części województwa świętokrzyskiego, w powiecie skarżyskim. Powiat Skarżyski tworzy 5 gmin:

- Skarżysko-Kamienna – gmina miejska, jednocześnie miasto powiatowe,
- Suchedniów – gmina miejsko-wiejska,
- gminy wiejskie: Łączna, Bliżyn i Skarżysko Kościelne.

Gmina Łączna sąsiaduje z Miastem i Gminą Suchedniów i Gminą Bliżyn w powiecie skarżyskim oraz z 3 gminami w powiecie kieleckim: Miastem i Gminą Bodzentyn i gminami wiejskimi Zagnańsk i Masłów. Gminę Łączna tworzy 13 sołectw: Czerwona Górka, Gózd, Jęgrzna, Kamionki, Klonów, Łączna, Osełków, Podłazie, Podzagnańszcze, Występa, Zalezianka, Zagórze, Zaskale. Odległość miejscowości Łączna od siedziby władz województwa – Kielc- wynosi ok. 17 km. Poniższa mapa przedstawia Gminę Łączna na tle województwa oraz powiatu skarżyskiego.

Mapa 1: Lokalizacja Gminy Łączna na tle powiatu i województwa



Źródło: opracowanie własne

Powierzchnia gminy wynosi:

- ewidencyjna 6 142 ha,
- geodezyjna 6 178 ha

W skład gminy wchodzi 13 sołectw, obejmujących 16 miejscowości. Poniżej znajduje się wykaz:

- sołectwo Czerwona Górka,



- sołectwo Gózd,
- sołectwo Jęgrzna,
- sołectwo Kamionki,
- sołectwo Klonów,
- sołectwo Łączna składa się z 2 miejscowości Łączna i Jaśle,
- sołectwo Osełków składa się z 2 miejscowości Osełków i Stawik,
- sołectwo Podłazie,
- sołectwo Podzagnańszcze,
- sołectwo Występa,
- sołectwo Zagórze,
- sołectwo Zalezianka,
- sołectwo Zaskale składa się z 2 miejscowości Zaskale i Zaskale Ostrów.

Przez teren gminy przebiegają drogi o różnym zasięgu administracyjnym:

- Drogi gminne o długości 24,46 km,
- Drogi powiatowe o długości 34,65 km,
- Drogi krajowe 8,6 km.

Zgodnie z podziałem fizyczno-geograficznym teren gminy należy do makroregionu Wyżyna Kielecka, obejmującego znaczną część Płaskowyżu Suchedniowskiego oraz fragmenty mezoregionu Gór Świętokrzyskich. Na południe od doliny Kamiennej wznosi się wysoczyzna Płaskowyżu Suchedniowskiego. Średnia jej wysokość waha się w granicach 340 – 350 m n.p.m. osiągając w kilku kulminacjach rzędne 390 i 407 m n.p.m. Od doliny Kamiennej jest ona oddzielona wyraźną krawędzią w formie długich stoków o wysokości ok. 50 – 60 m. Gmina Łączna częściowo leży w obrębie Pasma Klonowskiego osiągającego kulminację na Bukowej Górze (483 m n.p.m.), należącego do krainy Gór Świętokrzyskich. Góry Świętokrzyskie są strukturami wieku paleozoicznego częściowo lub całkowicie odsłoniętymi spod pokrywy warstw młodszych. Południowa część gminy w obrębie mikroregionu Pasma Klonowskiego tworzy pasma wzniesień zbudowanych z dolnodewońskich piaskowców. Wzniesienie Bukowa Góra jest najwyższym wzniesieniem w gminie, jego dolną część pokrywa less, wyższe partie porośnięte są jodłowym borem z bukiem. Ku północy Bukowa Góra przechodzi w Płaskowyż Suchedniowski zbudowany z masywnych piaskowców dolno triasowych. Mezoregion charakteryzuje się występowaniem kopulastych wzgórz, między którymi znajdują się denudacyjne doliny.



1 Opis powiązań programu rewitalizacji z dokumentami strategicznymi i planistycznymi gminy

Program Rewitalizacji Gminy Łączna na lata 2016-2023 nie jest jedynym opracowaniem, które dotyczy planowania strategicznego w gminie. Samorząd posiada kilka innych dokumentów dotyczących różnych sfer rozwoju określających sposoby, które mają sprzyjać osiągnięciu zakładanych celów rozwojowych. Zatem ważnym elementem jest umiejętne „współgranie” tych opracowań ze sobą. Wzajemna komplementarność Programu Rewitalizacji z innymi dokumentami strategicznymi, zarówno lokalnymi jak i ponadlokalnymi, ma podnieść efektywność podejmowanych w jego ramach działań, a dodatkowo zwiększa jego ogólną wartość oraz prawdopodobieństwo realizacji. Program Rewitalizacji jest powiązany z niżej wymienionymi dokumentami strategicznymi gminy (poz. 1-5), powiatu (poz. 6), województwa (poz. 7), kraju (poz. 8-12) oraz Unii Europejskiej (poz. 13):

- 1 Strategia Rozwoju Gminy Łączna na lata 2007-2020,
- 2 Program usuwania wyrobów zawierających azbest z terenu gminy Łączna na lata 2015-2032
- 3 Plan Gospodarki Niskoemisyjnej dla Gminy Łączna na lata 2016-2022
- 4 Program Ochrony Środowiska dla Gminy Łączna na lata 2010 – 2013 z uwzględnieniem lat 2014-2017
- 5 Gminny Program Opieki nad Zabytkami na lata 2013-2016
- 6 Strategia Rozwoju Powiatu Skarżyskiego na lata 2015-2023
- 7 Strategia Rozwoju Województwa Świętokrzyskiego do roku 2020
- 8 Krajowa Strategia Rozwoju Regionalnego 2010-2020: Regiony, Miasta, Obszary Wiejskie
- 9 Wytyczne w zakresie rewitalizacji w programach operacyjnych na lata 2014-2020,
- 10 Koncepcja Przestrzennego Zagospodarowania Kraju 2030,
- 11 Krajowa Polityka Miejska 2023,
- 12 Narodowy Program Rewitalizacji 2022 (założenia)
- 13 EUROPA 2020. Strategia na rzecz inteligentnego i zrównoważonego rozwoju sprzyjającego włączeniu społecznemu

1 Strategia Rozwoju Gminy Łączna na lata 2007-2020

Gmina Łączna położona jest w centralno-północnej części województwa świętokrzyskiego, w powiecie skarżyskim. Powiat Skarżyski tworzy 5 gmin:

- Skarżysko-Kamienna – gmina miejska, jednocześnie miasto powiatowe,
- Suchedniów – gmina miejsko-wiejska,
- gminy wiejskie: Łączna, Bliżyn i Skarżysko Kościelne.

Rewitalizacja wpisuje się w Strategię Rozwoju Gminy w szczególności w:

- (s. 86) Cel 1: Racjonalne zagospodarowanie obszaru gminy oraz poprawa stanu infrastruktury technicznej i społecznej Gminy,
- (s. 86) cel. 3: Rozwój agroturystyki i turystyki weekendowej, szkolnej, konnej i rekreacyjno-zdrowotnej.

Przyjęty układ celów warunkujących wywołuje potrzebę określenia licznych celów operacyjnych w dziedzinach działalności społeczno-gospodarczej, uznanych jako dziedziny działań strategicznych. Do nich zaliczono wszystkie dziedziny mające istotny ładunek problemów i potencjałów rozwojowych, stanowiących podstawy bezpośrednich i pośrednich działań usprawniających rozwój.

W omówionych dziedzinach strategicznych należy określić następujące cele operacyjne m.in.:

- organizacja skwerów i innych miejsc publicznych,
- zagospodarowanie terenu wokół zbiornika Jaśle dla potrzeb turystyki.

Wyżej wymienione fragmenty Strategii świadczą o tym, że przedsięwzięcia rewitalizacyjne są istotne i ważne dla władz samorządowych Gminy.



Powyższe cele i zadania wpisują się w działania rewitalizacyjne jakie Gmina zamierza realizować. Proces rewitalizacji gminy Łączna wpłynie pozytywnie na obszar:

- społeczny (działania rewitalizacyjne w tym zakresie będą kierowane do osób zamieszkujących podobszary rewitalizacyjne zagrożonych wykluczeniem społecznym, modernizacja budynków pełniących funkcje społeczne np. kulturalne i ich ożywienie)
- gospodarczy (powstanie nowych firm),
- przestrzenny (uporządkowanie przestrzeni publicznej, poprawa estetyki).

2 Program usuwania wyrobów zawierających azbest dla gminy Łączna na lata 2015-2032

Podstawowym celem niniejszego Programu jest usunięcie azbestu i wyrobów zawierających azbest z terenu Gminy Łączna, a przez to wyeliminowanie szkodliwego wpływu i niebezpiecznych dla zdrowia skutków działania azbestu. Gmina Łączna prognozuje usunięcie wszystkich wyrobów zawierających azbest do 2032 roku. Harmonogram realizacji Programu podzielono na trzy etapy, dla których wyznaczono konkretne zadania. Cele krótkookresowe obejmują działania na najbliższe trzy lata. Cele średniookresowe obejmują zadania w perspektywie od czterech do ośmiu lat. Cele długookresowe obejmują działania od dziewięciu lat do końca trwania Programu. Również *Program Rewitalizacji* zakłada usuwanie azbestu z podobszarów rewitalizacji, co przyczyni się do zmniejszenia ilości azbestu pozostającego do utylizacji na terenie gminy.

3 Plan Gospodarki Niskoemisyjnej dla Gminy Łączna na lata 2016-2022

Plan Gospodarki Niskoemisyjnej dla Gminy Łączna ma na celu wywiązanie się z ustaleń zawartych w pakiecie klimatyczno-energetycznym do roku 2020 poprzez:

- zmniejszenie emisji gazów cieplarnianych;
- zwiększenie ilości energii pochodzącej ze źródeł odnawialnych;
- podniesienie efektywności energetycznej a co za tym idzie redukcję zużycia energii finalnej;
- poprawę jakości powietrza, zwłaszcza na obszarach, na których stwierdzono przekroczenie dopuszczalnych norm stężeń substancji w powietrzu i realizowane są programy ochrony powietrza (POP) (s. 14)

Cele główne będą realizowane poprzez realizację celów szczegółowych (s. 103):

- zredukowanie zużycia energii w gminie o 2 726,47 MWh/rok w 2020 r.,
- redukcja łącznej emisji CO₂ o 1 391,46 Mg/rok w 2020r.,
- zwiększenie łącznej produkcji energii z OZE o 832,88 MWh/rok w 2020r.,
- redukcja emisji benzo(a)pirenu o 2,3689 kg/rok w 2020 r.,
- redukcję emisji pyłów PM10 o 3,4240 Mg/rok w 2020 r.

Rewitalizacja wpisuje się w powyższe cele szczegółowe m.in. poprzez montaż instalacji OZE na budynkach użyteczności publicznej i gospodarstwach prywatnych, termomodernizację budynków użyteczności publicznej i prywatnych, prowadzenie edukacji ekologicznej, itp.

4 Program Ochrony Środowiska dla Gminy Łączna na lata 2010 – 2013 z uwzględnieniem lat 2014-2017

Za cel główny Programu Ochrony Środowiska dla Gminy Łączna uznano: **Poprawę stanu i podniesienie walorów przyrodniczych gminy.** Na realizację tego celu składają się działania we wszystkich komponentach ochrony środowiska. Założenia planu zadań na lata 2010-2013 i lata 2014-2017 przeprowadzono w podziale na grupy:

1. Ochrona powietrza atmosferycznego,
2. Ochrona przed hałasem,
3. Ochrona wód podziemnych i powierzchniowych,
4. Ochrona gleb i powierzchni ziemi,
5. Ochrona przed promieniowaniem elektromagnetycznym,
6. Ochrona środowiska przyrodniczego,



7. Przyjazny środowisku naturalnemu rozwój gospodarczy,
8. Minimalizacja zagrożeń dla środowiska,
9. Edukacja ekologiczna (st. 51).

Rewitalizacja wpisuje się w szereg zadań priorytetowych jakie gmina zamierza zrealizować w ramach programu. Do jednych z nich możemy zaliczyć m.in: termomodernizacje budynków użyteczności publicznej, modernizacje dróg na terenie gminy łączna, usunięcie azbestu z terenu gminy, osprzętowanie OSP.

5 Gminny Program Opieki nad Zabytkami na lata 2013-2016

Podstawowym celem opracowania programu opieki nad zabytkami jest określenie zasadniczych kierunków działań oraz kluczowych zadań, jakie winny być realizowane w celu poprawy stanu zachowania dziedzictwa kulturowego Gminy Łączna, dla zachowania śladów przeszłości. Głównymi kierunkami są:

Priorytet I: Rewaloryzacja dziedzictwa kulturowego.

Kierunek działania: zahamowanie degradacji zasobu zabytków gminnych.

Zadania: pozyskanie środków zewnętrznych na rewaloryzację zabytków gminnych oraz pomoc w ich uzyskaniu dla właścicieli zabytków nieruchomości.

Priorytet II: Rozszerzanie zasobu i jego ochrony w Gminie Łączna.

Kierunek działania: rozszerzanie Gminnej ewidencji zabytków oraz jej terminowa aktualizacja.

Kierunek działania: pozyskiwanie co 2 lata informacji od właścicieli obiektów włączonych do GEZ o przeprowadzonych remontach.

Kierunek działania: aktualizacja Studium Uwarunkowań i Kierunków Zagospodarowania Przestrzennego oraz planów miejscowych o informacje nt. zabytków wykreślonych z GEZ oraz nowych, do niej włączonych.

Priorytet III: Kształtowanie krajobrazu kulturowego i jego ochrona.

Kierunek działania: zespolenie działań w zakresie ochrony środowiska kulturowego i naturalnego, przyrodniczego.

Zadanie: egzekwowanie/ przestrzeganie zapisów dot. działalności inwestycyjnej na obszarach objętych ochroną.

Priorytet IV: Promocja zasobu dziedzictwa kulturowego Gminy Łączna.

Kierunek działania: udostępnienie informacji dot. dziedzictwa kulturowego.

Zadanie: udostępnienie wykazu Gminnej ewidencji zabytków oraz Gminnego programu opieki nad zabytkami na stronie www. Urzędu Gminy w Łączna

Działania jakie są zawarte w programie rewitalizacji wpisują się w priorytety zawarte w Gminnym Programie Opieki nad zabytkami, poprzez renowacje zabytków m.in. kościoła, kapliczek, figur i krzyży.

6 Strategia Rozwoju Powiatu Skarżyskiego na lata 2015-2023

Powiat sformułował w Strategii następującą wizję rozwoju: Powiat skarżyski – dynamicznie rozwijające się miejsce z perspektywami, inspirujące i otwarte, wykorzystujące swoje zasoby oraz atrakcyjne inwestycyjnie (s.53). Realizacja takiej wizji wymaga podjęcia szeregu działań w sferze społecznej, gospodarczej, przestrzennej i środowiskowej na rzecz podniesienia jakości życia, pracy i inwestowania na terenie powiatu skarżyskiego, zatrzymania tendencji odpływu mieszkańców, szczególnie młodych i aktywnych, którzy nie mogą tutaj realizować swoich ambicji i planów znajdując przestrzeń do ich realizacji poza granicami powiatu, regionu i często kraju.

Na podstawie wizji rozwoju określono cel nadrzędny Strategii Rozwoju Powiatu Skarżyskiego na lata 2015-2023: *Dynamiczny rozwój powiatu skarżyskiego, z wykorzystaniem zasobów endogennych, inwestycji oraz aktywności mieszkańców.*

Cel ten koncentruje się głównie na poprawie jakości życia oraz inwestowania na terenie powiatu, co pozwoli zatrzymać negatywny trend odpływu mieszkańców, a szczególnie ludzi młodych i aktywnych. Cel nadrzędny realizowany jest poprzez pięć obszarów strategicznych:

- inwestycje i przedsiębiorczość w powiecie skarżyskim,
- aktywne i uczestniczące społeczeństwo w powiecie skarżyskim,



- turystyka w powiecie skarżyskim,
- infrastruktura techniczna, rewitalizacja i ochrona środowiska w powiecie skarżyskim,
- opieka zdrowotna i społeczna w powiecie skarżyskim.

Działania jakie są zawarte w programie rewitalizacji wpisują się w cele zawarte w Strategia Rozwoju Powiatu Skarżyskiego na lata 2015-2023. W ramach rewitalizacji planuje się m.in. aktywizację społeczno-gospodarczą osób wykluczonych lub zagrożonych wykluczeniem społecznym zamieszkujących obszar rewitalizacji, modernizację infrastruktury technicznej (drogowej, kanalizacyjnej).

Mapa 2 Gmina Łączna na tle mapy Powiatu Skarżyskiego



Źródło: <https://www.osp.org.pl/>

7 Strategia Rozwoju Województwa Świętokrzyskiego do roku 2020

Aktualizacja Strategii Województwa Świętokrzyskiego do roku 2020 została przyjęta uchwałą Sejmiku Województwa Świętokrzyskiego nr XXXIII/589/13 z dnia 16 lipca 2013r.

Rewitalizacja Gminy Łączna wpisuje się w cel strategiczny 5: Koncentracja na rozwoju obszarów wiejskich. Wg Strategii Rozwoju Województwa realizacja tego celu powinna obejmować rozwój usług publicznych (s. 40-41), w tym:

- poprawę dostępności i jakości opieki medycznej na terenach wiejskich,
- zwiększenie dostępności i jakości usług edukacyjnych (w tym edukacji przedszkolnej) – planujemy m.in. modernizację bazy edukacyjnej we wszystkich placówkach oświatowych na terenie gminy,
- poprawę dostępności i jakości infrastruktury sportowo-rekreacyjnej – w ramach rewitalizacji zostanie zmodernizowana m.in. infrastruktura sportowa zlokalizowana przy placówkach oświatowych.



- **niwelowania różnic w rozwoju poszczególnych obszarów kraju** (chodzi szczególnie o obszary wiejskie o najniższym poziomie dostępu mieszkańców do dóbr i usług, oraz miasta, które tracą dotychczasowe funkcje społeczno-gospodarcze, np. niektóre były stolice województw, obszary przygraniczne czy te części Polski, które nie mają nowoczesnej sieci drogowej czy kolejowej),
- **sprawnego zarządzania polityką rozwoju** (m.in. większa rola województw w prowadzeniu polityki rozwoju, nowe narzędzia polityki regionalnej – kontrakty terytorialne, obserwatoria terytorialne, krajowe i regionalne fora terytorialne).

Program Rewitalizacji dąży do wzrostu konkurencyjności Gminy Łączna poprzez wykorzystanie jej potencjałów, zmniejszając w ten sposób różnice w rozwoju pomiędzy obszarami wiejskimi a miejskimi (miasta: Skarżysko - Kamienna). Sam dokument przyczynia się także do sprawniejszego zarządzania polityką rozwoju na poziomie samorządu.

9 Wytyczne w zakresie rewitalizacji w programach operacyjnych na lata 2014-2020

Wytyczne wskazują warunki i sposoby zapewnienia komplementarności interwencji dla projektów rewitalizacyjnych współfinansowanych z funduszy EFRR, EFS i FS w ramach różnych celów tematycznych, priorytetów inwestycyjnych, zarówno w ramach Regionalnego Programu Operacyjnego, jak i Krajowego Programu Operacyjnego.

Podstawowym celem Wytycznych jest ujednoczenie warunków i procedur wdrażania programów operacyjnych na lata 2014-2020 w zakresie projektów realizujących cele rewitalizacji. Dokumentem odniesienia dla Wytycznych jest Umowa Partnerstwa, która formułuje wyzwania związane z zapewnieniem warunków dla właściwej rewitalizacji, tj. zintegrowanego, kompleksowego oraz przygotowanego i prowadzonego z uwzględnieniem realnej partycypacji społecznej przeciwdziałania procesom degradacji obszarów dotkniętych kryzysem.

Niniejszy Program Rewitalizacji jest opracowany z uwzględnieniem przedmiotowych wytycznych Ministerstwa Infrastruktury i Rozwoju.

10 Koncepcja Przestrzennego Zagospodarowania Kraju 2030 (KPZK 2030)

Koncepcja Przestrzennego Zagospodarowania Kraju jest najważniejszym dokumentem strategicznym w kwestii zagospodarowania przestrzennego kraju. Został on stworzony w celu zapewnienia efektywnego wykorzystania jego przestrzeni. Dokument zawiera cele i kierunki działań służące takiemu planowaniu przestrzennemu, które pozwoli na wzrost społeczno-gospodarczy państwa. Cele określone w dokumencie to:

1. Podwyższenie konkurencyjności głównych ośrodków miejskich Polski w przestrzeni europejskiej poprzez ich integrację funkcjonalną przy zachowaniu policentrycznej struktury systemu osadniczego sprzyjającego spójności.
2. Poprawa spójności wewnętrznej i terytorialnej kraju poprzez promowanie integracji funkcjonalnej, tworzenie warunków dla rozprzestrzeniania się czynników rozwoju, wielofunkcyjny rozwój obszarów wiejskich oraz wykorzystywanie potencjału wewnętrznego wszystkich terytoriów.
3. Poprawa dostępności terytorialnej kraju w różnych skalach przestrzennych poprzez rozwijanie infrastruktury transportowej i telekomunikacyjnej.
4. Kształtowanie struktur przestrzennych wspierających osiągnięcie i utrzymanie wysokiej jakości środowiska przyrodniczego i walorów krajobrazowych Polski.
5. Zwiększanie odporności struktury przestrzennej kraju na zagrożenia naturalne i utraty bezpieczeństwa energetycznego oraz kształtowanie struktur przestrzennych wspierających zdolności obronne państwa.
6. Przywrócenie i utrwalanie ładu przestrzennego.

Wdrożenie działań przewidzianych w Programie Rewitalizacji Gminy Łączna wpisuje się w cele:

- nr 2 dotyczący wielofunkcyjnego rozwoju obszarów wiejskich oraz wykorzystywania potencjałów w procesie zarządzania rozwojem lokalnym,



- nr 6, gdyż Program Rewitalizacji zakłada uporządkowanie i przywrócenie ładu przestrzennego na terenach pogrążonych w kryzysie.

11 Krajowa Polityka Miejska 2023

Choć sam dokument koncentruje się na rozwoju miast, można znaleźć w nim wiele inspirujących wskazówek, które zostały także uwzględnione w niniejszym dokumencie. Warto zwrócić uwagę, że Krajowa Polityka Miejska bierze pod uwagę następujące wątki tematyczne:

- kształtowanie przestrzeni,
- partycypacja publiczna,
- transport i mobilność miejska,
- niskoemisyjność i efektywność energetyczna,
- rewitalizacja,
- polityka inwestycyjna,
- rozwój gospodarczy,
- ochrona środowiska i adaptacja do zmian klimatu,
- demografia,
- zarządzanie obszarami miejskimi.

Program Rewitalizacji jako dokument planistyczny i strategiczny wpisuje się w cel strategiczny Polityki Miejskiej nakierowany na „wzmocnienie zdolności miast i obszarów zurbanizowanych do zrównoważonego rozwoju i tworzenia miejsc pracy oraz poprawa jakości życia mieszkańców” (s. 12). Jednym z najważniejszych elementów branych pod uwagę w rozwoju wg Krajowej Polityki Miejskiej jest właśnie jakość życia mieszkańców.

„(...) jest ona pochodną szeregu czynników ją determinujących, w tym także zrównoważonego rozwoju miasta oferującego wysokiej jakości miejsca pracy. Patrząc z tej samej perspektywy na całość Krajowej Polityki Miejskiej należy stwierdzić, że każde podejmowane działanie, tak z poziomu centralnego, jak i z poziomu poszczególnych szczebli samorządu terytorialnego (a szczególnie władz miejskich) należy rozpatrywać i oceniać przez pryzmat potrzeb człowieka i jakości jego życia” (s. 15).

Program Rewitalizacji Gminy Łączna dąży do tworzenia nowych, lepszych miejsc pracy, a także niweluje chaos wizualny i wpływa na poprawę estetyki gminy, zwłaszcza terenów rewitalizacji. Wszelkie działania ujęte w Programie mają na celu podniesienie jakości życia mieszkańców Gminy Łączna, w szczególności osób zamieszkujących obszary zdegradowane, w tym rewitalizacji.

12 Narodowy Program Rewitalizacji 2022 (założenia)

Jak czytamy w dokumencie (s. 2):

„Myślą przewodnią Narodowego Planu Rewitalizacji ma być **zapewnienie mu możliwie powszechnego charakteru** tak, aby jak najszerze grono obywateli i podmiotów mogło się utożsamić z ideą naprawy środowiska miejskiego i włączać się lub podejmować z własnej inicjatywy działania w tym zakresie”.

Niniejszy Program Rewitalizacji wpisuje się w rozumienie rewitalizacji wskazanej w założeniach do Narodowego Programu Rewitalizacji „nie jedynie jako modernizacji w wymiarze infrastrukturalnym (i to dotychczas często punktowej i nieco przypadkowej), ale jako **zespołu działań prowadzonych kompleksowo, wielowymiarowo, skoordynowanych i skoncentrowanych tematycznie i terytorialnie w celu osiągnięcia założonych przemian w obszarach kryzysowych**” (s.3).

Zapewniony został także udział mieszkańców gminy Łączna, zwłaszcza mieszkańców obszaru zdegradowanego w procesie uspołecznienia procesu rewitalizacji (powołano Zespół ds. rewitalizacji w Urzędzie Gminy Łączna oraz Komitet rewitalizacji).



13 EUROPA 2020. Strategia na rzecz inteligentnego i zrównoważonego rozwoju sprzyjającego włączeniu społecznemu

Strategia ta jest nową długookresową strategią rozwoju Unii Europejskiej na lata 2010-2020. Strategia „Europa 2020” zastąpiła realizowaną w latach 2000-2010 Strategię Lizbońską i jest próbą odpowiedzi na słabości europejskiej gospodarki, które ujawniły się szczególnie podczas ostatniego kryzysu. Jak czytamy w dokumencie (s. 12):

„U podstaw strategii Europa 2020 powinny leżeć trzy priorytety:

- rozwój inteligentny – rozwój gospodarki opartej na wiedzy i innowacji;
- rozwój zrównoważony – wspieranie gospodarki efektywniej korzystającej z zasobów, bardziej przyjaznej środowisku i bardziej konkurencyjnej;
- rozwój sprzyjający włączeniu społecznemu – wspieranie gospodarki charakteryzującej się wysokim poziomem zatrudnienia i zapewniającej spójność gospodarczą, społeczną i terytorialną”.

Nie ulega wątpliwości, że proces rewitalizacji Gminy Łączna wpisuje się w założenia Strategii EUROPA 2020, gdyż wspiera ona w szczególności obszar edukacji, przedsiębiorczości oraz poprzez wyznaczenie 7 podobszarów rewitalizacji – także zrównoważony rozwój Gminy Łączna.



2 Diagnoza czynników i zjawisk kryzysowych służąca wyznaczeniu granic obszaru zdegradowanego i obszaru rewitalizacji

Streszczenie diagnozy

1. Diagnoza wskazuje podział gminy na jednostki struktury wewnętrznej

a) Sposób wyznaczenie jednostek planistycznych służących badaniu zróżnicowania wewnątrzgminnego i uzasadniono metodę podziału

W diagnozie podstawową jednostką planistyczną są jednostki pomocnicze gminy tj. sołectwo.

b) Przestrzenne zróżnicowanie diagnozowanych zjawisk

W diagnozie dokonano analizy problemów społecznych, gospodarczych, środowiskowych, technicznych i funkcjonalno-przestrzennych występujących na terenie wszystkich sołectw gminy Łączna.

c) Diagnoza dotyczy całej gminy, w tym obszarów niezamieszkałych i przemysłowych

Diagnozie zostały całe jednostki pomocnicze, w tym terenie niezamieszkałe.

2. Diagnoza gminy zawiera analizę sfery społecznej

a) diagnoza zawiera analizę (ilościową i jakościową) zjawisk społecznych

Analizując sferę społeczną wzięto m.in. pod uwagę w szczególności dane dot. **bezrobocia, ubóstwa, niskiego poziomu edukacji, a także niewystarczającego poziomu uczestnictwa w życiu publicznym i kulturalnym.**

b) diagnoza wykazuje niekorzystny poziom mierników poszczególnych zjawisk

Diagnoza pokazuje trendy zachodzące w sferze społecznej np. analizy demograficzne, wzrost/spadek przestępczości, itp.

c) diagnoza identyfikuje czynniki powodujące sytuację kryzysową w sferze społecznej w odniesieniu do jednostek planistycznych podlegające analizie

Diagnoza porównuje ze sobą poszczególne jednostki pomocnicze gminy i w ten sposób określa skalę potrzeb społecznych.

d) diagnoza definiuje główne problemy w sferze społecznej w odniesieniu do jednostek planistycznych podlegających analizie

Analizując dane Gminnego Ośrodka Pomocy Społecznej w Łącznej w zakresie korzystania z pomocy należy zauważyć, że najwięcej rodzin skorzystało z pomocy z tytułu bezrobocia (172 rodziny w 2015r.). Pozytywnym zjawiskiem jest to, że zjawisko to maleje (o 9 rodzin w ciągu ostatnich 3 lat).

Tabela 1 Liczba rodzin i osób korzystających z pomocy GOPS w Łączna w latach 2013-2015

Wyszczególnienie	2013		2014		2015	
	Liczba rodzin	Liczba osób	Liczba osób	Liczba rodzin	Liczba rodzin	Liczba osób
Bezrobocie	181	572	531	169	172	488
Ubóstwo	78	201	59	19	18	96
Niepełnosprawność	58	147	153	61	57	132
Długotrwała lub ciężka choroba	87	240	230	84	77	195
Przemoc	0	0	45	10	22	154



Bezradność w sprawach opiekuńczo-wychowawczych w tym: rodziny niepełne, rodziny wielodzietne	19	90	89	20	24	105
Trudności po opuszczeniu zakładów karnych	1	1	1	1	3	6
Alkoholizm	9	21	275	43	55	236
Sytuacja kryzysowa	3	5	2	1	31	107
Zdarzenie losowe	2	11	17	6	1	8

Źródło: Dane z Gminnego Ośrodka Pomocy Społecznej w Łącznej

3. Diagnoza zawiera analizę sfery gospodarczej, środowiskowej, funkcjonalno-przestrzennej
a) diagnoza zawiera analizę (ilościową i jakościową) zjawisk gospodarczych, środowiskowych, przestrzenno-funkcjonalnych, technicznych

Przedstawiono w dalszej części dokumentu analizę ilościową i jakościową w podziale na jednostki pomocnicze i porównano je ze sobą w zakresie stopnia przedsiębiorczości, kondycji lokalnych firm, azbestu pozostającego do utylizacji na terenie poszczególnych sołectw, dostępu do sieci wodociągowej, kanalizacyjnej, itd.

b) diagnoza identyfikuje czynniki powodujące sytuację kryzysową w sferze gospodarczej, środowiskowej, funkcjonalno-przestrzennej, technicznej w odniesieniu do jednostek planistycznych podlegających analizie.

Czynnikami tymi są m.in.:

- niewystarczające środki finansowe na realizację zadań samorządowych,
- starzenie się społeczeństwa,
- niezadawalająca liczba firm na lokalnym rynku,

c) diagnoza definiuje główne problemy w sferze gospodarczej, środowiskowej, funkcjonalno-przestrzennej, technicznej w odniesieniu do jednostek planistycznych podlegających analizie.

Główne problemy na terenie gminy:

- wysoki poziom bezrobocia,
- duża liczba osób i rodzin korzystających z pomocy OSP,
- ubóstwo,
- niepełnosprawność,
- niska przedsiębiorczość,
- mała liczba miejsc pracy na lokalnym rynku,
- przestarzała kanalizacja lub jej brak,
- niezadawalający stan dróg lokalnych,
- niewystarczający dostęp do wysokiej jakości infrastruktury sportowej, rekreacyjnych, zdrowotnej, edukacyjnej, kulturalnej,

4. Diagnoza pozwala na wskazania delimitacji obszaru zdegradowanego

Obszar zdegradowany wskazuje na występowanie na jego terenie problemów w sferze społecznej, gospodarczej, środowiskowej, funkcjonalno-przestrzennej, technicznej w odniesieniu do jednostek planistycznych podlegających diagnozie. Obszar zdegradowany obejmuje sołectwa: Czerwona Górka, Gózd, Jęgrzna, Kamionki, Klonów, Łączna, Osełków, Podfазie, Podzagnańszcze, Występa, Zagórze, Zalezianka.



5. Na podstawie przeprowadzonej diagnozy wyznaczono obszar rewitalizacji

- W Programie obszar rewitalizacji tworzą następujące podobszary.

podobszar rewitalizacji	Opis podobszaru	Liczba mieszkańców podobszaru	podobszar w ha
1.	Czerwona Górka (fragment sołectwa), Kamionki (całe sołectwo), Podzagnańszcze (fragment sołectwa), Podłazie (fragment sołectwa)	667	147
2.	Jęgrzna (fragment sołectwa) i Gózd (fragment sołectwa)	164	80
3.	Łączna (fragment miejscowości), Osełków (fragment sołectwa) i Jaśle (fragment miejscowości)	134	155
4.	Klonów (fragment sołectwa)	101	39,69
5.	Występa (fragment sołectwa)	112	35,43
6.	Zalezianka (fragment sołectwa)	171	82,96
7.	Zagórze (fragment sołectwa)	173	99,18
	Razem	1522	639,26
	% do ogółu mieszkańców/powierzchni gminy	28,98%	10,41%

- Podobszary rewitalizacji nie przekraczają 20% powierzchni gminy i obejmują nie więcej niż 30% jej mieszkańców.
- W pogłębionej diagnozie przedstawiono uzasadnienie wskazania tych obszarów.

Poniżej prezentujemy analizę jakościowo-ilościową w sferze społecznej, funkcjonalno-przestrzennej technicznej, środowiskowej oraz gospodarczej w wyniku, której wytypowano obszary zdegradowane na terenie gminy – wymagające szczególnego wsparcia.

Analiza problemów w sferze społecznej

Analizując sferę społeczną wzięto m.in. pod uwagę dane dot. **bezrobocia, ubóstwa, korzystania z pomocy Gminnego Ośrodka Pomocy Społecznej (dalej także: GOPS), a także niewystarczający dostęp mieszkańców poszczególnych sołectw do uczestnictwa w życiu społecznym i kulturalnym.**

Liczba rodzin korzystających z zasiłków Gminnego Ośrodka Pomocy Społecznej w latach 2014-2015

Biorąc pod uwagę analizę poszczególnych sołectw należy stwierdzić, że w 2015r. największą liczbą osób, które skorzystały z pomocy Gminnego Ośrodka Pomocy Społecznej zamieszkało:

- Łączna – 62 osoby,
- Osełków - 44 osoby,
- Gózd - 40 osób,
- Zalezianka - 39 osób,
- Jęgrzna - 37 osób.

Jeżeli chodzi o % udział osób korzystających z pomocy GOPS do ogółu mieszkańców sołectwa zjawisko to w 2015r. było największe w następujących sołectwach:

- Osełków 16% mieszkańców
- Łączna 10,16 % mieszkańców
- Zalezianka 9,38 % mieszkańców
- Klonów 9,03% mieszkańców



Tabela 2: Liczba osób korzystających z pomocy GOPS w roku 2015 w podziale na sołectwa

Wyszczególnienie	Bezrobocie	Ubóstwo	Niepełno-sprawność	Długotrwała lub ciężka choroba	Bezradność w sprawach opiekuńczo-wychowawczych	Alkoholizm	liczba osób, która otrzymuje zasiłek w 2015 roku	% do ogółu mieszkańców danego sołectwa
Czerwona Górka	8	2	1	4	4	5	24	6,63%
Gózd	14	2	8	7	3	6	40	7,29%
Jęgrzna	12	1	6	9	3	6	37	7,52%
Kamionki	13	1	6	3	1	2	26	5,69%
Klonów	10	1	3	6	1	5	26	9,03%
Łączna	27	2	7	16	3	7	62	10,16%
Osełków	13	6	11	8	2	4	44	16,00%
Podłazie	16	2	2	8	2	5	35	8,62%
Podzagnańszcze	12	1	2	2	2	3	22	5,88%
Występa	4	1	1	3	-	2	11	3,05%
Zagórze	23	1	3	3	3	3	36	8,43%
Zalezianka	15	1	5	12	3	3	39	9,38%
Zaskale	5	-	2	2	-	4	13	5,53%

Źródło: analizy własne na podstawie danych Gminnego Ośrodka Pomocy Społecznej w Łącznej

Liczba dzieci i młodzieży korzystająca z dożywiania w latach 2014-2015

Państwowy program „Pomoc państwa w zakresie dożywiania” nakłada na gminę obowiązek dożywiania dzieci oraz zapewnienia posiłku osobom jego pozbawionym, zwłaszcza jeżeli chodzi o osoby z terenów objętych wysokim poziomem bezrobocia i ze środowisk wiejskich. Podobnie jak w przypadku pomocy GOPS tak i zjawisko dożywiania dzieci i młodzieży maleje. Ogólnie w całej gminie dożywianych było w 2014r. o 49 osób więcej niż w 2015r. Ilościowo zjawisko to w 2015 roku było największe w sołectwach:

- Czerwona Górka 14 osób tj. 10,45% do ogółu korzystających oraz 23,33% do ogółu dzieci w sołectwie
- Zagórze – 15 dzieci (11,19 % ogółu korzystających i ponad 17,86 % dzieci w sołectwie),
- Zalezianka – 14 dzieci (10,45 % ogółu korzystających i ponad 14,67 % dzieci w sołectwie).

Tabela 3: Liczba dzieci i młodzieży korzystająca z dożywiania w latach 2014-2015 z podziałem na sołectwa

Wyszczególnienie	2014	% do ogółu korzystających	2015	% do ogółu korzystających
Czerwona Górka	20	10,93%	14	10,45%
Gózd	16	8,74%	11	8,21%
Jęgrzna	12	6,56%	11	8,21%
Kamionki	14	7,65%	9	6,72%
Klonów	14	7,65%	11	8,21%
Łączna	14	7,65%	12	8,96%
Osełków	21	11,48%	9	6,72%
Podłazie	14	7,65%	8	5,97%
Podzagnańszcze	10	5,46%	11	8,21%
Występa	6	3,28%	6	4,48%
Zagórze	16	8,74%	15	11,19%



Zalezianka	17	9,29%	14	10,45%
Zaskale	9	4,92%	3	2,24%

Źródło: analiza własna na podstawie danych Gminnego Ośrodka Pomocy Społecznej w Łącznej

Liczba osób korzystająca z zasiłków stałych, okresowych i celowych przyznanych przez GOPS w Łącznej w 2015

Biorąc pod uwagę to kryterium najwięcej mieszkańców pobierających zasiłek stały w 2015r. mieszkało w sołectwie Osełków – 5 osób, Gózd – 5 osób oraz Łączna 4 osoby.

Jeżeli chodzi o zasiłek okresowy najwięcej osób, które skorzystało w 2015r. z tej formy wsparcia mieszkało w sołectwach Łączna (16 osób/ 2,62% mieszkańców sołectwa) oraz Zagórze (16 osób/ 3,75% mieszkańców sołectwa)

Zasiłek celowy najwięcej w 2015r. otrzymało mieszkańców sołectwa Łączna – 20 osób. Procentowo do ogółu mieszkańców zjawisko to było największe w sołectwach: Łączna 3,28%, Klonów 3,13% oraz Osełków 2,91%).



Program Rewitalizacji dla Gminy Łączna na lata 2016-2023

Tabela 4 Analiza zasiłków stałych, okresowych i celowych przyznanych przez GOPS w 2015r. do ogółu korzystających i ogółu mieszkańców sołectwa

L.p.	Sołectwo	Stały	% do ogółu korzystających	% do ogółu mieszkańców danego sołectwa	Okresowy	% do ogółu korzystających	% do ogółu mieszkańców danego sołectwa	Celowy	% do ogółu korzystających	% do ogółu mieszkańców danego sołectwa
1.	Czerwona Górka	2	5,56%	0,55%	7	5,60%	1,93%	6	5,61%	1,66%
2.	Gózd	5	13,89%	0,91%	11	8,80%	2,00%	8	7,48%	1,46%
3.	Jęgrzna	3	8,33%	0,61%	15	12,00%	3,05%	11	10,28%	2,24%
4.	Kamionki	2	5,56%	0,44%	11	8,80%	2,41%	6	5,61%	1,31%
5.	Klonów	2	5,56%	0,69%	6	4,80%	2,08%	9	8,41%	3,13%
6.	Łączna	4	11,11%	0,66%	16	12,80%	2,62%	20	18,69%	3,28%
7.	Osełków	5	13,89%	1,82%	7	5,60%	2,55%	8	7,48%	2,91%
8.	Podłazie	2	5,56%	0,49%	10	8,00%	2,46%	11	10,28%	2,71%
9.	Podzagnańszcze	3	8,33%	0,80%	6	4,80%	1,60%	6	5,61%	1,60%
10.	Występa	1	2,78%	0,28%	3	2,40%	0,83%	4	3,74%	1,11%
11.	Zagórze	3	8,33%	0,70%	16	12,80%	3,75%	7	6,54%	1,64%
12.	Zalezianka	3	8,33%	0,72%	13	10,40%	3,13%	6	5,61%	1,44%
13.	Zaskale	1	2,78%	0,43%	4	3,20%	1,70%	5	4,67%	2,13%
Razem		36	100,00%	-	125	100,00%	-	107	100,00%	-

Źródło: dane Gminnego Ośrodka Pomocy Społecznej w Łącznej



Liczba osób korzystająca z zasiłków Gminnego Ośrodka Pomocy Społecznej w łącznej z powodu bezrobocia

Najwięcej osób korzystających w 2015r. z zasiłku z tytułu bezrobocia mieszkało w następujących sołectwach:

- Łączna – 27 osób tj. 15,70% ogółu korzystających,
- Zagórze – 23 osób tj. 13,37% ogółu korzystających,
- Podłazie – 9 osób tj. 9,30% ogółu korzystających,

Jeżeli chodzi o procentowy udział osób pobierających ten zasiłek do ogółu mieszkańców sołectwa najwyższy wskaźnik odnotowano w sołectwach: Łączna 4,43% oraz Osełków 4,73%.

Tabela 5: Liczba rodzin korzystająca z zasiłków Gminnego Ośrodka Pomocy Społecznej w łącznej z powodu bezrobocia

Wyszczególnienie	2014	2015	% do ogółu korzystających (rok 2015)
Czerwona Górką	4	8	4,65%
Gózd	13	14	8,14%
Jęgrzna	11	12	6,98%
Kamionki	16	13	7,56%
Klonów	14	10	5,81%
Łączna	9	27	15,70%
Osełków	12	13	7,56%
Podłazie	22	16	9,30%
Podzagnańszcze	13	12	6,98%
Występa	5	4	2,33%
Zagórze	4	23	13,37%
Zalezianka	13	15	8,72%
Zaskale	8	5	2,91%
Razem	144	172	100,00%

Źródło: analiza własna na podstawie danych Gminnego Ośrodka Pomocy Społecznej w łącznej

Liczba osób korzystająca z zasiłków Gminnego Ośrodka Pomocy Społecznej w łącznej z powodu ubóstwa

Wzrasta liczba osób korzystających z tego wsparcia. Najwięcej osób korzystających w 2015r. z zasiłku z tytułu ubóstwa mieszkało w sołectwie Osełków – 6 osób. W 1 sołectwie nikt nie skorzystał w 2015 roku ze wsparcia GOPS z tytułu ubóstwa i było to Zaskale.

Tabela 6: Liczba osób korzystająca z zasiłków Gminnego Ośrodka Pomocy Społecznej w łącznej z powodu ubóstwa

Wyszczególnienie	2014	2015	% do ogółu korzystających (rok 2015)
Czerwona Górką	2	2	9,52%
Gózd	2	2	9,52%
Jęgrzna	1	1	4,76%
Kamionki	2	1	4,76%
Klonów	1	1	4,76%
Łączna	2	2	9,52%



Osełków	3	6	28,57%
Podłazie	2	2	9,52%
Podzagnańszcze	1	1	4,76%
Występa	1	1	4,76%
Zagórze	1	1	4,76%
Zalezianka	1	1	4,76%
Zaskale	-	-	0,00%
Razem	19	21	100,00%

Źródło: analiza własna na podstawie danych Gminnego Ośrodka Pomocy Społecznej w Łącznej

Liczba osób korzystająca z zasiłków Gminnego Ośrodka Pomocy Społecznej w Łącznej z powodu niepełnosprawności

Na terenie gminy liczba osób korzystających z zasiłku z tytułu niepełnosprawności zmalała – o 3 osoby analizując lata 2014-2015. Aż 11 osób (tj. 19,30 % ogółu korzystających) to mieszkańcy sołectwa Osełków. Kolejne „miejsca” zajmują:

- Gózd – 8 osób, tj. 14,04 % ogółu korzystających,
- Łączna – 7 osób, tj. 12,28 % ogółu korzystających.

Biorąc pod uwagę procentowy udział korzystających do ogółu mieszkańców sołectwa wskaźnik ten był najwyższy w sołectwie Osełków 4%.

Tabela 7: Liczba osób korzystająca z zasiłków Gminnego Ośrodka Pomocy Społecznej w Łącznej z powodu niepełnosprawności

Wyszczególnienie	2014	2015	% do ogółu korzystających (rok 2015)
Czerwona Górka	1	1	1,75%
Gózd	9	8	14,04%
Jęgrzna	5	6	10,53%
Kamionki	8	6	10,53%
Klonów	3	3	5,26%
Łączna	8	7	12,28%
Osełków	9	11	19,30%
Podłazie	2	2	3,51%
Podzagnańszcze	3	2	3,51%
Występa	1	1	1,75%
Zagórze	2	3	5,26%
Zalezianka	7	5	8,77%
Zaskale	2	2	3,51%
Razem	60	57	100,00%

Źródło: analiza własna na podstawie danych Gminnego Ośrodka Pomocy Społecznej w Łącznej

Liczba osób korzystająca z zasiłków Gminnego Ośrodka Pomocy Społecznej w Łącznej z powodu długotrwałej lub ciężkiej choroby

W liczbach bezwzględnych najwięcej osób - w 2015r.- skorzystało z tego zasiłku w sołectwach:

- Łączna – 16 osób,
- Zalezianka – 12 osób,
- Jęgrzna – 9 osób.



Tabela 8: Liczba osób korzystająca z zasiłków Gminnego Ośrodka Pomocy Społecznej w Łącznej z powodu długotrwałej lub ciężkiej choroby

Wyszczególnienie	2014	2015	% do ogółu korzystających (rok 2015)
Czerwona Górka	1	4	4,82%
Gózd	9	7	8,43%
Jęgrzna	3	9	10,84%
Kamionki	6	3	3,61%
Klonów	8	6	7,23%
Łączna	17	16	19,28%
Osełków	11	8	9,64%
Podłazie	7	8	9,64%
Podzagnańszcze	4	2	2,41%
Występa	3	3	3,61%
Zagórze	3	3	3,61%
Zalezianka	9	12	14,46%
Zaskale	3	2	2,41%
Razem	84	83	100,00%

Źródło: analiza własna na podstawie danych Gminnego Ośrodka Pomocy Społecznej w Łącznej

Liczba osób korzystająca z zasiłków Gminnego Ośrodka Pomocy Społecznej w Łącznej z powodu bezradności w sprawach opiekuńczo-wychowawczych

Liczba osób korzystających z zasiłków z tytułu bezradności w sprawach opiekuńczo-wychowawczych w ostatnich 2 latach wzrosła o 7 osób. W 2015r. najwięcej osób korzystających z tej formy wsparcia było w sołectwach:

- Czerwona Górka 4 osoby
- Gózd, Jęgrzna, Łączna, Zagórze i Zalezianka po 3 osoby.

W sołectwach Występa i Zaskale brak jest osób korzystających z tego zasiłku.

Tabela 9 Liczba osób korzystająca z zasiłków Gminnego Ośrodka Pomocy Społecznej w Łącznej z powodu bezradności w sprawach opiekuńczo-wychowawczych

Wyszczególnienie	2014	2015	% do ogółu korzystających (rok 2015)
Czerwona Górka	1	4	14,81%
Gózd	3	3	11,11%
Jęgrzna	3	3	11,11%
Kamionki	1	1	3,70%
Klonów	1	1	3,70%
Łączna	3	3	11,11%
Osełków	2	2	7,41%
Podłazie	-	2	7,41%
Podzagnańszcze	-	2	7,41%
Występa	-	-	0,00%
Zagórze	3	3	11,11%
Zalezianka	3	3	11,11%
Zaskale	-	-	0,00%



Razem	20	27	100,00%
-------	----	----	---------

Źródło: analiza własna na podstawie danych Gminnego Ośrodka Pomocy Społecznej w Łącznej

Liczba osób korzystająca z zasiłków Gminnego Ośrodka Pomocy Społecznej w Łącznej z powodu alkoholizmu

Najwięcej mieszkańców, którzy skorzystali z zasiłku z powodu alkoholizmu na koniec 2015 było w sołectwach Łączna – 7 osób (12,72% do ogółu korzystających), Gózd i Jęgrzna - po 6 osób (10,91 % do ogółu korzystających). W dalszej kolejności należy wymienić sołectwa: Czerwona Górka, Klonów, Podłazie – po 5 osób.

Biorąc pod uwagę procentowy udział korzystających do ogółu mieszkańców sołectwa wskaźnik ten był najwyższy w sołectwach:

- Klonów 1,74 %
- Osełków 1,45%
- Czerwona Górka 1,38 %
- Zaskale 1,70%

Tabela 10 Liczba osób korzystająca z zasiłków Gminnego Ośrodka Pomocy Społecznej w Łącznej z powodu alkoholizmu

Wyszczególnienie	2014	2015	% do ogółu korzystających (rok 2015)
Czerwona Górka	5	5	9,09%
Gózd	5	6	10,91%
Jęgrzna	6	6	10,91%
Kamionki	1	2	3,64%
Klonów	5	5	9,09%
Łączna	2	7	12,73%
Osełków	3	4	7,27%
Podłazie	5	5	9,09%
Podzagnańszcze	3	3	5,45%
Występa	1	2	3,64%
Zagórze	2	3	5,45%
Zalezianka	1	3	5,45%
Zaskale	4	4	7,27%
Razem	43	55	100,00%

Źródło: analiza własna na podstawie danych Gminnego Ośrodka Pomocy Społecznej w Łącznej

Analiza demograficzna Gminy Łączna

W latach 2013-2015 liczba ludności w Gminie Łączna zmniejszyła się z **5298** do **5252** mieszkańców (**co daje spadek o 46 osób**).

Pod względem potencjału ludnościowego poszczególne sołectwa można podzielić na:

- jedno bardzo duże sołectwo – Łączna – 610 mieszkańców na koniec 2015r., tj. 11,61 % ogółu mieszkańców gminy,
- jedno duże sołectwo – Gózd (549 mieszkańców),
- grupę sołectw średnich – Jęgrzna (492), Kamionki (457), Zagórze (427), Zalezianka (416), Podłazie (406)
- grupę sołectw małych – Czerwona Górka (362), Podzagnańszcze (374), Występa (361)



- grupę sołectw bardzo małych – Klonów (288) i Zaskale (235)

Tabela 11 Podsumowanie liczby mieszkańców w poszczególnych sołectwach Gminy Łączna w latach 2013-2015

Sołectwo	stan ludności na 31.12.2015	% ogółem	stan ludności na 31.12.2014	% ogółem	stan ludności na 31.12.2013	% ogółem
Czerwona Górka	362	6,89	364	6,92	370	6,98
Gózd	549	10,45	552	10,50	557	10,51
Jęgrzna	492	9,37	494	9,40	495	9,34
Kamionki	457	8,70	458	8,71	465	8,78
Klonów	288	5,48	285	5,42	292	5,51
łącznie w tym	610	11,61	600	11,41	598	11,29
łącznie	519	9,88	511	9,72	514	9,70
Jaśle	91	1,73	89	1,69	84	1,59
Osełków w tym	275	5,24	278	5,29	282	5,32
Osełków	217	4,13	220	4,18	222	4,19
Stawik	58	1,10	58	1,10	60	1,13
Podłazie	406	7,73	410	7,80	412	7,78
Podzagnańszcze	374	7,12	372	7,07	372	7,02
Występa	361	6,87	364	6,92	365	6,89
Zagórze	427	8,13	429	8,16	432	8,15
Zalezianka	416	7,92	416	7,91	421	7,95
Zaskale w tym	235	4,47	236	4,49	237	4,47
Zaskale	206	3,92	207	3,94	209	3,94
Zaskale Ostrów	29	0,55	29	0,55	28	0,53
Razem	5252		5258		5298	

Źródło: analiza własna na podstawie danych Ewidencji Ludności

Dokonując analizy demograficznej wzięto pod uwagę tendencje z ostatnich 3 lat i analizowano m.in. dynamikę wzrostu/spadku osób młodych (do 25 roku życia) i w wieku starszym (61 i więcej).

Jeżeli chodzi o osoby do 25 roku życia to w gminie występuje tendencja spadkowa. Osoby młode do 25 r. ż. w 2015 stanowią 30,71 % ogółu mieszkańców sołectwa.

Tabela 12: Analiza dynamiki wzrostu/spadku % mieszkańców do 25 roku życia do ogółu mieszkańców sołectwa

Wyszczególnienie	Liczba mieszkańców w wieku 0-25 lat na 31.12.2015r.	% ogółu mieszkańców sołectwa	Liczba mieszkańców w wieku 0-25 lat na 31.12.2014r.	% ogółu mieszkańców sołectwa	Liczba mieszkańców w wieku 0-25 lat na 31.12.2013r.	% ogółu mieszkańców sołectwa	Wzrost/spadek 2015-2013
Czerwona Górka	96	26,52%	101	27,75%	110	29,73%	-14
Gózd	166	30,24%	168	30,43%	167	29,98%	-1
Jęgrzna	154	31,30%	153	30,97%	161	32,53%	-7
Kamionki	127	27,79%	132	28,82%	138	29,68%	-11
Klonów	102	35,42%	102	35,79%	103	35,27%	-1



Program Rewitalizacji dla Gminy Łączna na lata 2016-2023

Łączna	175	28,69%	179	29,83%	177	29,60%	-2
Osełków	92	33,45%	95	34,17%	97	34,40%	-5
Podłazie	123	30,30%	123	30,00%	128	31,07%	-5
Podzagnańszcze	131	35,03%	131	35,22%	131	35,22%	0
Występa	96	26,59%	97	26,65%	103	28,22%	-7
Zagórze	140	32,79%	143	33,33%	150	34,72%	-10
Zalezianka	139	33,41%	138	33,17%	145	34,44%	-6
Zaskale	72	30,64%	72	30,51%	76	32,07%	-4
Razem	1 613	30,71%	1634	31,08%	1686	31,82%	-73

Źródło: opracowanie własne na podstawie danych Ewidencji Ludności, Urząd Gminy Łączna

Biorąc pod uwagę procentowy udział osób w wieku 61 i więcej do ogółu mieszkańców sołectwa w 2015r. wyniósł on 19,96%.

Tabela 13: Analiza liczby mieszkańców powyżej 61 lat i więcej r.ż. do ogółu mieszkańców sołectwa w latach 2013-2015

Wyszczególnienie	Liczba mieszkańców w wieku 61 lat i więcej na 31.12.2015r.	% ogółu mieszkańców sołectwa	Liczba mieszkańców w wieku 61 lat i więcej na 31.12.2014r.	% ogółu mieszkańców sołectwa	Liczba mieszkańców w wieku 61 lat i więcej na 31.12.2013r.	% ogółu mieszkańców sołectwa	Wzrost/spadek 2015-2013
Czerwona Górka	79	21,82%	79	21,70%	76	20,54%	-3
Gózd	114	20,77%	108	19,57%	112	20,11%	-2
Jęgrzna	89	18,09%	86	17,41%	76	15,35%	-13
Kamionki	92	20,13%	85	18,56%	85	18,28%	-7
Klonów	57	19,79%	57	20,00%	53	18,15%	-4
Łączna	112	18,36%	111	18,50%	114	19,06%	2
Osełków	61	22,18%	62	22,30%	60	21,28%	-1
Podłazie	80	19,70%	81	19,76%	81	19,66%	1
Podzagnańszcze	57	15,24%	58	15,59%	55	14,78%	-2
Występa	79	21,88%	76	20,88%	72	19,73%	-7
Zagórze	76	17,80%	76	17,72%	82	18,98%	6
Zalezianka	87	20,91%	83	19,95%	78	18,53%	-9
Zaskale	51	21,70%	50	21,19%	49	20,68%	-2
Razem	1 034	19,69%	1012	19,25%	993	18,89%	-41

Źródło: opracowanie własne na podstawie danych Ewidencji Ludności

Wskaźnik obciążenia demograficznego

Poniżej przedstawiono tabelę obrazującą zmiany wskaźnika obciążenia demograficznego w latach 2013-2015 na terenie Gminy Łączna.

Tabela 14: Zmiany wskaźnika obciążenia demograficznego w latach 2013-2015

ludność w wieku nieprodukcyjnym na 100 osób w wieku produkcyjnym [osoba]			ludność w wieku poprodukcyjnym na 100 osób w wieku przedprodukcyjnym [osoba]			ludność w wieku poprodukcyjnym na 100 osób w wieku produkcyjnym [osoba]		
2013	2014	2015	2013	2014	2015	2013	2014	2015



58,9	59,7	57,5	89,4	99,1	94,6	27,8	29,7	27,9
------	------	------	------	------	------	------	------	------

Źródło: Opracowanie własne na podstawie danych Głównego Urzędu Statystycznego

Na koniec 2015 r. w Gminie Łączna wskaźnik obciążenia demograficznego osiągnął wartość 27,9 i był niższy w porównaniu ze wskaźnikiem, dla Polski który wynosił 31,4. Świadczy to o tym, że społeczeństwo Gminy Łączna zdecydowanie wolniej się starzeje niż mieszkańcy kraju.

Analiza bezrobocia na terenie gminy Łączna

W 2015 roku zjawisko bezrobocia najbardziej odczuwalne było w sołectwach:

- Łączna, gdzie zarejestrowanych było 44 osoby tj. 10,95% do ogółu w wieku aktywności zawodowej,
- Zagórze - 40 osób tj. 14,98% do ogółu w wieku aktywności zawodowej,
- Kamionki – 40 osób tj. 13,38% do ogółu w wieku aktywności zawodowej,
- Podłazie - 37 osób tj. 14,34% do ogółu w wieku aktywności zawodowej,
- Gózd – 36 osób tj. 10,53% do ogółu w wieku aktywności zawodowej.

Tabela 15: Liczba bezrobotnych w Gminie Łączna z podziałem na sołectwa w latach 2013-2015

Sołectwo	2013	% do ogółu w wieku aktywności zawodowej	2014	% do ogółu w wieku aktywności zawodowej	2015	% do ogółu w wieku aktywności zawodowej
Sołectwo Czerwona Góra	40	17,47%	32	14,48%	29	13,00%
Sołectwo Gózd	50	14,37%	45	12,89%	36	10,53%
Sołectwo Jęgrzna	37	11,53%	33	10,34%	32	10,19%
Sołectwo Kamionki	43	14,14%	44	14,43%	40	13,38%
Sołectwo Klonów	17	9,66%	19	11,45%	17	10,30%
Sołectwo Łączna	63	16,15%	53	13,32%	44	10,95%
Sołectwo Osełków	31	19,02%	35	21,74%	22	13,41%
Sołectwo Podłazie	54	20,53%	41	15,95%	37	14,34%
Sołectwo Podzagnańskie	28	11,48%	25	10,25%	26	10,57%
Sołectwo Występa	23	9,58%	26	11,16%	24	10,62%
Sołectwo Zagórze	48	18,25%	33	12,36%	40	14,98%
Sołectwo Zalesianka	31	12,06%	37	14,57%	28	11,48%
Sołectwo Zaskale	20	13,79%	19	13,19%	19	13,29%

Źródło: opracowanie własne na podstawie danych Powiatowego Urzędu Pracy w Skarżysku Kamiennym

W tabelce poniżej możemy zauważyć spadek procentowy ogółu osób zarejestrowanych ludności w wieku produkcyjnym w 2015 w stosunku do poprzednich lat.

Tabela 16 Udział bezrobotnych zarejestrowanych w liczbie ludności w wieku produkcyjnym wg płci

Nazwa	ogółem			mężczyźni			kobiety		
	2013	2014	2015	2013	2014	2015	2013	2014	2015
	[%]	[%]	[%]	[%]	[%]	[%]	[%]	[%]	[%]
POLSKA	8,8	7,5	6,5	8,2	6,9	5,9	9,5	8,2	7,2
ŚWIĘTOKRZYSKIE	11,3	9,5	8,5	10,8	9,1	8,0	11,9	10,0	9,1



Powiat skarżyski	15,6	13,7	12,2	15,4	13,4	11,8	15,9	14,1	12,7
Gmina Łączna	14,3	13,2	11,9	14,3	12,7	12,1	14,4	13,8	11,6

Źródło: Bank Danych Lokalnych, GUS

Przestępczość na terenie Gminy Łączna

Z danych Komisariatu Policji w Suchedniowie widać wyraźnie, że najczęściej przestępstw/wykroczeń dokonują nietrzeźwi kierujący (7 w 2015r.) kradzież mienia (7 w 2015) – na szczęście liczba ta maleje. Ilościowo „drugie” miejsce zajmują kradzieże z włamaniem (łącznie 25 tego typu przestępstw w przeciągu trzech lat). Szczegółowe dane dotyczące przestępczości prezentuje poniższa tabela:

Tabela 17 Liczba przestępstw/wykroczeń na terenie Gminy Łączna w latach 2012-2015

L.p.	Kategoria przestępstwa/wykroczeń	2013	2014	2015
1.	Nietrzeźwi kierujący	10	11	7
2.	Znęcanie się nad osobą najbliższą	5	4	5
3.	Kradzież z włamaniem	9	10	6
4.	Wypadek drogowy	3	4	1
5.	Kradzież mienia	10	9	7
6.	Naruszenie zakazu sądowego	0	1	3
7.	Uszkodzenie mienia	3	4	0
8.	Oszustwo	0	1	0
9.	Nie alimentacja	2	1	2
10.	Uszkodzenie ciała	2	3	0
11.	Spowodowanie zagrożenia dla zdrowia i życia	1	1	0
12.	Posiadanie narkotyków	1	2	0
13.	Samobójstwo	4	3	4
14.	Wyrąb drewna	1	0	0
15.	Nieumyślne spowodowanie śmierci	0	0	0
16.	Podrobienie podpisu	1	1	1
17.	Paserstwo	0	0	0
18.	Kradzież dokumentu	0	1	1
19.	Przywłaszczenie mienia	1	0	0
20.	Falszowanie znaków granicznych	0	0	0
21.	Groźby karalne	0	1	3
22.	Naruszenie miru domowego	0	0	0
23.	Z ustawy o rybactwie śródlądowym	0	0	0
24.	Pobicie	1	0	0
25.	Posiadanie papierosów bez akcyzy	0	0	0
26.	Znieważenie funkcjonariusza Policji	0	0	0
27.	Rozbój	0	0	1
28.	Wypadek lotniczy	0	0	0
29.	Podpalenie	0	0	0



Program Rewitalizacji dla Gminy Łączna na lata 2016-2023

30.	Uporczywe nękanie	0	0	0
31.	Kradzież linii telefonicznej	2	3	3
32.	Podrobienie oleju napędowego	0	0	0
33.	Korupcja	0	0	0
SUMA		56	60	44

Źródło: Dane z Komisariatu Policji w Suchedniowie

Analizując przestępczość/wykroczenia na obszarze poszczególnych sołectw Gminy Łączna warto zwrócić uwagę, że w ostatnim roku tj. 2015 nastąpił spadek o 23 zagrożenia w stosunku do roku poprzedniego. Sołectwami najbardziej zagrożonymi przestępczością w 2015 były:

- Łączna – 9 przestępstw,
- Występa – 7 przestępstw
- Jęgrzna – 6 przestępstw

W sołectwach Czerwona Górka oraz Osełków w 2015 roku nie odnotowano żadnych przestępstw/wykroczeń.

Tabela 18 Sołectwa najbardziej zagrożone przestępczością na terenie Gminy Łączna

L.p.	Sołectwo	2013	2014	2015	Razem	Razem % do ogółu
1.	Czerwona Górka	4	2	0	6	3,45%
2.	Gózd	3	1	3	7	4,02%
3.	Jęgrzna	4	0	6	10	5,75%
4.	Kamionki	4	7	2	13	7,47%
5.	Klonów	4	0	2	6	3,45%
6.	Łączna	21	23	9	53	30,46%
7.	Osełków	0	3	0	3	1,72%
8.	Podłazie	2	3	3	8	4,60%
9.	Podzagnańszcze	2	3	2	7	4,02%
10.	Występa	12	10	7	29	16,67%
11.	Zagórze	2	2	3	7	4,02%
12.	Zalezianka	6	9	5	20	11,49%
13.	Zaskale	1	3	1	5	2,87%
Razem		65	66	43	174	100,00%

Źródło: dane Komisariatu Policji w Suchedniowie

Działalność organizacji pozarządowych

Na terenie Gminy Łączna działają organizacje pozarządowe skupiające wokół swojej działalności liczne grupy mieszkańców. W poniższych tabelach zamieszczono krótkie informacje dotyczące aktywności poszczególnych organizacji pozarządowych działających na terenie Gminy. Inicjatywy podejmowane przez mieszkańców zorganizowanych w stowarzyszeniach świadczą o dużym potencjale kapitału ludzkiego w Gminie.

Tabela 19 Organizacja pozarządowe zarejestrowane na terenie Gminy Łączna

L.p.	Nazwa organizacji	Ilość osób działających w organizacji



Stowarzyszenia		
1.	Centrum Inicjatyw Lokalnych „Łączna”	15
2.	Stowarzyszenie Rozwoju Społecznego „Zalezianka”	20
3.	Towarzystwo Przyjaciół Dzieci – jednostka terenowa Świętokrzyskiego Oddziału Regionalnego w Kielcach	15
4.	Uczniowsko – Ludowy Klub Sportowy w Łącznej	40
OSP		
5.	Ochotnicza Straż Pożarna w Łącznej	24
Koła Gospodyń Wiejskich		
6.	Koło Gospodyń Wiejskich w Łącznej	20
7.	Koło Gospodyń Wiejskich w Klonowie	10
8.	Koło Gospodyń Wiejskich w Goździe	15
9.	Koło Gospodyń Wiejskich w Osełkowie	15
10.	Koło Gospodyń Wiejskich w Zaskalu	10
11.	Koło Gospodyń Wiejskich w Zagórze	25
12.	Aktywne Kobiety	15
13.	Koło Gospodyń i Gospodarzy Wiejskich w Klonowie	b.d.

Źródło: Dane z Urzędu Gminy w Łącznej - stan na 18.08.2016r.

Działalność kulturalna

Jedyną instytucją kultury jest Gminna Biblioteka Publiczna w Łącznej, która od kwietnia 2015 r. zmieniła swoją siedzibę. Obecnie zajmuje nowo wyremontowany budynek w miejscowości Czerwona Górka 1b. Działalność Gminnej Biblioteki Publicznej ma na celu jednocześnie i aktywizowanie lokalnej społeczności poprzez organizację imprez kulturalno-rozrywkowych oraz prowadzenie różnych form zajęć. Budynek Gminnej Biblioteki jest czynny od poniedziałku do piątku w godzinach 9:00 do 17:00. Aktualny stan księgozbioru wynosi 12037. Liczba czytelników w roku 2015 wyniosła 327 osób. Poniższa tabela przedstawia czytelników biblioteki z podziałem na wiek oraz rodzaj wykonywanego zajęcia.

Tabela 20 Czytelnicy Gminnej Biblioteki Publicznej według wieku i rodzaju wykonywanego zajęcia za rok 2015

Czytelnicy Gminnej Biblioteki Publicznej według wieku i rodzaju wykonywanego zajęcia za rok 2015			
Przedział wieku	Liczebność	Rodzaj wykonywanego zajęcia	Liczebność
1 – 5 lat	1	Dzieci	1
6 – 12 lat	78	Uczniowie	123
13 – 15 lat	25	Studenci	41
16 – 19 lat	20	Pracownicy umysłowi	48
20 – 24 lata	41	Robotnicy	44
25 – 44 lata	90	Rolnicy	16
45 – 60 lat	50	Inni zatrudnieni	3



60 lat i więcej	22	Emeryci, renciści	26
-		Pozostali, niezatrudnieni	25

Źródło: Dane pochodzą z Gminnej Biblioteki Publicznej w Łącznej,

Poniżej znajduje się wykaz zajęć odbywających się w budynku Gminnej Biblioteki Publicznej w Łącznej.

Tabela 21: Wykaz działalności kulturalnych

Działalność kulturalna na terenie Gminy		
L.p.	Nazwa koła zainteresowań	Liczba osób uczęszczających
1.	JUDO	16
2.	AEROBIK	18
3.	SZACHY	12
4.	BREAKDANCE	12
5.	TANIEC LUDOWY	18
6	GITARA	12
7	J. ANGIELSKI	25
8	WARSZTATY MALARSKIE	10
	Razem	123

Źródło: Dane pochodzą z Gminnej Biblioteki Publicznej w Łącznej, styczeń 2016 rok

Analiza problemów w sferze środowiskowej

Analizując aspekty środowiskowe wzięto pod uwagę w szczególności negatywne zjawiska dotyczące obecności odpadów stwarzających zagrożenie dla życia, zdrowia ludzi lub stanu środowiska (zwłaszcza na obszary chronione) oraz analizę występowania obszarów cennych przyrodniczo na terenie Gminy Łączna.

Azbest pozostający do utylizacji

Najwięcej azbestu pozostaje do utylizacji w sołectwach:

- Zagórze – 12,19%
- Podłazie – 10,20%
- Klonów – 9,90%

Tabela 22: Inwentaryzacja azbestu na terenie Gminy Łączna w podziale na sołectwa

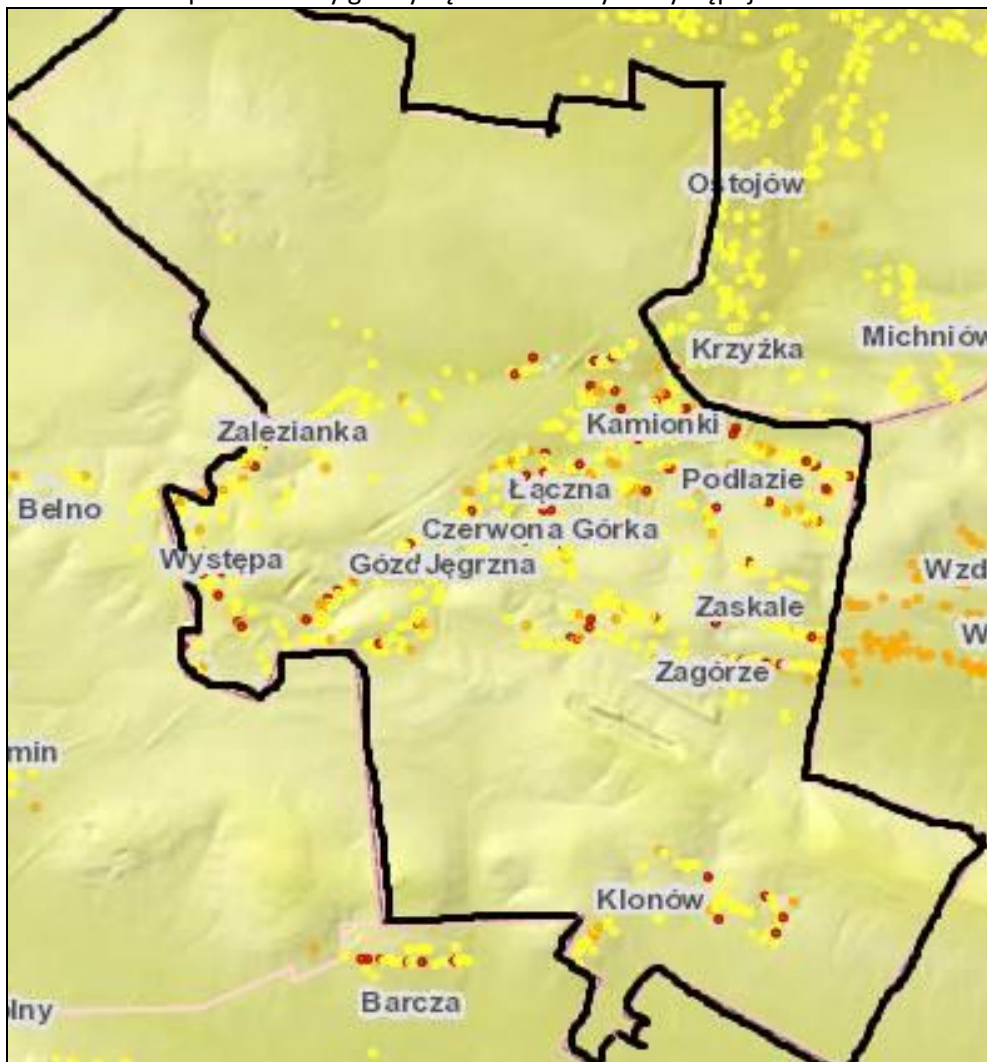
Lp.	Sołectwo	Pozostałe do unieszkodliwienia [kg]			% do ogółu
		Razem	os. fizyczne	os. prawne	
1	Czerwona Górka	90 255	90 255	0	6,42%
2	Gózd	107 525	107 525	0	7,64%
3	Jęgrzna	121 770	118 910	2 860	8,66%
4	Kamionki	60 610	57 090	3 520	4,31%
5	Klonów	139 315	139 315	0	9,90%
6	Łączna	96 630	93 115	3 515	6,87%
7	Osełków	86 295	86 295	0	6,13%
8	Podłazie	143 495	143 495	0	10,20%
9	Podzagnańszcze	72 380	72 380	0	5,14%
10	Występa	82 940	82 940	0	5,90%
11	Zagórze	171 490	171 490	0	12,19%



12	Zalezianka	124 267	122 947	1 320	8,83%
13	Zaskale	109 890	109 890	0	7,81%
RAZEM		1 406 862	1 395 647	11215	-

Źródło: Dane Urzędu Gminy w Łącznej

Mapa 4 Obszary gminy Łączna na których występuje azbest



Źródło: <http://esip.bazaazbestowa.gov.pl/geoserwis.html>

Obszary chronione i cenne przyrodniczo

Na terenie Gminy Łączna występują następujące obszary chronione i cenne przyrodniczo:

- 1 park narodowy (Świętokrzyskie Park Narodowy)
- 1 park krajobrazowy (Suchedniowsko-Oblęgarski Park Krajobrazowy),
- 2 obszary chronionego krajobrazu (Suchedniowsko – Oblęgarski Obszar Chronionego Krajobrazu, Podkielecki Obszar Chronionego Krajobrazu),
- 3 Obszary Specjalnej Ochrony Siedlisk Natura 2000 (Łysogóry pow. w gminie 595,14 [ha], Ostoja Barcza pow. w gminie 684,18 [ha], Lasy Suchedniowskie pow. w gminie 2150,59 [ha]).
- 4 pomniki przyrody.



Świętokrzyski Park Narodowy²

Powierzchnia Parku: 7626,45 ha

Powierzchnia otuliny: 20 786,07 ha

W skład Parku wchodzi: Pasma Łysogórskie z najwyższymi wzniesieniami w Górach Świętokrzyskich – Łysicą (612 m n.p.m.) i Łysą Górą (595 m n.p.m.), część Pasma Klonowskiego z górami: Psarską (415 m n.p.m.), Miejską (426 m n.p.m.) i Bukową (484 m n.p.m.), część Pasma Pokrzywiańskiego z Chełmową Górą (351 m n.p.m.), oraz część Doliny Wilkowskiej i Dębniańskiej

W Świętokrzyskim Parku Narodowym wyodrębniono obszary podlegające ochronie krajobrazowej, czynnej oraz ścisłej. W Parku wydzielono pięć obszarów ochrony ścisłej:

- „Chełmowa Góra„
- „Święty Krzyż„
- „Łysica„
- „Czarny Las„
- „Mokry Bór„

Świętokrzyski Park Narodowy i jego otulina należą pod względem budowy i różnorodności geologicznej do jednych z bardziej interesujących miejsc w Europie. Występują tu utwory geologiczne pochodzące z szeregu rozmaitych epok geologicznych. Odmienność ta występuje na względnie małej powierzchni i przy mniejszym zróżnicowaniu morfologicznym niż w innych polskich górach. Oprócz szeroko reprezentowanej na terenie Parku ery paleozoicznej, występują również utwory pochodzące z ery kenozoicznej (trzeciorzęd oraz czwartorzęd), oraz na małej powierzchni ery mezozoicznej (trias). Świętokrzyski Park Narodowy chroni najcenniejsze pozostałości po pradawnej, dziewiczej puszczy pokrywającej w czasach wczesnohistorycznych niemal cały obszar Wyżyny Kieleckiej. ŚPN jest parkiem typowo leśnym, w którym lasy zajmują 95% jego obszaru. Pod względem ekologicznym we florze Parku dominujący udział mają gatunki leśne oraz środowisk podmokłych i bagiennych. Jedną z cech roślinności ŚPN jest występowanie na tym terenie lasów o charakterze górskim oraz lasów wyżynnych i nizinnych. W niższym piętrze występują lasy sosnowe, sosnowo -dębowe i dębowo - sosnowe. W wyższych położeniach panują lasy jodłowe i bukowe. Występujące w Łysogórach gołoborza stanowią swojego rodzaju analogię górskich siedlisk naskalnych z charakterystycznymi porostami i mszakami. Jest to najbardziej charakterystyczny element krajobrazu tego pasma. Świętokrzyski Park Narodowy nie jest parkiem bogatym florystycznie. Ubogie podłoże kwarcytowe powoduje silne zakwaszenie podłoża i wód. Dominacja jodły przy silnym zwarcie ocienia dna lasu. Te czynniki nie wpływają korzystnie na rozwój roślinności. Zachowało się tutaj jednak wiele cennych i charakterystycznych dla tych warunków ekologicznych elementów flory i zbiorowisk roślinnych. Z terenu Parku i otuliny opisano dotychczas 1015 gatunków roślin naczyniowych. Tylko na terenie ŚPN występuje 128; zarówno w Parku jak i otulinie 731, a 156 wyłącznie w otulinie.

Suchedniowsko-Oblęgarski Park Krajobrazowy położony jest w północnej części województwa świętokrzyskiego i obejmuje Pasma Oblęgarskie **Gór Świętokrzyskich** od zachodu oraz duży kompleks leśny Puszczy Świętokrzyskiej na Płaskowyżu Suchedniowskim od wschodu. W jego obszarze znajdują się także Wzgórza Kołomańskie i Wzgórza Tumlińskie, a najwyższym wzniesieniem jest Góra Siniewska (448 m n.p.m.). Powierzchnia parku wynosi blisko 22,5 tysiąca hektarów, a utworzono go w celu ochrony nie tylko krajobrazu, ale też unikatowych elementów przyrody i kultury regionu, które stanowią pozostałości po Staropolskim Okręgu Przemysłowym. W skład Suchedniowsko-Oblęgarskiego Parku Krajobrazowego wchodzi także rezerwat przyrody - rezerwat "Świnia Góra", "Dalejów", "**Barania Góra**" i "Góra Krasna" - oraz unikat w regionie, zabytek przyrody - **Dąb Bartek** znajdujący się w **Zagnańsku**.

Suchedniowsko – Oblęgarski Obszar Chronionego Krajobrazu obszar ten stanowi otulinę Suchedniowsko - Oblęgarskiego Parku Krajobrazowego. Obejmuje tereny rolnicze gęsto zaludnione oraz obszary leśne. Zajmuje powierzchnię 27 514 ha obejmując części obszarów gmin: Bliżyn (2551

² Plan gospodarki niskoemisyjnej dla Gminy Łączna na lata 2016 – 2022 (s. 49-50)



ha), Łączna (913 ha), Miedziana Góra (4643 ha), Mniów (5845 ha), Stąporków (1553 ha), Strawczyn (4752 ha), Suchedniów (1093 ha), Zagnańsk (5897 ha) i miasta Skarżysko-Kamienna (267 ha).

Podkielecki Obszar Chronionego Krajobrazu

Wyznaczony został uchwałą Nr XIV/200/2015 Sejmiku Województwa Świętokrzyskiego z dnia 7 września 2015 r. w sprawie wyznaczenia Podkieleckiego Obszaru Chronionego Krajobrazu. Obszar ten leży zasadniczo w granicach zlewni trzech rzek: Lubrzanki, Kamionki i Bobrzy, obejmuje pasma Gór Świętokrzyskich: Masłowskie, część Grzbietu Krajeńskiego, Klonowskie, fragmenty Brzechowskiego i Daleszyckiego, Grupa Otracza, rozdzielonych rozległymi dolinami. Podkielecki Obszar Chronionego Krajobrazu stanowi uzupełnienie Systemu Obszarów Chronionych województwa, łącząc parki krajobrazowe: Sieradowicki, Suchedniowsko-Oblęgorski, Cisowsko-Orłowiński i Chęcińsko-Kielecki ze Świętokrzyskim Parkiem Narodowym. Obszar ten pełni również rolę swoistego bufora oddzielającego najcenniejsze fragmenty Puszczy Świętokrzyskiej od miasta Kielce. Bliskość dużego miasta w naturalny sposób powoduje intensywniejsze wykorzystywanie lasu do celów wypoczynku, co przekłada się na wzrost znaczenia funkcji rekreacyjnych lasu, ale jednocześnie stanowi zagrożenie dla funkcjonowania ekosystemów. Szata roślinna na tym terenie jest zróżnicowana, o dużych walorach przyrodniczych. Najcenniejszy fragment stanowi część położona na terenie Pasma Klonowskiego.

„Łysogóry” Obszar Specjalnej Ochrony Siedlisk PLH 260002. Obszar obejmuje najwyższą część Gór Świętokrzyskich – starych gór uformowanych przez wypiętrzenie kaledońskie, a potem przez orogenezę hercyńską. Osobliwością tego pasma jest obecność podszczytowych rumowisk piaskowców kwarcytowych z okresu kambryjskiego, nazywanych gołoborzami, nieporośniętych przez florę naczyniową. Obszar jest w ponad 95% porośnięty przez lasy, w większości są to lasy jodłowo-bukowe. Mniej liczne są bory sosnowe i mieszane, z udziałem dębu. W niższych położeniach spotyka się grądy, a w miejscach o właściwych warunkach wodnych, bory wilgotne i bagienne a także olsy. Lasy charakteryzują się znacznym stopniem naturalności, choć niektóre fragmenty drzewostanów mają dość znacznie zmieniony skład gatunkowy i zniekształconą strukturę, co jest efektem prowadzonej tu wcześniej gospodarki leśnej lub niewłaściwych sposobów ochrony (w takich przypadkach obserwuje się jednak spontaniczne procesy renaturalizacyjne). Na terenie Ostoi znajdują się także małe enklawy łąk i pastwisk oraz siedlisk kserotermicznych a także liczne, w większości drobne, stałe i okresowe cieki wodne. Znajdują się tu także bogate zbiorowiska mszaków i porostów na gołoborzach oraz występuje jedna z największych ostoi modrzewia polskiego *Larix polonica* – jednego z nielicznych taksonów drzew objętych w Polsce ścisłą ochroną. Flora roślin naczyniowych jest dość bogato reprezentowana i liczy ok. 700 gat., wśród których jest wiele zagrożonych w skali kraju, rzadkich, lub prawnie chronionych. Stwierdzono tu występowanie ok. 4000 gatunków bezkręgowców (rzeczywista ich liczba jest z pewnością znacznie większa), w tym wiele unikatowych i reliktowych – reliktywów późnoplejstoceniowych i wczesnoholoceńskich (np. chrząszcz *Orithales serraticornis*) oraz reliktywów siedliskowych lasów pierwotnych (np. chrząszcze *Ceruchus chrysomelinus*, *Ampedus melanurus*, *Cucujus cinnaberinus*). Znane są także rzadkie gatunki kserotermiczne (np. pająk *Atypus muralis*). Na terenie Ostoi Łysogórskiej występuje dobrze zachowana populacja populacji *Unio crassus* szczególnie cenna z uwagi na naturalny charakter. W Łysogórach ustalono występowanie 72 gatunków ślimaków lądowych co stanowi 72% gatunków lądowych występujących w Górach Świętokrzyskich.

Ostoja Barcza Obszar Specjalnej Ochrony Siedlisk PLH260025. Obszar obejmuje zachodnią część pasma Klonowskiego Gór Świętokrzyskich, z wzniesieniami Barcza, Ostra i Czostek oraz położone w południowej części podmokłe łąki. Pasma górskie zbudowane jest z dolnodewońskich piaskowców i kwarcytów twardych i odpornych na wietrzenie, dolna część stoków pokryta jest lessem. Wzniesienia pasma porasta bór jodłowy z domieszką buka. W zachodniej części do lat 1970. funkcjonowały dwa kamieniołomy, w których pozyskiwano jasnoszare, piaskowce kwarcytowe. Warstwy skalne zawierają przeławicenia mułowców i iłowców. W skarpach dawnych kamieniołomów znajdują się też cienkie warstwy popiołów wulkanicznych, tzw. zielonych tufitów. Stanowią dowód na



to, że w okresie dewonu w Górach Świętokrzyskich dochodziło do erupcji wulkanicznych. Po zaprzestaniu wydobycia nieeksploatowane wyrobiska stopniowo zapełniły się wodą i utworzyły dwa jeziora. Na terenie ostoi występuje 8 siedlisk z załącznika I Dyrektywy Siedliskowej. Największe powierzchnie zajmują tutaj kwaśne i żyzne buczyny, które są bardzo dobrze wykształcone. W zbiorowiskach tych występuje wiele rzadkich, chronionych i zagrożonych gatunków roślin. Cała ostoja położona jest w Paśmie Klonowskim, jako przedłużenie Pasma Łysogóry i graniczy z Świętokrzyskim Parkiem Narodowym, a zatem jest to teren górski z roślinnością związaną głównie z Karpatami. Lasy o wysokiej naturalności mają puszczański charakter. Tereny te nie były odlesiane ze względu na teren górski. Tereny południowe to fragment doliny Wilkowskiej z rzeką Lubrzanką i kilkoma jej dopływami, gdzie występuje się jedna z najliczniejszych populacji przeplatki aurinii w województwie. Rzeka Lubrzanka na terenie ostoi ma naturalny charakter. Warunki ekologiczne rzeki oraz występowanie rzadkich gatunków mięczaków: skójki grubo skorupowej (gatunek z załącznika II Dyrektywy Siedliskowej) i szczeżuja wielka stanowią o ważności ochrony obszaru.

Lasy suchedniowskie Obszar Specjalnej Ochrony Siedlisk PLH260010. Obszar obejmuje dwa pasma wzniesień - Płaskowyż Suchedniowski i Wzgórza Kołomańskie. Zbudowane są one z piaskowców dolnotriasowych, gdzieniegdzie przykrytych plejstoceńskimi piaskami i glinami. Tylko na południowych stokach Pasma Obłęgorskiego występują lessy. Łagodne pagórki i wzgórza porośnięte są lasami, zajmującymi łącznie blisko 90% powierzchni ostoi. Są to przede wszystkim lasy mieszane i bory. W obniżeniach terenu zachowały się torfowiska i wilgotne łąki. Mała liczba osad spowodowała, że tylko ok. 8% terenu zajmują użytki rolne - łąki i pola uprawne. Na obszarze ostoi znajdują się tereny źródłiskowe Krasnej, Bobrzy i Kamionki. Są tu również liczne zespoły zabytków techniki przemysłu metalurgicznego i urządzeń hydrotechnicznych. W obszarze zidentyfikowano 6 rodzajów siedlisk z załącznika I Dyrektywy Siedliskowej i 6 gatunków z załącznika II tej Dyrektywy. Szczególnie bogata jest fauna bezkręgowców. Dobrze zachowany starodrzew o naturalnym charakterze (14,5% drzewostanów w wieku powyżej 80 lat i 5,4% powyżej 100 lat). Główna ostoja modrzewia polskiego *Larix polonica* w kraju (drzewa do ok. 40 m wys., w wieku ok. 300 lat, i jodły ok. 40 m wys., w wieku ok. 200 lat); Bogata flora roślin naczyniowych, w tym 16 gatunków z rodziny storczykowatych, oraz wiele innych rzadkich lub zagrożonych gatunków, w tym także prawnie chronione.

Pomniki przyrody

W poniższej tabelce znajdują się pomniki przyrody jakie występują na terenie Gminy Łączna.

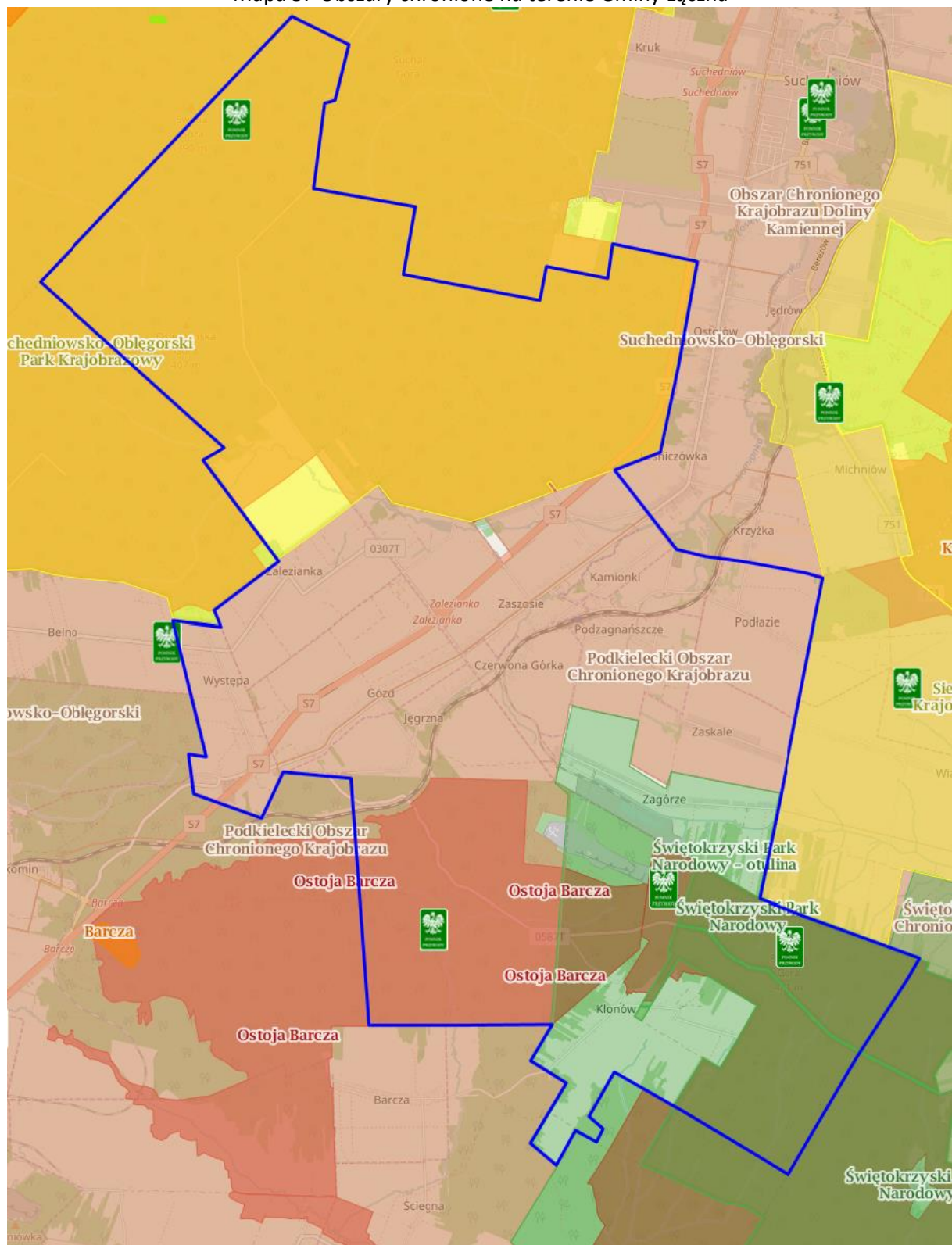
Tabela 23 Pomniki przyrody na terenie Gminy Łączna

Numer w rej. RDOŚ	Nazwa pomnika przyrody	Data utworzenia	Opis pomnika	Gmina	Miejscowość	Nr działki
861	jodła pospolita	2011-06-24	-	Łączna	Klonów	12/1200
38	Skałki Klonowskie	1954-10-28	gm.: Skałki w formie bloków skalnych, baszt i stołów o wysokości 5 m zbudowanych z piaskowca dolnodewońskiego zajmujące obszar ok. 600 m ²	Łączna	Klonów	573
121	modrzewie europejskie szt. 2	1986-12-24	wiek ok. 200 lat	Łączna	Jęgrzna	66/522
288	cis pospolity	1991-12-04	o średnicy pnia na wys. 1,30 m od ziemi 9 cm	Łączna	Zalezianka	963

Źródło: <http://kielce.rdos.gov.pl/formy-ochrony-przyrody>



Mapa 5: Obszary chronione na terenie Gminy Łączna



Źródło: <http://geoserwis.gdos.gov.pl/mapy/>

Legenda: ■ Rezerваты ■ Parki Krajobrazowe ■ Parki Narodowe ■ Obszar Chronionego Krajobrazu ■ Zespoły Przyrodniczo Krajobrazowe ■ Natura 2000 – obszary ptasie ■ Natura 2000 Obszary siedliskowe



Zagrożenie powodziowe na terenie gminy

Gmina Łączna nie jest położona na obszarze zagrożonym powodzią, co przedstawia poniższa mapa.

Mapa 6 Obszary zagrożenia powodziowego na terenie gminy Łączna



Źródło: <http://mapy.isok.gov.pl/imap/>

Jakość powietrza na terenie gminy

Zgodnie z przeprowadzoną przez Wojewódzki Inspektorat Ochrony Środowiska w Kielcach oceną jakości powietrza w województwie świętokrzyskim w 2015 roku obszar sfery świętokrzyskiej (do której należy Gmina Łączna) Strefa świętokrzyska uzyskała klasę C z powodu przekroczeń ponad dopuszczalną częstość stężeń 24-godzinnych pyłu PM₁₀ oraz przekroczenia poziomu docelowego benzo(a)pirenu. Podobnie jak Kielce, ze względu na niedotrzymanie poziomu celu długoterminowego ozonu, strefa ta otrzymała klasę D³. Niezadawalającą jakość powietrza na terenie gminy potwierdzają również zebrane dane podczas tworzenia PGN dla gminy Łączna. Najwyższą emisją CO₂ cechuje się sektor mieszkalny- 58,18% całej emisji. Kolejną pozycję zajmuje transport. **Łączna emisja dwutlenku węgla z terenu gminy Łączna wynosi 17 523,87 Mg/rok, pyłu PM₁₀ 68,7978 Mg/rok a benzo(a)pirenu 33,0156 kg/rok.** Największą ilością wytwarzanej energii finalnej na terenie gminy Łączna odznacza się sektor mieszkalny. Przedstawione wartości zawierają całość konsumowanej energii łącznie z tą zawartą w zużytych prądzie elektrycznym. **Dla gminy Łączna w 2014 roku ilość zużytej energii finalnej wynosiła 230 353,71 GJ.** (63 987,14 MWh). Emisja dwutlenku węgla, pyłu PM₁₀ oraz benzo(a)pirenu wraz z ilością energii używaną w sektorach bilansowych na terenie gminy Łączna, została przedstawiona w tabeli poniżej.

³ klasa C (D2)– jeżeli stężenia zanieczyszczeń na terenie strefy przekraczają poziomy dopuszczalne, poziomy docelowe, poziomy celów długoterminowych (D2)



Tabela 24 Dane zbiorcze z poszczególnych sektorów w Gminie Łączna

Sektor	CO2 [Mg]	B(a)P [kg]	PM10 [Mg]	Energia [GJ]	Energia [MWh]
Mieszkalny	10 195,27	32,3079	66,0376	143 167,80	39 768,83
Obiekty gminne	786,7	0,3961	0,675	5 350,67	1 486,30
Usługi i przemysł	1 274,10	0,2909	0,4671	11 595,10	3 220,86
Transport	4 943,41	0,0207	1,6181	68 801,93	19 111,65
Oświetlenie uliczne	324,39	0	0	1 438,20	399,5

Źródło: Plan gospodarki niskoemisyjnej dla Gminy Łączna na lata 2016 - 2022

Analiza problemów w sferze gospodarczej

Analizując sferę gospodarczą wzięto pod uwagę negatywne zjawiska dotyczące stopnia przedsiębiorczości oraz analizę zaplecza turystyczno – gastronomicznego gminy.

Liczba firm w poszczególnych sołectwach

Najwięcej zarejestrowanych firm jest w sołectwie Łączna– 38 co stanowi aż 18,45% wszystkich firm na terenie gminy.

Tabela 25 liczba zarejestrowanych firm w Centralnej ewidencji i informacji o działalności gospodarczej (CEiDG)

Sołectwo	Liczba działalności gospodarczych (stan na 02.06.2016 rok)
Sołectwo Czerwona Górka	19
Sołectwo Gózd	22
Sołectwo Jęgrzna	21
Sołectwo Kamionki	25
Sołectwo Klonów	9
Sołectwo Łączna w tym	38
Łączna	36
Jaśle	2
Sołectwo Osełków w tym	5
Osełków	5
Stawik	-
Podłazie	13
Podzagnańszcze	13
Występa	8
Zagórze	15
Zalezianka	13
Zaskale w tym	5
Zaskale	5
Sołectwo Zaskale Ostrów	-
Razem	206

Źródło: analiza własna na podstawie Centralnej ewidencji i informacji o działalności gospodarczej (CEiDG)



Liczba nowo powstałych podmiotów w latach 2013-2015 w poszczególnych sołectwach gminy Łączna

Potencjał przedsiębiorczości to nie tylko potencjał istniejących podmiotów gospodarczych, ale też potencjał postawy przedsiębiorczej wśród mieszkańców, a więc gotowość do podejmowania aktywności z własnej inicjatywy. Potencjał istniejących przedsiębiorstw jest pośrednim wskaźnikiem obrazującym lokalne szanse na znalezienie zatrudnienia. Natomiast od potencjału postawy przedsiębiorczej zależy gotowość do podejmowania ryzyka: przekwalifikowywania się, poszukiwania lepszej pracy oraz podejmowania własnej działalności gospodarczej.

Tabela 26: Liczba nowo powstałych podmiotów w latach 2013-2015 w sołectwach gminy Łączna

Wyszczególnienie	2013	2014	2015	średnia wieloletnia
Czerwona Górka	11	5	7	7,7
Gózd	4	3	2	3,0
Jęgrzna	3	2	3	2,7
Kamionki	-	-	-	0,0
Klonów	3	1	2	2,0
Łączna	9	6	6	7,0
Osełków	-	-	-	0,0
Podłazie	6	4	1	3,7
Podzagnańszcze	-	-	-	0,0
Występa	-	-	-	0,0
Zagórze	3	5	5	4,3
Zalezianka	2	2	3	2,3
Zaskale	3	2	3	2,7

Źródło: GUS, Bank Danych Lokalnych

W ostatnich trzech latach najwięcej podmiotów gospodarczych zostało zarejestrowanych na terenie sołectw Czerwona Górka i Łączna. W analizowanym okresie nikt nie podjął działalności w sołectwach Kamionki, Osełków, Podzagnańszcze i Występa.

Baza noclegowo-gastronomiczna

Tabela 27: Wykaz gospodarstw agroturystycznych działających na terenie Gminy

L.p.	Nazwa i adres
1.	Małgorzata i Sylwester Chrzęszczyk Gózd
2.	Anna Łoboda Zalezianka www.zalezianka.infoturystyka.pl
3.	Małgorzata i Mariusz Styczyńscy Gospodarstwo Agroturystyczne "CHATA NA KRAŃCU ŚWIATA" Klonów
4.	Agroturystyka Bike-owe Ranczo Pod Klonami Podłazie

Źródło: Dane z Urzędu Gminy w Łącznej



Tabela 28 Restauracje/bary na terenie gminy Łączna

L.p.	Nazwa i adres
1.	Kafejka Mała Gastronomia i Cukiernictwo Kamionki
2.	Gospoda „Echa Leśne” Występa www.echalesne.pl
3.	Bar nad zalewem Jaśle

Źródło: Dane z Urzędu Gminy w Łącznej

Analiza problemów w sferze przestrzenno-funkcjonalnej

Analizując sferę przestrzenno-funkcjonalną wzięto pod uwagę negatywne zjawiska dotyczące niewystarczającego wyposażenia w infrastrukturę techniczną i społeczną lub jej złego stanu technicznego, braku dostępu do podstawowych usług lub ich niskiej jakości, niedostosowania rozwiązań urbanistycznych do zmieniających się funkcji obszaru, niskiego poziomu obsługi komunikacyjnej, niedoboru lub niskiej jakości terenów publicznych.

Potrzeby w zakresie gospodarki wodno-ściekowej

Gmina Łączna jest w 99,99% zwodociągowana.

Tabela 29 Wskaźniki zwodociągowania Gminy Łączna

Wyszczególnienie	Jednostka miary	Stan na dzień 31.12.2015
Wskaźnik zwodociągowania gminy	%	99
Długość sieci wodociągowej rozdzielczej	km	58,88
Podłączenia wodociągowe prowadzące do budynków mieszkalnych	szt.	1 289
Zużycie wody z wodociągów w gospodarstwach domowych	m ³ /mieszk./rok	22,41

Źródło: Dane z Zakładu Gospodarki Komunalnej w Łącznej

Tabela 30 Wskaźniki skanalizowania Gminy Łączna

Wyszczególnienie	Jednostka miary	Długość na terenie Gminy
Wskaźnik skanalizowania gminy	%	51
Długość sieci kanalizacji sanitarnej	km	24,66
Podłączenia kanalizacyjne prowadzące do budynków mieszkalnych	szt.	473
Ilość zbiorników bezodpływowych na ścieki	szt.	brak danych

Źródło: Dane pochodzą z Zakładu Gospodarki Komunalnej w Łącznej

Analizując dostęp do infrastruktury wodno-kanalizacyjnej i gazowej warto zwrócić uwagę, że wszystkie sołectwa mają dostęp do wodociągu. Część miejscowości Łączna posiada podłączenie do sieci gazowej. Jeżeli chodzi o kanalizację to posiada ją tylko część sołectw.



Tabela 31 Analiza sołectw pod kątem posiadanej infrastruktury kanalizacyjnej

Sołectwo	Czy obecnie jest kanalizacja liniowa?
Czerwona Górka	TAK
Sołectwo Gózd	TAK
Sołectwo Jęgrzna	TAK
Sołectwo Kamionki	TAK
Sołectwo Klonów	NIE
Sołectwo Łączna	TAK – CZĘŚCIOWO Łączna – TAK, Jaśle - NIE
Sołectwo Osełków	TAK – CZĘŚCIOWO (w Osełkowie – TAK, Stawik – NIE)
Sołectwo Podłazie	NIE
Sołectwo Podzagnańszcze	NIE
Sołectwo Występa	NIE
Sołectwo Zagórze	NIE
Sołectwo Zalezianka	NIE
Sołectwo Zaskale	NIE

Źródło: Opracowanie własne na podstawie danych z Urzędu Gminy w Łącznej

Dostęp do infrastruktury sportowo-rekreacyjnej w poszczególnych sołectwach

Na terenie gminy znajduje się 3 boiska sportowe, które są ogólnodostępne. Stan infrastruktury sportowej nie jest zadowalający. Nie ma boiska ze sztuczną nawierzchnią. Brak boisk wielofunkcyjnych.

Tabela 32: Lokalizacja boisk/obiektów sportowych

Lokalizacja boisk/obiektów sportowych
Boisko przy Zespole Szkół w Łącznej
Boisko przy Zespole Szkół w Goździe
Boisko przy Szkole Podstawowej w Zaleziance (szkoła prowadzona przez Stowarzyszenie)

Źródło: Dane z Urzędu Gminy w Łącznej

Zgodnie z analizą potrzeb na terenie gminy Łączna zidentyfikowano 2 sołectwa, w których planowana jest modernizacja boiska przyszłolnego tj.:

- Gózd
- Kamionki

Infrastruktura drogowa

Łącznie na terenie gminy jest ok. 24,46 km dróg gminnych, powiatowych ok 34,65 km i krajowych ok 8,6 km (brak dróg wojewódzkich).

Tabela 33: Długość dróg na terenie Gminy Łączna

L.p.	Wyszczególnienie	Długość na terenie Gminy
1.	Drogi gminne	24,46



2.	Drogi powiatowe	34,65
3.	Drogi wojewódzkie	0
4.	Drogi krajowe	8,6

Źródło: Urząd Gminy Łączna

Tabela 34 Wykaz dróg gminnych na terenie gminy Łączna

L.p.	Przebieg drogi	Nr drogi
1	Ostojów-Osełków-Jaśle	1516001
2	Stara Występa przez wieś	1516002
3	ul. Osiedlowa	1516003
4	Klonów przez wieś	1516004
5	Ostojów- Krzyżka- Podłazie	1516005
6	Zalezianka-Osieczno	1516006
7	Łączna-Osełków	1516007
8	Łączna - Stawik	1516008
9	Podzagnańszcze-teren PKP	1516009
10	Podzagnańszcze - Dołki - teren PKP	1516010
11	Podłazie przez wieś	1516012
12	Dulęba- Kamionki	1516014
13	Podzagnańszcze - PKP Łączna	1516016
14	Podzagnańszcze-Czerwona Górka	1516017
15	Gózd-Jęgrzna-Zajamnie	1516018
16	Zagórze-Zajamnie	1516019
17	Zaskale-Ostrów-Zagórze	1516020
18	Zajamnie-PKP Ostajów	1516021
19	Zacieszowice-Zajamnie	1516022
20	Gózd-Jęgrzna	1516023
21	Gózd-Zacieszowice	1516024
22	Starodroże DK 7	-

Źródło: Dane z Urzędu Gminy w Łącznej

Tabela 35 Wykaz dróg powiatowych na terenie gminy Łączna

L.p.	Przebieg drogi	Nr drogi	Długość w mb
1	Wąsoszka -Belno-Łączna	0307T	4710
2	Gózd-Psary-Bodzentyń	0587T	8320
3	Podlesie-Psary- Wzdół Rządowy- Łączna	0588T	6+380
4	Łączna - Zaskale	0589T	3270
5	Łączna - Podłazie	0590T	2280
6	Kamionki -Gózd	0591T	5390
7	Występa - Gózd	0593T	2050
8	Klonów-Nademtyń	0595T	2250

Źródło: Dane z Urzędu Gminy w Łącznej

Część dróg na terenie gminy wymaga modernizacji.

- 3 niżej wymienione drogi są już po przetargu lub w trakcie realizacji:
- ✓ droga gminna nr 1516018 na odcinku Jęgrzna-Zajamnie,



- ✓ droga gminna nr 1516017 w miejscowości Czerwona Górka,
- ✓ droga gminna nr 1516004 w miejscowości Klonów,
- 3 kolejne wymagają pilnych remontów:
- ✓ droga gminna nr 1516001 odcinek ok. 700 mb (sołectwo Łączna),
- ✓ droga gminna nr 1516020, odcinek ok 950 mb (sołectwo Zaskale, łącznik między Zaskalem a Zagórzem),
- ✓ droga gminna nr 1516010, odcinek 500 mb (sołectwo Podzagnańszcze).

Analiza problemów w sferze technicznej

Analizując sferę techniczną wzięto pod uwagę negatywne zjawiska dotyczące degradacji stanu technicznego obiektów budowlanych, w tym o przeznaczeniu mieszkaniowym oraz niefunkcjonowaniu rozwiązań technicznych umożliwiających efektywne korzystanie z obiektów budowlanych, w szczególności w zakresie energooszczędności i ochrony środowiska.

Zabytki na terenie gminy

Gmina Łączna posiada tereny o doskonałym klimacie, wysokich walorach przyrodniczych i krajobrazowych, dzięki czemu staje się ważnym ośrodkiem wypoczynku i rekreacji.

Wykaz zabytków nieruchomych ujętych w Gminnej Ewidencji Zabytków Gminy Łączna:

1. Jęgrzna, cmentarz epidemiczny;
2. Klonów 62, budynek po byłej szkole podstawowej,
3. Łączna, cmentarz parafialny wraz z cmentarzem wojennym;
4. Łączna, dzwonnica;
5. Łączna, figura przydrożna Jezusa Frasobliwego;
6. Łączna, Kościół par.pw. św. Szymona i Judy Tadeusza;
7. Łączna, ogrodzenie Kościoła;
8. Łączna, AZP 83-64, stanowisko archeologiczne (brak dokładnej lokalizacji);
9. Zalezianka Górna, AZP 83-64, stanowisko archeologiczne (brak dokładnej lokalizacji).

Zdjęcie 1 Budynek po byłej Szkole Podstawowej w Klonowie



Źródło: Gminny program opieki nad zabytkami



Zdjęcie 2 Kościół par. pw. Św. Szymona i Judy Tadeusza



Źródło: Gminny program opieki nad zabytkami

Dostęp do infrastruktury społeczno-kulturalnej w poszczególnych sołectwach

Jedyną instytucją kultury jest Gminna Biblioteka Publiczna w Łącznej, która od kwietnia 2015 r. zmieniła swoją siedzibę. Obecnie zajmuje nowo wyremontowany budynek w miejscowości Czerwona Górka 1b. Działalność Gminnej Biblioteki Publicznej ma na celu jednocześnie i aktywizowanie lokalnej społeczności poprzez organizację imprez kulturalno-rozrywkowych oraz prowadzenie różnych form zajęć. Budynek Gminnej Biblioteki jest czynny od poniedziałku do piątku w godzinach 9:00 do 17:00. Aktualny stan księgozbioru wynosi 12037. Liczba czytelników w roku 2015 wyniosła 327 osób. Poniższa tabela przedstawia czytelników biblioteki z podziałem na wiek oraz rodzaj wykonywanego zajęcia.

W sołectwach Klonów, Łączna, Zagórze, Kamionki występują obiekty pełniące funkcje kulturalne, które wymagają przeprowadzenia odpowiednich prac remontowych oraz zakupu wyposażenia. W sołectwie:

- Klonów jest budynek po byłej szkole podstawowej, który jest obiektem pełniącym funkcję świetlicy wiejskiej- jest udostępniany w miarę potrzeb KGW i mieszkańcom,
- Łączna świetlica mieści się w budynku, w którym siedzibę mają ZGK i GOPS- udostępniany w miarę potrzeb KGW i mieszkańcom,
- Zagórze jest budynek po byłej szkole podstawowej, który jest obiektem pełniącym funkcję świetlicy wiejskiej; jest udostępniany w miarę potrzeb KGW i mieszkańcom,
- Kamionki budynek OSP oraz świetlicy wiejskiej.

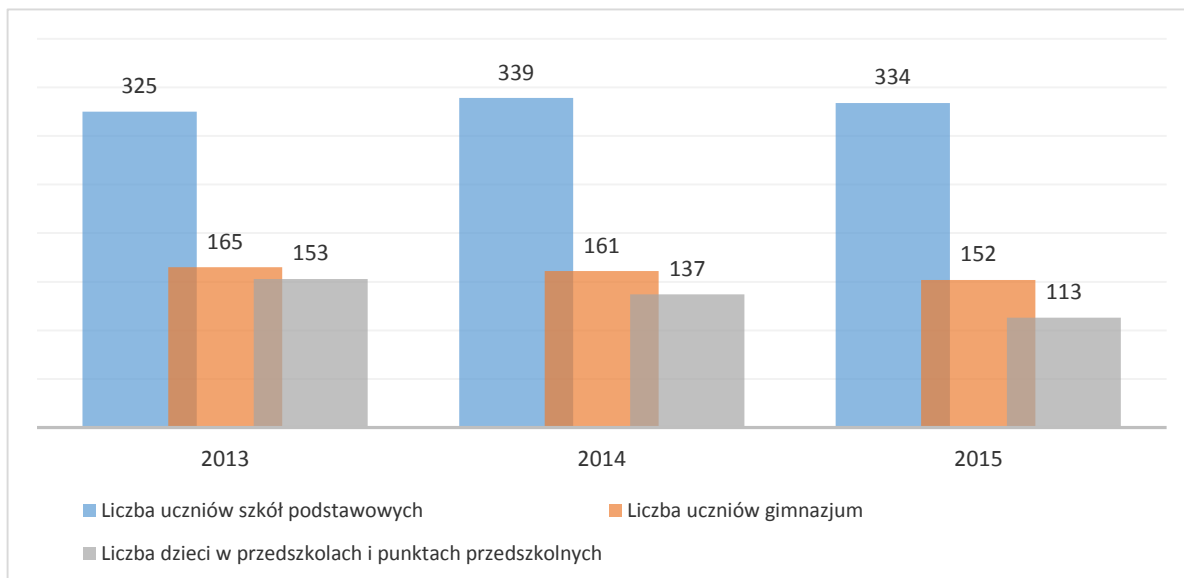
Infrastruktura szkolna

Na terenie gminy Łączna zlokalizowane są następujące placówki oświatowe:

- Zespół Szkół w Łącznej (Szkoła Podstawowa, Gimnazjum oraz Punkt Przedszkolny)
- Zespół Szkół w Góździe (Szkoła Podstawowa, Przedszkole)
- Szkoła Podstawowa w Zaleziance (prowadzona przez Stowarzyszenie)



Wykres 1: Liczba uczniów na terenie gminy łączna



Źródło: Opracowanie własne na podstawie zestawienia zbiorczego uczniów otrzymanych z Urzędu Gminy w Łącznej

Według informacji uzyskanych z Urzędu Gminy Łączna stan techniczny i funkcjonalność budynków oświatowych należy uznać za dobry. Niewielkie prace modernizacyjne oraz doposażenie placówek m.in. w nowe sprzęty dydaktyczne przyczyniły by się do znacznej poprawy tych obiektów.

Zespół Szkół w Łącznej (adres: Kamionki 63, 26-140 Łączna) został oddany do użytku w 2011 roku, ale starsza część obiektu (hala sportowa) wymaga termomodernizacji i modernizacji (m.in. wymiany pokrycia dachowego, modernizacji zaplecza segmentu sportowego w tym dostosowanie do potrzeb osób niepełnosprawnych, modernizacji posadzek, ścian, stolarki wewnętrznej). Budynek Zespołu Szkół w Goździe również wymaga modernizacji i termomodernizacji.

Dostęp do infrastruktury zdrowotnej

W zakresie ochrony zdrowia i życia na terenie gminy funkcjonuje Niepubliczny Zakład Opieki Zdrowotnej w Łącznej (adres: Kamionki 59, 26-140 Łączna), który wymaga przeprowadzenia prac remontowych.

Tabela 36: Liczba zapisanych osób do Niepublicznego Zakładu Opieki Zdrowotnej w Łącznej

Grupy wiekowe	razem	mężczyźni	kobiety
0 - 6	153	79	74
7 - 15	304	153	151
16 -19	215	109	106
20 -65	2264	1030	1234
Powyżej 65	609	393	216
RAZEM	3545	1764	1781

Źródło: NZOZ w Łącznej



3. Wyznaczenie obszaru zdegradowanego i obszaru rewitalizacji

Dla potrzeb wyznaczenia obszaru zdegradowanego określono listę wskaźników społecznych, gospodarczych, środowiskowych, przestrzenno – funkcjonalnych oraz technicznych. Dla przestrzennego zobrazowania wyników analizy gminę podzielono zgodnie ze strukturą jednostek pomocniczych – na sołectwa. Dla wydzielonych obszarów pozyskano materiał statystyczny dostępny w zasobach Urzędu Gminy w Łącznej, jak i specjalnie w tym celu wygenerowany przez instytucje zewnętrzne, m.in. Powiatowy Urząd Pracy, Gminny Ośrodek Pomocy Społecznej w Łącznej czy Posterunek Policji w Suchedniowie. Materiały uzyskano również z ogólnodostępnych baz m.in. danych Urzędu Statystycznego w Kielcach dane z Banku Danych Lokalnych Okręgowej Komisji Egzaminacyjnej w Łodzi. Następnie materiały te zostały wnikliwie przeanalizowane i na ich podstawie wytypowano obszary gminy znajdujące się w stanie kryzysu tzn. na obszarach tych występują następujące negatywne zjawiska:

- społeczne (w szczególności wzięto pod uwagę dane z GOPS w Łącznej dotyczące liczby osób/rodzin otrzymujących wsparcie zarówno rzeczowe, jak i finansowe. Analizowano dane dotyczące liczby osób/rodzin pobierających zasiłki z powodu bezrobocia, ubóstwa, niepełnosprawności, bezradności w sprawach opiekuńczo wychowawczych itp. (dane z tabel nr 2-10). Wnikliwej analizie poddano również dane z PUP dotyczące bezrobocia (tabela nr 15-16) oraz przestępczości (tabela nr 17-18). Analizując sferę społeczną wzięto dodatkowo pod uwagę sytuację demograficzną w poszczególnych sołectwach tym w szczególności dane nt. liczby osób powyżej 61 roku życia, liczby osób młodych do 25 roku życia zamieszkujących poszczególne jednostki administracyjne (tabele nr 11-14),
- gospodarcze (w szczególności w zakresie niskiego stopnia przedsiębiorczości, słabej kondycji lokalnych przedsiębiorstw- tabele nr 24-26),
- środowiskowe (w szczególności w zakresie przekroczenia standardów jakości środowiska, obecności odpadów stwarzających zagrożenie dla życia, zdrowia, ludzi bądź stanu środowiska- tabele nr 22-23),
- przestrzenno-funkcjonalne (w szczególności w zakresie niewystarczającego wyposażenia w infrastrukturę techniczną i społeczną, braku dostępu do podstawowych usług lub ich niskiej jakości, niedostosowania rozwiązań urbanistycznych do zmieniających się funkcji obszaru, niskiego poziomu obsługi komunikacyjnej, deficytu lub niskiej jakości terenów publicznych),
- technicznej (w szczególności w zakresie degradacji stanu technicznego obiektów budowlanych, w tym o przeznaczeniu mieszkaniowym, oraz braku funkcjonowania rozwiązań technicznych umożliwiających efektywne korzystanie z obiektów budowlanych, w szczególności w zakresie energooszczędności i ochrony środowiska).

Zgodnie z rozdziałem 3 punkt 3 Wytucznych w zakresie rewitalizacji w programach operacyjnych na lata 2014-2020 obszar zdegradowany – to obszar, na którym zidentyfikowano stan kryzysowy. Dotyczy to najczęściej obszarów miejskich, ale także wiejskich. Obszar zdegradowany może być podzielony na podobszary, w tym podobszary nieposiadające ze sobą wspólnych granic pod warunkiem stwierdzenia sytuacji kryzysowej na każdym z podobszarów. Na podstawie Diagnozy zawartej w rozdziale 2 niniejszego dokumentu analizując kilkanaście różnych wskaźników wyznaczono obszar zdegradowany. Jako obszar zdegradowany wyznaczono sołectwa, gdzie zidentyfikowano przynajmniej **1 negatywne** zjawiska społeczne oraz negatywne zjawiska gospodarcze, środowiskowe, funkcjonalno-przestrzenne i techniczne (**łącznie ilość negatywnych zjawisk \geq 5**). Jako jednostki, gdzie występują liczne problemy nakładające się zidentyfikowano sołectwa: **Czerwona Górka, Gózd, Jęgrzna, Kamionki, Klonów, Łączna, Osełków, Podfązie, Podzagnańskie, Występa, Zagórze, Zalezianka.**



Na wymienionych powyżej obszarach zdiagnozowano występowanie negatywnych zjawisk społecznych takich jak: **bezrobocie, ubóstwo, negatywna sytuacja demograficzna**. Na każdym z obszarów występują również dodatkowo negatywne zjawiska w sferach:

- środowiskowej -na terenach w/w sołectw znajduje się duża ilość azbestu pozostającego do utylizacji a stan powietrza jest niezadawalający. Sołectwa te posiadają również obszary cenne przyrodniczo, które należy chronić,
- gospodarczej – czyli niezadawalającej ilości funkcjonujących podmiotów gospodarczych czy też braku podejmowania ryzyka związanego z powstawaniem nowych działalności,
- funkcjonalno – przestrzennej – m.in. niezadawalającego dostępu usług społecznych (w tym edukacyjnych, zdrowotnych, infrastruktury kultury).
- technicznej – w sołectwach tych znajdują się niezagospodarowane obszary, które mogłyby pełnić funkcje rekreacyjne, integracyjne.

W tabeli poniżej znajdują się zbiorcze dane z przeprowadzonej w rozdziale 2 niniejszego dokumentu diagnozy.



Tabela 37 Podsumowanie analizy wskaźników społecznych, środowiskowych, gospodarczych, funkcjonalno – przestrzennych, technicznych

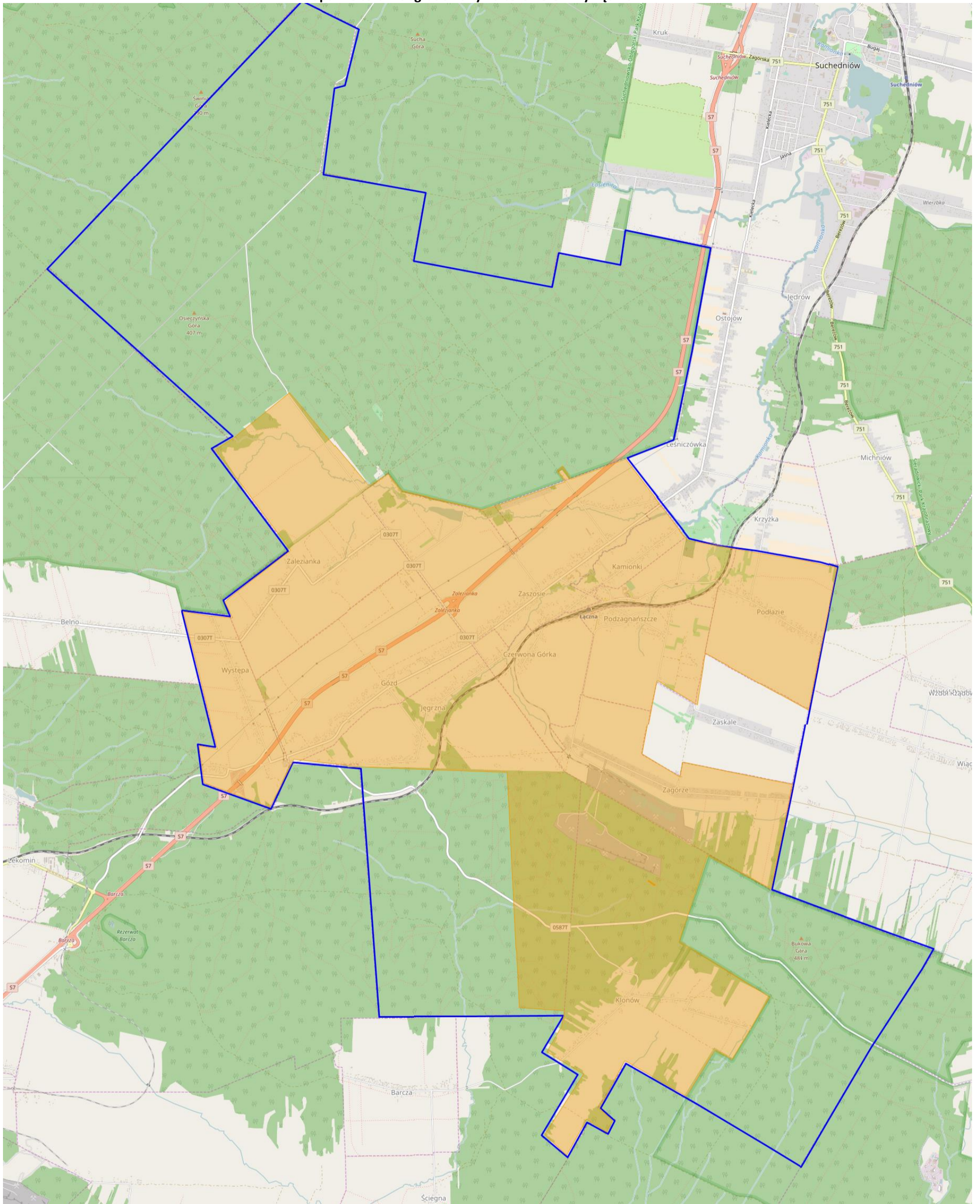
L.p.	Sołectwo	Liczba osób korzystających z GOPS ⁴	Dożywianie dzieci	Liczba osób zarejestrowanych w PUP	Liczba popełnionych przestępstw/wykroczeń	DEMOGRAFIA	Aktywność społeczna	PODSUMOWANIE SFERY SPOŁECZNEJ	Azbest	Podmioty gospodarcza	Dostęp do kanalizacji Kanalizacja	Dostęp p do infrastruktury kultury	Potrzeba modernizacji infrastruktury i przestrzeni publicznej	PODSUMOWANIE	RAZEM
1.	Czerwona Górka	65	14	29	6	-8	0	3	90 255,00	19	TAK	NIE	TAK	2	5
2.	Gózd	99	11	36	7	-8	1	4	107 525,00	22	TAK	NIE	TAK	2	6
3.	Jęgrzna	99	11	32	10	-3	0	5	121 770,00	21	TAK	NIE	TAK	3	8
4.	Kamionki	62	9	40	13	-8	0	4	60 610,00	25	TAK	NIE	TAK	2	6
5.	Klonów	59	11	17	6	-4	2	2	139 315,00	9	NIE	NIE	TAK	5	7
6.	Łączna	140	12	44	53	12	3	4	96 630,00	38	TAK	NIE	TAK	2	6
7.	Osełków	88	9	22	3	5	1	1	86 295,00	5	TAK	NIE	TAK	3	4
8.	Podłazie	87	8	37	8	7	0	3	143 495,00	13	NIE	NIE	TAK	5	8
9.	Podzagnańszcze	77	11	26	7	-7	0	3	72 380,00	13	NIE	NIE	TAK	4	7
10.	Występa	38	6	24	29	-5	0	3	82 940,00	8	NIE	NIE	TAK	4	7
11.	Zagórze	105	15	40	7	-2	1	4	171 490,00	15	NIE	NIE	TAK	5	9
12.	Zalezianka	93	14	28	20	-6	1	4	124 267,00	13	NIE	NIE	TAK	5	9
13.	Zaskale	56	3	19	5	2	1	0	109 890,00	5	NIE	NIE	TAK	5	5
Średnia dla gminy		82	10	30	13	-2		X	108 220,15	16	X	X	X	X	X

Źródło: opracowanie własne



⁴ Wybierając obszar dokonano analizy danych dotyczących liczby osób objętych pomocą GOPS (dane nt. osób korzystających z pomocy rzeczowej oraz z zasiłków: celowych, okresowych, stałych, osób/rodzin którym przyznano wsparcie z powodu bezrobocia, ubóstwa, niepełnosprawności, długotrwałej lub ciężkiej choroby, bezradności w sprawach opiekuńczo wychowawczych, pomoc w zakresie dożywiania – niektóre osoby korzystają z kilku form pomocy), dane znajdują się w tabelach nr 2-10.



Mapa 7 Obszar zdegradowany na terenie Gminy Łączna



Źródło: opracowanie własne na podstawie geoserwis.gov.pl

Legenda:  granica gminy
 obszar zdegradowany



Wyznaczenie podobszarów rewitalizacji

Zgodnie zapisami z rozdziału 3 pkt 4 Wytycznych, obszar rewitalizacji to obszar obejmujący całość lub część obszaru zdegradowanego, cechującego się szczególną koncentracją negatywnych zjawisk, na którym, z uwagi na istotne znaczenie dla rozwoju lokalnego, zamierza się prowadzić rewitalizację. Obszar rewitalizacji może być podzielony na podobszary, w tym podobszary nieposiadające ze sobą wspólnych granic, lecz nie może obejmować terenów większych niż 20% powierzchni gminy oraz zamieszkałych przez więcej niż 30% mieszkańców gminy. Zgodnie z wyżej przytoczonymi zapisami na terenie Gminy Łączna wyznaczonych zostało **siedem podobszarów rewitalizacji**.

Podobszar rewitalizacji	Opis podobszaru
1.	Czerwona Górka (fragment sołectwa), Kamionki (całe sołectwo), Podzagnańszcze (fragment sołectwa), Podłazie (fragment sołectwa)
2.	Jęgrzna (fragment sołectwa) i Gózd (fragment sołectwa)
3.	Łączna (fragment miejscowości), Osełków (fragment sołectwa) i Jaśle (fragment miejscowości)
4.	Klonów (fragment sołectwa)
5.	Występa (fragment sołectwa)
6.	Zalezianka (fragment sołectwa)
7.	Zagórze (fragment sołectwa)

Dla wyznaczenia zasięgu podobszarów rewitalizacji kierowano się następującymi przesłankami:

1. na podobszarach tych zidentyfikowano wysokie natężenie negatywnych zjawisk w sferze społecznej (bezrobocie, niekorzystna sytuacja demograficzna, duża liczba osób korzystających z pomocy GOPS w łącznej) oraz gospodarczej, przestrzennej -funkcjonalnej, technicznej i środowiskowej.
2. obszary te jednocześnie mają istotne znaczenie dla rozwoju gminy,
3. wybór podobszarów uzyskał całkowitą akceptację zarówno władz lokalnych jak i akceptację społeczną.

Wyznaczone podobszary rewitalizacji zajmują powierzchnię **639,26 ha co stanowi 10,41%** powierzchni Gminy Łączna. Na podobszarach tych mieszka **1522 mieszkańców, tj. 28,98%** mieszkańców Gminy Łączna.

Liczba mieszkańców Gminy Łączna - stan na 31.12.2015r.	5252
Limit liczby mieszkańców na podobszarach rewitalizacji	28,98%
Max. liczba mieszkańców podobszarów rewitalizacji	1522



4 Szczegółowa diagnoza podobszarów rewitalizacji oraz skala i charakter potrzeb rewitalizacyjnych

Jednym z najważniejszych elementów Programu Rewitalizacji jest pogłębiona diagnoza obszaru rewitalizacji, która obejmuje analizę czynników i zjawisk kryzysowych oraz lokalnych potencjałów we wszystkich sferach, tj. społecznej, gospodarczej, środowiskowej, przestrzenno- funkcjonalnej. Poniższej przedstawiona została szczegółowa analiza **siedmiu podobszarów rewitalizacji**.

Analizując różne dane statystyczne w sferze społecznej, gospodarczej, przestrzenno-funkcjonalnej, technicznej oraz środowiskowej jako podobszary rewitalizacji z wysoką liczbą problemów społecznych, środowiskowych, gospodarczych, funkcjonalno- przestrzennych i technicznych oraz największymi potrzebami rewitalizacyjnymi wskazano:

Podobszar rewitalizacji	Opis podobszaru
1.	Czerwona Górka (fragment sołectwa), Kamionki (całe sołectwo), Podzagnańszcze (fragment sołectwa), Podłazie (fragment sołectwa)
2.	Jęgrzna (fragment sołectwa) i Gózd (fragment sołectwa)
3.	Łączna (fragment miejscowości), Osełków (fragment sołectwa) i Jaśle (fragment miejscowości)
4.	Klonów (fragment sołectwa)
5.	Występa (fragment sołectwa)
6.	Zalezianka (fragment sołectwa)
7.	Zagórze (fragment sołectwa)

Poniżej przedstawiona została szczegółowa diagnoza 7 podobszarów rewitalizacji.

Podobszar rewitalizacji nr 1 Czerwona Górka (fragment sołectwa), Kamionki (całe sołectwo), Podzagnańszcze (fragment sołectwa), Podłazie (fragment sołectwa)

Sfera społeczna

Analizując sferę społeczną wzięto m.in. pod uwagę dane dot. bezrobocia, ubóstwa, liczby osób korzystających z pomocy Gminnego Ośrodka Pomocy Społecznej (dalej także: GOPS), a także niewystarczający dostęp oraz jakość usług, zdrowotnych, kulturowych, edukacyjnych itp.

Według danych Urzędu Gminy w Łącznej podobszar rewitalizacji nr 1 zamieszkuje 667 osób (stan na 31.12.2015r.) Największą część społeczeństwa 65,43% stanowi ludność w wieku produkcyjnym tj. w wieku zdolności do pracy. Wiek emerytalny osiągnęło 20,13% mieszkańców podobszaru. W wieku przedprodukcyjnym w roku 2015 podobszar rewitalizacji nr 1 zamieszkiwało 14,44% ogółu mieszkańców. Niepokojącym zjawiskiem na terenie podobszaru jest spadek liczby mieszkańców do 25 r. ż. przy jednoczesnym wzroście liczby osób w wieku 61.

Na terenie podobszaru rewitalizacji głównymi powodami udzielania pomocy i wsparcia przez Gminny Ośrodek Pomocy Społecznej w Łącznej w 2015r. było: długotrwała lub ciężka choroba, bezrobocie, niepełnosprawność, ubóstwo. W poprzednich latach (2013-2014) powyższy ranking wyglądał podobnie. Powody udzielania pomocy i wsparcia według liczby osób korzystających z pomocy GOPS w latach 2014 -2015 r. przedstawiają się następująco:

- W 2015 r z pomocy GOPS skorzystały ogółem 42 rodziny - 127 osoby,



- W ostatnich latach spada liczba dzieci korzystających z dożywiania w 2014r. z wsparcia korzystało 57 dzieci w 2015r. – 33,
- W 2015r. zasiłek stały pobierało 5 osób z podobszaru rewitalizacji, 17 osób pobierało zasiłek okresowy oraz 14 osób zasiłek okresowy.
- Z powodu bezrobocia z pomoc GOPS w 2015 r. skorzystało 20 osób. W roku 2014 takich osób było 26.
- Na niezmiennym poziomie pozostała liczba osób korzystających z pomocy z powodu ubóstwa zamieszkujących podobszar rewitalizacji. Zarówno w 2015r. i jak i 2014r. pomoc z tego powodu otrzymało 5 osób.
- Nieznacznie spadał liczba osób pobierających zasiłki z powodu niepełnosprawności. W 2015r. zasiłek z tego powodu pobierało 10 osób, natomiast w 2014r. 12 osób.
- Z tytułu długotrwałej lub ciężkiej choroby pomoc otrzymało 16 osób w 2014r. i 15 osoby w 2015r.
- Wzrosła liczba osób pobierających świadczenie z powodu bezradności w sprawach opiekuńczo-wychowawczych. Pomoc z tego powodu w 2015r. otrzymało 9 osób o 3 więcej niż w 2014r.
- Wzrosła liczba osób objętych pomocą z powodu alkoholizmu. W 2015r. wsparcie otrzymało 13 osób, natomiast w roku 2014 11 osób.

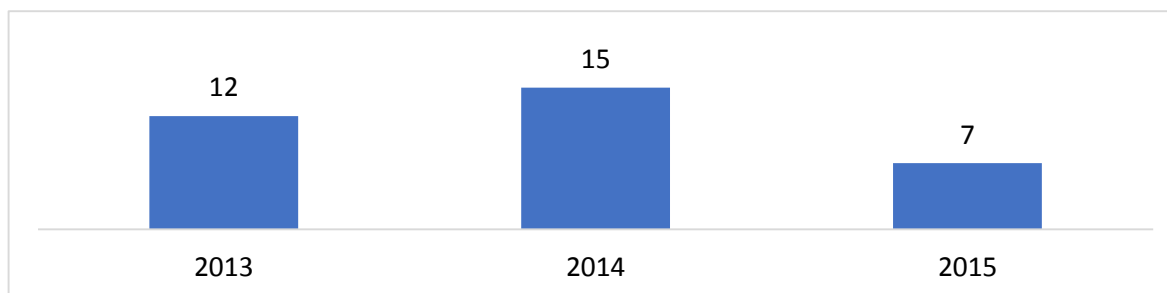
Bezrobocie

Bezrobocie jako zjawisko społeczne ma znaczący wpływ na ekonomiczną i psychospołeczną sferę życia człowieka, zwłaszcza w przypadku długookresowości. Bezrobocie i jego skutek w postaci degradacji ekonomicznej i społecznej dotyczą nie tylko samego bezrobotnego, ale wpływają też na jego najbliższe otoczenie. Szkodliwe skutki psychospołeczne – frustracja, stres, alienacja społeczna powodują konflikty interpersonalne w najbliższym otoczeniu bezrobotnego i jego rodziny. Bezrobocie na terenie podobszaru rewitalizacji w ostatnich latach ulega ciągłym wahaniom. Analizując dane dla całej gminy zauważyć można stopniowy spadek liczby osób bezrobotnych. Na podobszarze rewitalizacji liczba osób bezrobotnych w analizowanym okresie również spadła. Na koniec 2015r. w Powiatowym Urzędzie Pracy w Skarżysku - Kamiennej było zarejestrowanych 66 osób.

Przestępczość

Bezpieczeństwu publicznemu zagraża przestępczość, która jest zjawiskiem dynamicznym i, podobnie jak społeczeństwo, podlega rozwojowi. Choć stanowi margines życia społecznego poprzez swą intensywność i częstotliwość może mieć wpływ na formowanie się postaw i zachowań ludności oraz odciskać dotkliwie piętno na jej funkcjonowaniu. Jeżeli chodzi o przestępczość to w ostatnich latach zauważalny jest spadek przestępstw i wykroczeń popełnianych na podobszarze rewitalizacji. W latach 2013-2015 odnotowano aż 32 przestępstw/wykroczenia na podobszarze rewitalizacji nr 1.

Wykres 2 Przestępstwa popełnione na podobszarze rewitalizacji nr 1 w latach 2013-2015



Źródło: opracowanie własne na podstawie danych Komendy Policji w Suchedniowie



Na podobszarze rewitalizacji występuje również niezadawalający dostęp do usług medycznych, kulturowych i edukacyjnych. Podstawową opiekę zdrowotną mieszkańcom podobszaru rewitalizacji zapewnia Ośrodek Zdrowia w Łącznej. To czego oczekują mieszkańcy podobszaru rewitalizacji nr 1 to zwiększenie ilości działań profilaktycznych. Obszar cechuje się również niewystarczającą ilością infrastruktury rekreacyjno – integracyjnej i kulturowej. Mieszkańcy mają ograniczony dostęp do infrastruktury tego typu. To na co należy zwrócić uwagę to również zwiększenie ilości wydarzeń integracyjnych i kulturowych na podobszarze rewitalizacji. Mieszkańcy podobszaru rewitalizacji wykazują również małą aktywność społeczną. Na podobszarze rewitalizacji nr 1 nie działa żadne stowarzyszenie grupa nieformalna.

Potencjał społeczny

Na podobszarze znajduje się Zespół Szkół w Łącznej w skład, którego skład wchodzi:

- Szkoła Podstawowa im. Armii Krajowej Korpus „Jodła” w Łącznej
- Gimnazjum w Łącznej
- Punkt Przedszkolny w Łącznej

Tabela 38 Liczba dzieci uczęszczających do szkół znajdujących się na podobszarze rewitalizacji nr 1

Placówka	Liczba uczniów			
	2012/2013	2013/2014	2014/2015	2015/2016
Szkoła Podstawowa w Łącznej	240	257	262	248
Gimnazjum w Łącznej	162	164	159	152

Źródło: Opracowanie własne na podstawie danych z Urzędu Gminy Łączna

Poniższa tabela zawiera wyniki z egzaminów w szkole podstawowej oraz gimnazjum w Łącznej. Analizując poniższe tabele zauważyć można, iż uczniowie zdecydowanie gorzej radzą sobie z przedmiotami ścisłymi i to właśnie z tych przedmiotów potrzebują największego wsparcia. Zarówno w szkole podstawowej jak i gimnazjum należy wprowadzić nowe metody nauczania m.in. oparte na metodzie warsztatu, eksperymentu, zajęcia w terenie.

Tabela 39 Wyniki szkół podstawowych ze sprawdzianu przeprowadzonego w roku szkolnym 2015/2016

L.p.	Szkoła	Część 1		język polski	matematyka	język angielski	
		Liczba zadających	wynik%	wynik%	wynik%	liczba zdających	wynik w%
1.	Szkoła Podstawowa im. Armii Krajowej Korpus „Jodła” w Łącznej	26	57,3	62,3	52,3	26	67,8
2.	Szkoła Podstawowa im. Mieczysława Kowalskiego w Zaleziance	8	74,7	81,9	67,5	8	83,1

Źródło: Opracowanie własne na podstawie danych Okręgowej Komisji Egzaminacyjnej w Łodzi



Tabela 40 Wyniki szkół gimnazjalnych z egzaminu przeprowadzonego w roku szkolnym 2015/2016 na terenie Gminy Łączna

Szkoła	Egzamin	W szkole		Gminie	Powiecie	Województwie	Kraju
		Liczba zdających	Wyniki egzaminów w % punktów				
Gimnazjum im. Armii Krajowej Korpus "Jodła" w Zespole Szkół w Łącznej	Język polski	49	71	71	68	69	69
	Historia i WOS	49	57	57	55	56	56
	Matematyka	49	49	49	46	48	49
	Przedmioty przyrodnicze	49	52	52	50	52	51
	Język angielski PP	47	64	64	66	63	64
	Język angielski PR	47	45	45	47	43	45
	Język niemiecki PP	2	49	49	48	58	57

Źródło: Opracowanie własne na podstawie danych Okręgowej Komisji Egzaminacyjnej w Łodzi

Na podobszarze rewitalizacji zlokalizowane są:

- budynki Ochotniczej Straży Pożarnej, szkoły podstawowej, gimnazjum, przedszkola, Ośrodka Zdrowia – Kamionki.
- Gminna Biblioteka, która pełni funkcje instytucji kultur – Czerwona Górka
- na terenie sołectwa działa: OSP w Łącznej (adres Kamionki 60)

Jak wynika z powyższych danych na podobszarze rewitalizacji nr 1 pojawiają się liczne problemy społeczne (m.in. bezrobocie, przestępczość, ubóstwo, niezadawalająca jakość usług społecznych – zdrowotnych, starzejące się społeczeństwo itp.). Należy zatem podjąć szereg kompleksowych i wieloaspektowych działań społecznych m.in. działań skierowanych do osób starszych, dzieci w wieku szkolnym, aby zniwelować lub zlikwidować występujące tu problemy. Istnieje również potrzeba wspierania i wykorzystywania potencjałów jakie drzemią na tym obszarze.

Sfera środowiskowa

Analizując sferę środowiskową wzięto pod uwagę w szczególności dane w zakresie przekroczenia standardów jakości środowiska, obecności odpadów stwarzających zagrożenie dla życia, zdrowia, ludzi bądź stanu środowiska.

Na podobszarze rewitalizacji nr 1 występuje azbest, który jest niebezpieczny dla zdrowia i życia mieszkańców:

- Kamionki pozostaje do utylizacji 60 610,00 kg azbestu
- Czerwona Górka – 10 970,22 kg azbestu,
- Podzagnańsszcze 30 190,59 kg azbestu pozostaje do utylizacji
- Podłazie 7 68,72 kg azbestu pozostaje do utylizacji.

Jakość powietrza na podobszarze rewitalizacji nr 1

Zgodnie z przeprowadzoną przez Wojewódzki Inspektorat Ochrony Środowiska w Kielcach oceną jakości powietrza w województwie świętokrzyskim w 2015 roku obszar sfery świętokrzyskiej (do



której należy Gmina Łączna) Strefa świętokrzyska uzyskała klasę C z powodu przekroczeń ponad dopuszczalną częstość stężeń 24- godzinnych pyłu PM10 oraz przekroczenia poziomu docelowego benzo(a)pirenu. Podobnie jak Kielce, ze względu na niedotrzymanie poziomu celu długoterminowego ozonu, strefa ta otrzymała klasę D2⁵.

Niezadawalającą jakość powietrza na podobszarze rewitalizacji nr 1 potwierdzają również zebrane dane podczas tworzenia PGN dla gminy Łączna. Najwyższą emisją CO₂ cechuje się sektor mieszkalny- 58,18% całej emisji. Kolejną pozycję zajmuje transport. **Łączna emisja dwutlenku węgla z terenu gminy Łączna wynosi 17 523,87 Mg/rok, pyłu PM10 68,7978 Mg/rok a benzo(a)pirenu 33,0156 kg/rok.** Największą ilością wytwarzanej energii finalnej na terenie gminy Łączna odznacza się sektor mieszkalny. Przedstawione wartości zawierają całość konsumowanej energii łącznie z tą zawartą w zużytych prądzie elektrycznym. **Dla gminy Łączna w 2014 roku ilość zużytej energii finalnej wynosiła 230 353,71 GJ.** (63 987,14 MWh). Poniższa tabela przedstawia dane nt. ilości wytwarzanych substancji szkodliwych do powietrza z budynków użyteczności publicznej znajdujących się na podobszarze rewitalizacji nr 1.

Tabela 41 ilości wytwarzanych substancji szkodliwych do powietrza z budynków użyteczności publicznej znajdujących się na podobszarze rewitalizacji nr 1

L.p.	Nazwa	EMISJA			Energia finalna [GJ]
		CO2 [Mg]	B(a)P [kg]	PM10 [Mg]	
1.	Urząd Gminy Łączna	8,12	0	0	36
2.	OSP Łączna	1,62	0	0	7,2
3.	Zespół Szkół w Łącznej	89,21	0	0	395,51
4.	Zespół Szkół w Łącznej "Bajkowy Świat"	2,44	0	0	10,8
5.	Kotłownia CO	140,24	0,1478	0,2808	1 483,41
6.	Zakład Gospodarki Komunalnej w Łącznej	12,27	0	0,0001	186,38
7.	Niepubliczny Zakład Opieki Zdrowotnej	30,47	0,0735	0,1035	293,82
8.	Gminna Biblioteka Publiczna	34,3	0,084	0,1182	333,48

Źródło: Plan Gospodarki Niskoemisyjnej dla gminy Łączna

Cały podobszar rewitalizacji nr 1 znajduje się w granicach Suchedniowsko – Oblęgarskiego Obszaru Chronionego Krajobrazu.

⁵ klasa C (D2)– jeżeli stężenia zanieczyszczeń na terenie strefy przekraczają poziomy dopuszczalne, poziomy docelowe, poziomy celów długoterminowych (D2)



lepszej pracy oraz podejmowania własnej działalności gospodarczej. Pośrednim wskaźnikiem postawy przedsiębiorczej jest dynamika rejestrowania nowych podmiotów w bazie REGON ogółem. Z roku na rok zauważalny jest spadek liczby nowo rejestrowanych podmiotów. W 2015 r. było to 8, podczas gdy dwa lata wcześniej w 2013 aż 17.

Tabela 42 Liczba nowo rejestrowanych podmiotów na podobszarze rewitalizacji nr 1

Wyszczególnienie	2013	2014	2015	średnia wieloletnia
Czerwona Górka	11	5	7	7,7
Kamionki	-	-	-	0,0
Podłazie	6	4	1	3,7
Podzagnańszcze	-	-	-	0,0

Źródło: GUS bank Danych Regionalnych

Sfera funkcjonalno – przestrzenna/ techniczna

Na terenie całego podobszaru rewitalizacji nr 1 istnieje potrzeba modernizacji infrastruktury drogowej i około drogowe (modernizacja chodników, wymian oświetlenie) w celu zwiększenie poziomu bezpieczeństwa. Na obszarze brakuje miejsc integracyjnych, wypoczynkowych. W tym celu należy zagospodarować terenem przy Bibliotece Gminnej jako miejsce spotkań dla mieszkańców podobszaru rewitalizacji nr 1 oraz gminy. m.in. wybudować amfiteatr, parking, ławeczki, kosze na śmieci, plac zabaw dla dzieci, siłownia zewnętrzna, alejki, altana). Obok szkoły w Kamionkach znajduje się teren, który również należy zmodernizować i nadać mu nowe funkcje integracyjne i rekreacyjne.

W tym celu należy wybudować małą infrastrukturę m.in. ławeczki, plac zabaw dla dzieci, siłownię zewnętrzną, miejsce na grilla itp. Na terenie Podłazia należy wybudować miejsce, gdzie mieszkańcy podobszaru rewitalizacji będą mogli się spotykać (świetlice wiejską). Dodatkowo na podobszarze rewitalizacji należy:

- Uporządkować tereny usługowe koło biblioteki.
- Istnieje potrzeba budowy kanalizacji sanitarnej – Podzagnańszcze.
- Wykonać iluminację kościoła w Kamionkach - brak oświetlenia na terenie kościoła (m.in. światła na zewnątrz),
- Wykonać modernizację boiska przyszkolnego oraz wybudować boisko wielofunkcyjne.
- Wykonać modernizację sali gimnastycznej m.in. roboty termomodernizacyjne, remont sanitariów i szatni.

Stan obecny infrastruktury sportowej i szkolnej

Tabela 43 Stan bazy - Zespół Szkół w Łącznej

	Zespół Szkół w Łącznej
Liczba sali lekcyjnych	SP- 13 – (w tym sala językowa wyposażona w pulpit dla nauczyciela i 14 stanowisk dla uczniów) G- 7 – pracownia chemiczno-fizyczna, pracownia biologiczna, pracownia historyczno – geograficzna, pracownia matematyczna i pracownia języka polskiego oraz sala muzyczna i językowa. PP-2 – sala dla grupy maluchów i sala dla grupy starszaków.
Wyposażenie sali komputerowej	SP- 10 stanowisk – pracownia z roku 2009. G- 22 stanowiska – corocznie doposażona sprzętem używanym.
Wyposażenie sali	Pełnowymiarowe boiska do gier zespołowych, tablice do kosza, słupki i siatka do



gimnastycznej	siatkówki, bramki do piłki halowej, sprzęt do ćwiczeń LA.
Sala multimedialna	Jako odrębnej Sali multimedialnej szkoła nie posiada natomiast 2 sale lekcyjne w SP i 3 sale lekcyjne w Gimnazjum posiadają sprzęt multimedialny (tablica, rzutnik i laptop)
Stołówka	1–Wyposażona w stoliki i krzesła dla uczniów starszych. Brak stolików dla uczniów najmłodszych. Obiady jednodaniowe wydawane codziennie dla około 250 uczniów SP i Gim. Oraz całodniowe posiłki dla Punktów Przedszkolnych – 50 szt.
Biblioteka	2–Dwie biblioteki w jednym pomieszczeniu (gimnazjum i szkoła podstawowa). Brak regałów na książki i przestarzały księgozbiór. Pomieszczenie znajduje się w piwnicach – ogrzewane grzejnikiem elektrycznym.
Sala gimnastyczna	1–Odnowiony parkiet i założone nowe osłony na kaloryfery. Sufit nieocieplany, zbyt słabe oświetlenie (zniszczone klosze, uszkodzone uchwyty).
Boisko	1–Pełnowymiarowe do piłki nożnej. Bramki mocno obsadzone z zakładaną na mecze siatką. Linie malowane białym wapnem. Trawiaste – koszone przez pracownika Zespołu Szkół w Łącznej

Źródło: Urząd Gminy Łączna, stan na dzień 31.08.2016

POTRZEBY

Szkoła posiada salę gimnastyczną oraz boisko do piłki nożnej, natomiast brakuje podstawowego sprzętu sportowego (lub jest on mocno wyeksploatowany) i boisk treningowych do siatkówki, koszykówki czy np. tenisa na świeżym powietrzu. Brak placu zabaw dla uczniów oddziałów przedszkolnych i klas I-III SP. Nowa część budynku szkolnego jest w stanie bardzo dobrym. Część kompleksu, w którym znajduje się sala gimnastyczna i zaplecze sportowe oraz sale lekcyjne oddziałów przedszkolnych, wymaga remontu.

Szkoła posiada przestarzały sprzęt komputerowy oraz zniszczone pomoce dydaktyczne zwłaszcza w zakresie przedmiotów matematyczno-przyrodniczych i informatycznych. Nieodzwone jest urządzenie nowych sali komputerowych dla uczniów ze względu na to, że obecny sprzęt jest zbyt wyeksploatowany i przestarzały (pracownie z SP-2009 r., a G-2004), poza tym uczniowie klas młodszych mają ograniczony dostęp do pracowni i z trudnościami realizują podstawę programową. Niezbędne jest również wyposażenie wszystkich sali lekcyjnych w stanowiska komputerowe dla nauczyciela, gdyż prowadzony jest w szkole dziennik elektroniczny.

Sala gimnastyczna jest bardzo oblegana nie tylko na zajęcia wychowania fizycznego, ale również przez społeczność lokalną. Grupy uczniów poszczególnych klas realizują zajęcia wychowania fizycznego również na dolnym holu szkolnym, gdzie trenują grę w tenisa stołowego. Stoły te są również mocno wyeksploatowane i przydałoby się zakupić nowe.

Boisko sportowe przy Zespole Szkół w Łącznej

Uczniowie z podobszaru rewitalizacji mają utrudniony dostęp do infrastruktury sportowej. Na terenie całej gminy nie ma boiska wielofunkcyjnego, dlatego też istnieje potrzeba budowy takiego obiektu. W celu zwiększenia dostępu do infrastruktury sportowej oraz skutecznemu zapobieganiu negatywnym zjawiskom społecznym obok szkoły należy wybudować boisko wielofunkcyjne (boisko do Siatkówki, Badmintona i Mini-koszykówki, Tenisa Ziemnego). Należy również wybudować bok szkoły zieloną salę gimnastyczną. Wykaz sprzętu sportowego w zielonej sali:

- Równoważnia,
- zestaw rekreacyjno-gimnastyczny,
- przepłotnia podwójna,
- ławki pochylnie,



- słupy linowe,
- karuzela,
- bal pochyły,
- liany,
- huśtawka podwójna,
- kamienny stół do tenisa stołowego,
- zestaw pociąg,
- ścianka wspinaczkowa,
- drążek gimnastyczny potrójny,
- bujak,
- piaskownica,
- zadaszone miejsce do prowadzenia zajęć np. altana,
- ławka z oparciem,
- ławka bez oparcia,
- stolik z drewna,
- kosz na śmieci.

Sala gimnastyczna w Zespole Szkół w Łącznej

Sala gimnastyczna przy Zespole Szkół w Łącznej w chwili obecnej jest w złym stanie technicznym. W najbliższym czasie należy wymienić pokrycie dachowe, które przy większych deszczach przecieka powodując szkody w sali m.in. niszczy parkiet. Dach jest dodatkowo nieocieplony, przez co przy różnicy temperatur skrapla się woda. Należy dokonać modernizacji zaplecza segmentu sportowego m.in. przystosować pomieszczenia sanitarne dla osób niepełnosprawnych. Należy również zmodernizować posadzki, ściany i sufit, wymienić stolarkę wewnętrzną, odmalować ściany. Modernizacji wymaga również instalacja wody, kanalizacji wewnętrznej, wentylacja.

Podobszar rewitalizacji nr 2 Jęgrzna (fragment sołectwa) i Gózd (fragment sołectwa)

Sfera społeczna

Na terenie podobszaru rewitalizacji nr 2 zdiagnozowano kumulację negatywnych zjawisk społecznych m.in. marazm społeczny, negatywne zjawiska demograficzne, bezrobocie. Brakuje tutaj ładu przestrzennego, co obniża estetykę i funkcjonalność obszaru. Jednocześnie podobszar posiada potencjał, który w chwili obecnej jest niewykorzystywany.

Według danych UG w Łącznej podobszar rewitalizacji nr 2 zamieszkują 164 osoby (stan na 31.12.2015r.). Największą część społeczeństwa podobszaru 63,82% stanowi ludność w wieku produkcyjnym tj. w wieku zdolności do pracy. Wiek emerytalny osiągnęło 18,09% mieszkańców podobszaru. Niepokojącym zjawiskiem na terenie podobszaru jest spadek liczby mieszkańców w wieku przedprodukcyjnym w 2015r. stanowili oni zaledwie 18,09% mieszkańców. Spadająca liczba ludzi młodych oraz zmniejszająca się corocznie liczba urodzeń negatywnie wpływają na strukturę demograficzną podobszaru rewitalizacji nr 2.

Na terenie podobszaru rewitalizacji nr 2 głównymi powodami udzielania pomocy i wsparcia przez Gminny Ośrodek Pomocy Społecznej w Łącznej w 2015r. było: ubóstwo, bezrobocie, niepełnosprawność. W poprzednich latach (2013-2014) powyższy ranking wyglądał podobnie. Powody udzielania pomocy i wsparcia według liczby rodzin korzystających z pomocy GOPS w latach 2014 -2015 r. przedstawiają się następująco:

- Z pomocy w zakresie dożywiania w 2015r. skorzystało 22 dzieci w roku 2014 – 28.
- W 2015r. zasiłek stały pobierało 8 osób, zasiłek okresowy 15 osób, zasiłek celowy 13 osób.
- Wzrosła na podobszarze rewitalizacji liczba osób pobierających zasiłek z powodu bezrobocia. W 2015r. takich osób było 13 o 1 więcej niż w 2014r.



- Nie zmieniła się liczba osób korzystających z pomocy z powodu ubóstwa- po 3 osoby w 2014r. i 2015r.,
- Zwiększyła się liczba osób korzystających z pomocy z powodu niepełnosprawności zamieszkująca podobszar rewitalizacji nr 2. W roku 2015 takich osób było 7 o 1 więcej niż w roku wcześniejszym.
- Z powodu długotrwałej lub ciężkiej choroby ze wsparcia GOPS skorzystało 9 osób w 2014r. i 7 osób w 2015r
- Nie zmieniła się liczba osób korzystających z pomocy z tytułu bezradności w sprawach opiekuńczo-wychowawczych: po 3 osoby w 2014r. i 2015r.
- Bez zmian pozostaje również liczba osób korzystających z pomocy GOPS z powodu alkoholizmu po 5 osób w 2014 i 2015r.

Analizując sytuację społeczną na podobszarze rewitalizacji nr 2 zauważono wzrost występowania negatywnych zjawisk społecznych związanych m.in. bezrobociem, niepełnosprawnością. Na terenie podobszaru występuje niski poziom aktywności społecznej. Mieszkańcy niechętnie biorą udział w inicjatywach lokalnych. Brakuje również zaangażowania w sprawy gminy (niewielka ilość mieszkańców bierze udział w spotkaniach sołeckich/gminnych).

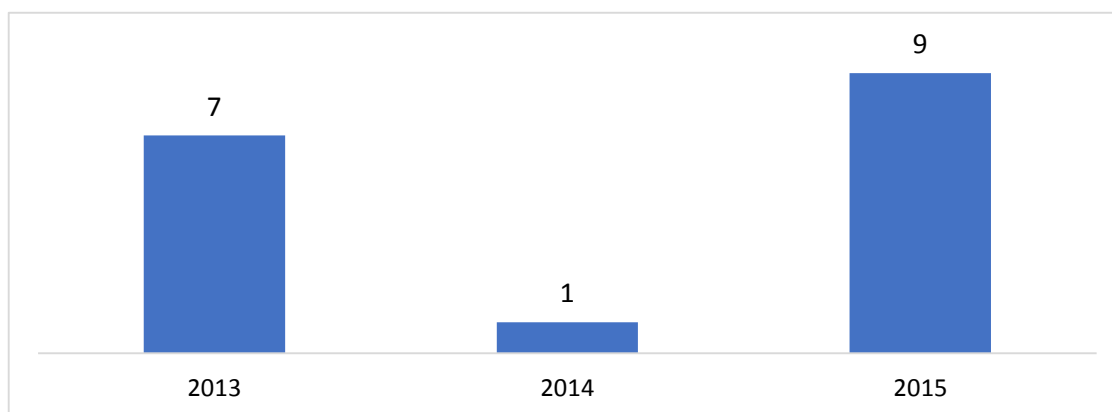
Bezrobocie

Analizując dane dla całej gminy zauważyć można stopniowy spadek liczby osób zarejestrowanych w PUP. Podobnie wygląda sytuacja na podobszarze rewitalizacji nr 2 względem roku 2013 odnotowano spadek liczby osób bezrobotnych. Na koniec 2015r. w PUP było zarejestrowanych 50 osób. Analizując dane dotyczące bezrobocia należy zwrócić uwagę na występujące na tym obszarze tzw. „Bezrobocie ukryte” czyli bezrobocie, które nie jest wykazywane w oficjalnej ewidencji statystycznej. Bezrobocie ukryte jest często nazywane agrarnym, gdyż często występuje w rolnictwie. Bezrobocie ukryte oznacza też sytuację, w której osoba pozostaje bez jakiegokolwiek zatrudnienia, jest gotowa do podjęcia pracy, ale z różnych powodów nie rejestruje się w urzędzie jako bezrobotny lub nie szuka pracy, gdyż na podstawie wcześniejszych doświadczeń jest przekonana, że jej nie znajdzie.

Przestępczość

Przestępczość to zbiór czynów zabronionych ustawowo pod groźbą kary, a popełnionych na obszarze danej jednostki terytorialnej. Przestępczość jest zjawiskiem społecznym. Na podobszarze rewitalizacji w ostatnich latach wzrosła liczba przestępstw. W ostatnich 3 latach popełniono tu 17 przestępstw / wykroczeń w tym 9 w roku 2015r. Poniższy wykres przedstawia ilość popełnionych przestępstw na podobszarze rewitalizacji nr 2 w latach 2013-2015r.

Wykres 3 Liczba przestępstw popełnionych na podobszarze rewitalizacji nr 2 w latach 2013-2015



Źródło: Komenda Policji w Suchedniowie



Na podobszarze rewitalizacji występuje również niezadawalający dostęp do usług medycznych, kulturowych i edukacyjnych. Podstawową opiekę zdrowotną mieszkańcom podobszaru rewitalizacji nr 2 zapewnia Ośrodek Zdrowia w Łącznej. Mieszkańcy podobszaru oczekują zwiększenie liczby działań profilaktycznych i związanych z edukacją zdrowotną. Placówki edukacyjne działające na podobszarze rewitalizacji nr 2 należy doposażyć w nowoczesny sprzęt oraz wprowadzić nowe metody nauczania.

Tabela 44 Liczba dzieci uczęszczających do Szkoły Podstawowej w Goździe

Placówka	Liczba uczniów			
	2012/2013	2013/2014	2014/2015	2015/2016
Szkoła Podstawowa w Goździe	87	76	76	86

Źródło: Opracowanie własne na podstawie danych z Urzędu Gminy Łączna

Poniższa tabela zwiera wyniki z egzaminów w szkole podstawowej w Góździe. Poniższe dane potwierdzają potrzebę realizacji w placówkach znajdujących się na podobszarze rewitalizacji dodatkowych zajęć edukacyjnych zwłaszcza z przedmiotów ścisłych.

Tabela 45 Wyniki ze sprawdzianu 6 klasisty w roku szkolnym 2015/2016

L.p.	Szkoła	Część 1		język polski	matematyka	język angielski	
		Liczba zadających	wynik%	wynik%	wynik%	liczba zdających	wynik w%
1.	Szkoły Podstawowej im. E. G. Kaszyńskiego „Nurta” w Goździe	7	62,1	68,6	55,7	7	68,9

Źródło: Opracowanie własne na podstawie danych Okręgowej Komisji Egzaminacyjnej w Łodzi

Potencjały w sferze społecznej

Na podobszarze rewitalizacji nr 2 działa stowarzyszenie – Koło Gospodyń Wiejskich. Bez wątpienia potencjałem obszaru jest również zdolna młodzież.

Jak wynika z powyższych danych na podobszarze rewitalizacji nr 2 pojawiają się liczne problemy społeczne (m.in. bezrobocie, przestępczość, ubóstwo, niezadawalająca jakość usług społecznych – edukacyjnych, zdrowotnych, starzejące się społeczeństwo itp.). Należy zatem podjąć szereg kompleksowych i wieloaspektowych działań społecznych m.in. działań skierowanych do osób starszych, dzieci w wieku szkolnym, aby zniwelować lub zlikwidować występujące tu problemy. Istnieje również potrzeba wspierania i wykorzystywania potencjałów jakie drzemą na tym obszarze. Na terenie podobszaru rewitalizacji nr 2 działa stowarzyszenia, które należy wspierać. Uczniom ze szkoły podstawowej w Góździe należy zapewnić optymalne warunki nauki poprzez wprowadzenie nowych metod nauczania m.in. metodę eksperymentu, zajęcia w plenerze.

Sfera środowiskowa

Na podobszarze rewitalizacji nr 2 występuje azbest, który jest niebezpieczny dla zdrowia i życia mieszkańców:

- Gózd do utylizacji 12 926,50 kg azbestu.
- Jęgrzna – 24 750,00 kg azbestu.

Jakość powietrza na podobszarze rewitalizacji nr 2

Podobnie jak na podobszarze nr 1 jakość powietrza jest niezadawalająca. Strefa świętokrzyska (podobszar rewitalizacji nr 2 wchodzi w skład tej sfery) uzyskała klasę C z powodu przekroczeń ponad dopuszczalną częstość stężeń 24- godzinnych pyłu PM10 oraz przekroczenia poziomu docelowego



benzo(a)pirenu. Podobnie jak Kielce, ze względu na niedotrzymanie poziomu celu długoterminowego ozonu, strefa ta otrzymała klasę D2⁶. Niezadawalającą jakość powietrza na podobszarze rewitalizacji potwierdzają również zebrane dane podczas tworzenia PGN dla gminy Łączna. Poniższa tabela przedstawia dane nt. ilości wytwarzanych substancji szkodliwych do powietrza z budynków użyteczności publicznej znajdujących się na podobszarze rewitalizacji nr 2.

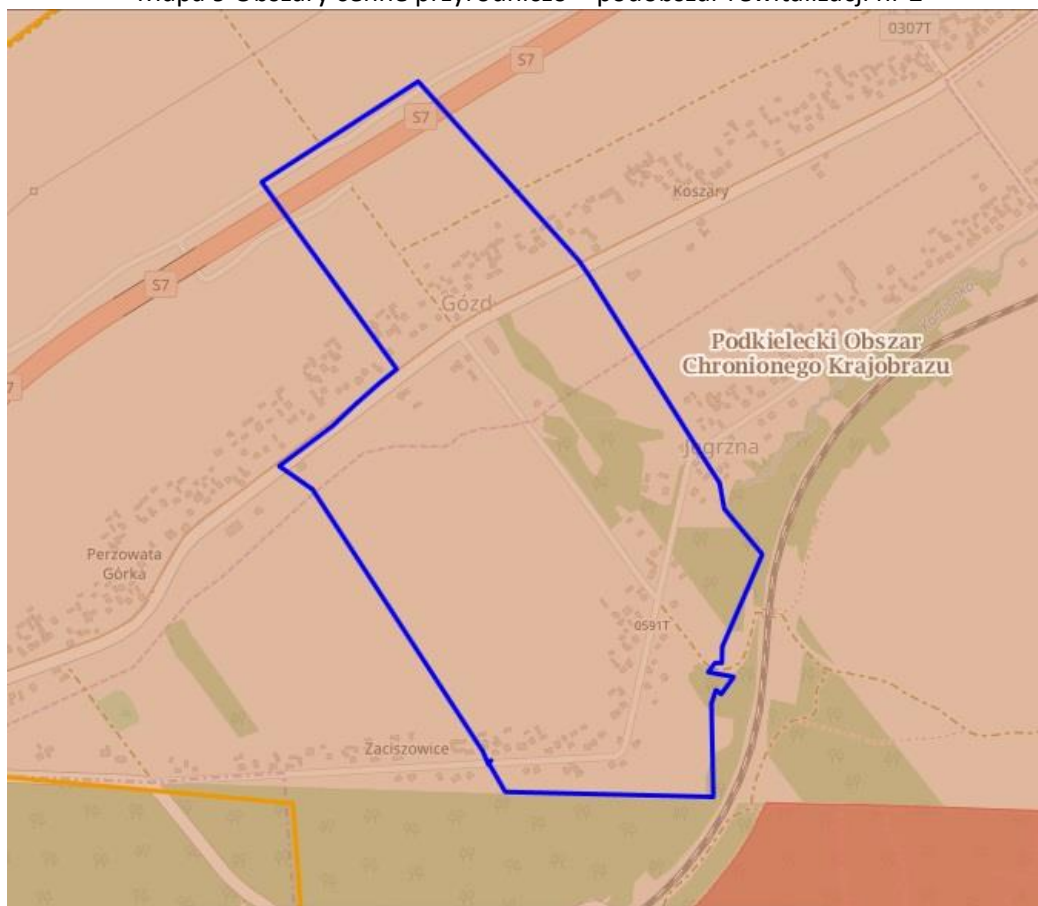
Tabela 46 Ilości wytwarzanych substancji szkodliwych do powietrza z budynków użyteczności publicznej znajdujących się na podobszarze rewitalizacji nr 2

L.p.	Nazwa	EMISJA			Energia finalna [GJ]
		CO2 [Mg]	B(a)P [kg]	PM10 [Mg]	
1.	Zespół Szkół w Gózdzie	81,48	0,0648	0,1232	739,16


Źródło: Plan Gospodarki Niskoemisyjnej dla gminy Łączna

Cały podobszar rewitalizacji nr 2 znajduje się w granicach Suchedniowsko – Oblęgarskiego Obszaru Chronionego Krajobrazu.

Mapa 9 Obszary cenne przyrodniczo – podobszar rewitalizacji nr 2



Źródło: opracowanie własne na podstawie <http://geoserwis.gdos.gov.pl/mapy/>

Legenda: ■ Użytki ekologiczne ■ Rezerваты ■ Parki Krajobrazowe ■ Parki Narodowe ■ Obszar Chronionego Krajobrazu ■ Zespoły Przyrodniczo Krajobrazowe ■ Natura 2000 – obszary ptasie ■ Natura 200 Obszary siedliskowe ■ Stanowiska dokumentujące  Pomnik przyrody

⁶ klasa C (D2) – jeżeli stężenia zanieczyszczeń na terenie strefy przekraczają poziomy dopuszczalne, poziomy docelowe, poziomy celów długoterminowych (D2)



W związku z powyższymi danymi należy stwierdzić na analizowanym podobszarze rewitalizacji występują problemy środowiskowe. Analiza stanu środowiska wskazuje na potrzebę przeprowadzenia działań mających na celu m.in.:

- zmniejszenie emisji substancji szkodliwych do środowiska poprzez projekty parasolowe, modernizację oświetlenia, termomodernizację budynków itp.,
- zmniejszenie ilości azbestu pozostającego do utylizacji,
- edukację ekologiczną.

Sfera gospodarcza

Z danych GUS (stan na 31.12.2015r.) wynika, iż na podobszarze rewitalizacji nr 2 funkcjonowało w 2015r. 65 podmiotów wpisanych do rejestru REGON. W stosunku do roku 2014 liczba podmiotów spada o 4. Zdecydowana większość podmiotów to mikroprzedsiębiorstwa zatrudniające do 9 pracowników. Na podobszarze rewitalizacji znajduje się jedno gospodarstwo agroturystyczne.

Pośrednim wskaźnikiem postawy przedsiębiorczej jest dynamika rejestrowania nowych podmiotów w bazie REGON ogółem. Z roku na rok zauważalny jest spadek liczby nowo rejestrowanych podmiotów. W 2015 r. było to 5, podczas gdy dwa lata wcześniej w 2013r. 7.

Wyszczególnienie	2013	2014	2015	średnia wieloletnia
Gózd	4	3	2	3,0
Jęgrzna	3	2	3	2,7

Sfera funkcjonalno-przestrzenna/techniczna

Na podobszarze rewitalizacji nr 2 występuje niezadawalający dostęp do infrastruktury sportowej i edukacyjnej. Istnieje również potrzeba modernizacji remontu dróg przebiegających przez ten obszar wraz z modernizacją infrastruktury około drogowej. Poniższa tabela przedstawia stan bazy edukacyjnej znajdujący się na podobszarze rewitalizacji nr 2.

Tabela 47 Stan bazy – Zespół Szkół w Goździe

	Zespół Szkół w Goździe
Liczba sali lekcyjnych	SP – 7 PP - 2
Wyposażenie sali komputerowej	Zestawy komputerowe 12 szt., laptop, drukarka, wideoprojektor. Sprzęt z 2007r., 3
Wyposażenie sali gimnastycznej	Drabinki, ławeczki, podstawowy sprzęt sportowy
Sala multimedialna	0-jako odrębnej sali multimedialnej szkoła nie posiada natomiast 3 sale lekcyjne posiadają tablice multimedialne (brak sprzętu – zestawy komputerowe z 2006r. zostały wyeksploatowane)
Stołówka	Stołówka tylko na potrzeby przedszkola, przygotowuje żywienia na potrzeby 25 dzieci
Biblioteka	1-Księgozbiór stanowią lektury szkolne i inne zgodnie z zainteresowaniami uczniów. Stan księgozbioru 3.655 woluminów
Sala gimnastyczna	1-Sala wielkości 66m ² . Jest dostosowana do prowadzenia zajęć wychowania fizycznego




Boisko	1-Teren wydzielony z placu szkolnego, wyposażony w dwie metalowe bramki, nawierzchnia naturalna, powierzchnia 1260m ²
--------	--

Źródło: Urząd Gminy Łączna, stan na dzień 31.08.2016

POTRZEBY

Wśród najważniejszych potrzeb należy wymienić modernizację boiska sportowego oraz termomodernizację budynku szkoły, który jest w złym stanie technicznym. W budynku istnieje potrzeba wymiany instalacji centralnego ogrzewania, przeprowadzenia remontu sali gimnastycznej oraz wymiany podłogi na górnym korytarzu szkolnym. Modernizacji wymaga również ogrodzenie placówki. Szkoła posiada stary sprzęt komputerowy, który wymaga natychmiastowego odnowienia. Nowoczesny sprzęt multimedialny, komputerowy jest niezbędny. Część pomocy dydaktycznych, na których pracują nauczyciele jest zniszczona i należałoby je wymienić (m.in. zakupić pomocy do zajęć matematycznych, przyrodniczych i sportowych).

Zdjęcie 3 Boisko przy Zespole Szkół w Goździe – stan obecny



Fot. GRACZKOWSKI DOTACJE Sp. z o.o. (lipiec 2016)

Boisko przy szkole podstawowej w Goździe w chwili obecnej jest w złym stanie technicznym. Boisko należy rozbudować. Planowany zakres prac:

- rozbudowa obiektu sportowego – boiska piłkarskiego o wymiarach ca 28x53 [m], o nawierzchni sztucznej,
- zakup i montaż piłko chwytów,
- modernizacja ogrodzenia,
- wykonanie ciągów pieszych,
- wykonanie kanalizacji deszczowej z drenażem,
- aranżacja zieleni.

Teren, na którym znajduje się boisko jest objęty ustaleniami Miejscowego Planu Zagospodarowania Przestrzennego Gminy Łączna, przeznaczenie zgodnie z wypisem i wyrysem z miejscowego planu



zagospodarowania mającej na celu zaspokojenie potrzeb wspólnoty w polityce przestrzennej gminy do wielofunkcyjnego rozwoju.

Zdjęcie 4 Budynek Zespołu Szkół w Goździe wymaga termomodernizacji



Fot. GRACZKOWSKI DOTACJE Sp. z o.o. (lipiec 2016)

Zdjęcie 5 Dawna droga krajowa nr 7 – obecnie droga gminna przebiegająca m.in. przez teren sołectw Gózd



Fot. GRACZKOWSKI DOTACJE Sp. z o.o. (lipiec 2016)



Podobszar rewitalizacji nr 3 Łączna (fragment miejscowości), Osełków (fragment sołectwa) i Jaśle (fragment miejscowości)

Sfera społeczna

Analizując sferę społeczną wzięto m.in. pod uwagę dane dot. bezrobocia, ubóstwa, korzystania z pomocy Gminnego Ośrodka Pomocy Społecznej, a także niewystarczający dostęp mieszkańców do usług kulturowych, zdrowotnych itp.

Według danych UG w łącznej podobszar nr 3 zamieszkują 134 osoby (stan na 31.12.2015r.) Największą część społeczeństwa podobszaru rewitalizacji nr 3, 62,98% stanowi ludność w wieku produkcyjnym tj. w wieku zdolności do pracy. Wiek emerytalny osiągnęło 19,15% mieszkańców podobszaru. W wieku przedprodukcyjnym w roku 2015 podobszar rewitalizacji nr 3 zamieszkiwało 17,88% ogółu mieszkańców.

Na terenie podobszaru rewitalizacji nr 3 głównymi powodami udzielania pomocy i wsparcia przez Gminny Ośrodek Pomocy Społecznej w łącznej w 2015r. było długotrwała lub ciężka choroba, bezrobocie, bezradność w sprawach opiekuńczo – wychowawczych, niepełnosprawność. W poprzednich latach (2013-2014) powyższy ranking wyglądał podobnie. Powody udzielania pomocy i wsparcia według liczby rodzin korzystających z pomocy Gminnego Ośrodka Pomocy Społecznej w łącznej w latach 2014 -2015 r. przedstawiają się następująco:

- Pomoc w zakresie dożywiania w 2015r. otrzymało 21 dzieci w roku 2014 natomiast 35.
- W 2015r. zasiłek stały pobierało 7 osób, zasiłek celowy 20 osób, zasiłek okresowy 11 osób.
- Wzrosła liczba osób pobierających zasiłek z powodu bezrobocia zamieszkująca podobszar rewitalizacji. W roku 2015 było to 13 osób (o 3 osoby więcej niż w roku 2014).
- Na niezmiennym poziomie od kilku lata pozostaje liczba osób pobierających zasiłek z powodu ubóstwa, mieszkających na podobszarze rewitalizacji nr 3 - po 5 osoby w 2014r. i 2015r.,
- Z powodu niepełnosprawności z pomocy GOPS w 2015r. 18 osób.
- Nieznacznie zmalała liczba osób pobierających zasiłek z powodu długotrwałej lub ciężkiej choroby: 28 osób w 2014r. i 24 osób w 2015r.
- Nie zmieniła się w ostatnich latach liczba osób korzystających z pomocy z powodu bezradności w sprawach opiekuńczo-wychowawczych: po 35 osoby w 2014 i 2015r.,
- Z powodu alkoholizmu w 2015r. pomoc otrzymało 11 osób (względem roku 2014 nastąpił wzrost o 6 osób)

Bezrobocie

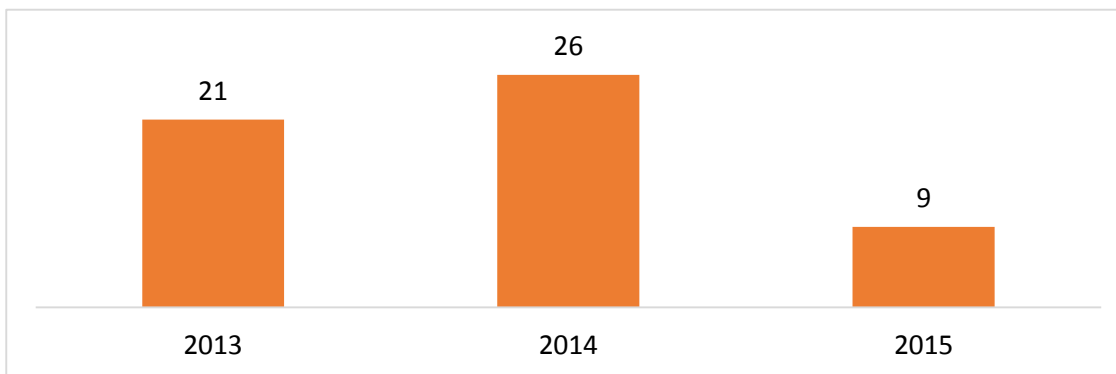
Bezrobocie jest to niemożność znalezienia pracy zarobkowej przez ludzi w wieku produkcyjnym, zdolnych i chętnych do pracy oraz aktywnie jej poszukujących. Według definicji bezrobotny to osoba, która pozostaje niezatrudniona, nie prowadzi własnej działalności gospodarczej i nie wykonuje żadnej pracy zarobkowej. Jednocześnie jest zdolna i gotowa do podjęcia zatrudnienia. Na podobszarze rewitalizacji nr 3 ilość osób bezrobotnych w ostatnich latach spada. W roku 2015 takich osób było 66, podczas gdy dwa lata wcześniej 94.

Przestępczość

Na podobszarze rewitalizacji nr 3 w ciągu 3 ostatnich lat popełniono aż 54 przestępstwa/wykroczenia. Pozytywnym zjawiskiem jest systematyczny spadek liczby przestępstw /wykroczeń. Poniższy wykres przedstawia dane dotyczące liczby przestępstw/wykroczeń popełnionych na podobszarze rewitalizacji nr 3 w latach 2013-2015r.



Wykres 4 Liczba przestępstw popełnionych na podobszarze rewitalizacji nr 3 w latach 2013-2015



Źródło: Komenda Policji w Suchedniowie

Na podobszarze rewitalizacji występuje również niezadawalający dostęp do usług medycznych, kulturowych.

Potencjał w obszarze społecznym

Na terenie podobszaru rewitalizacji nr 3 działają:

- Centrum Inicjatyw Lokalnych „Łączna”,
- Koło Gospodyń Wiejskich w Łącznej,
- Koło Gospodyń Wiejskich w Osełkowie.

Organizacje z terenu podobszaru rewitalizacji należy wspierać.

Jak wynika z powyższych danych na podobszarze rewitalizacji pojawiają się liczne problemy społeczne (m.in. bezrobocie, przestępczość, bezradność w sprawach opiekuńczo – wychowawczych, niepełnosprawność itp.). Należy zatem podjąć szereg kompleksowych i wieloaspektowych działań społecznych m.in. działań skierowanych do osób starszych, dzieci w wieku szkolnym, aby zniwelować lub zlikwidować występujące tu problemy. Istnieje również potrzeba wspierania i wykorzystywania potencjałów jakie drzemią na tym obszarze. Na podobszarze rewitalizacji działają stowarzyszenia, które należy wspierać.

Sfera środowiskowa

Na podobszarze rewitalizacji nr 3 występuje azbest, który jest szkodliwy dla zdrowia i życia ludzi.

- Łączna- pozostaje do utylizacji 13 623,25 kg azbestu,
- Osełków - pozostaje do utylizacji 15 690,00 kg.
- Dodatkowo na podobszarze rewitalizacji (Osełków, miejscowość Jaśle) nie ma kanalizacji co niekorzystnie wpływa na stan środowiska naturalnego.

Jakość powietrza na podobszarze rewitalizacji nr 3

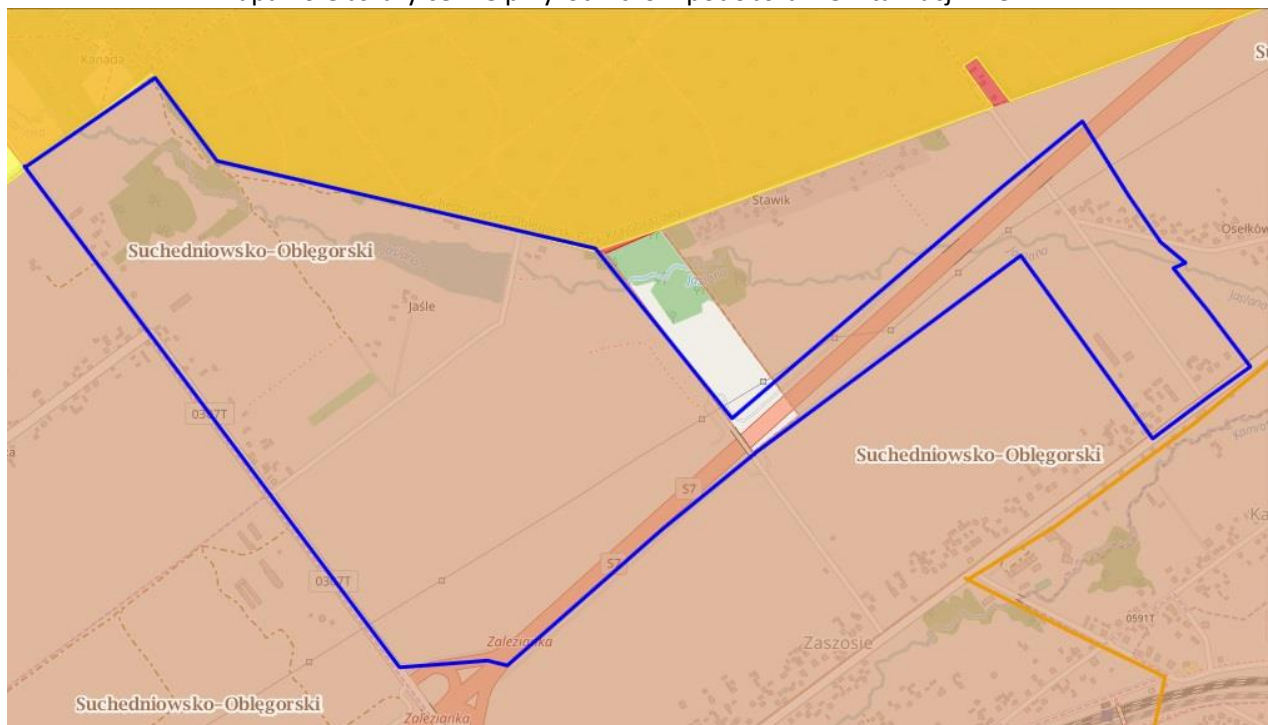
Zgodnie z przeprowadzoną przez Wojewódzki Inspektorat Ochrony Środowiska w Kielcach oceną jakości powietrza w województwie świętokrzyskim w 2015 roku obszar sfery świętokrzyskiej (do której należy Gmina Łączna) Strefa świętokrzyska uzyskała klasę C z powodu przekroczeń ponad dopuszczalną częstość stężeń 24- godzinnych pyłu PM10 oraz przekroczenia poziomu docelowego benzo(a)pirenu. Podobnie jak Kielce, ze względu na niedotrzymanie poziomu celu długoterminowego ozonu, strefa ta otrzymała klasę D⁷.

⁷ klasa C (D2) – jeżeli stężenia zanieczyszczeń na terenie strefy przekraczają poziomy dopuszczalne, poziomy docelowe, poziomy celów długoterminowych (D2)




Cały podobszar rewitalizacji nr 3 znajduje się w granicach Suchedniowsko – Oblegorskiego Obszaru Chronionego Krajobrazu.

Mapa 10 Obszary cenne przyrodniczo – podobszar rewitalizacji nr 3



Źródło: opracowanie własne na podstawie <http://geoserwis.gdos.gov.pl/mapy/>

Legenda: ■ Użytki ekologiczne ■ Rezerwaty ■ Parki Krajobrazowe ■ Parki Narodowe ■ Obszar Chronionego Krajobrazu ■ Zespoły Przyrodniczo Krajobrazowe ■ Natura 2000 – obszary ptasie ■ Natura 200 Obszary siedliskowe ■ Stanowiska dokumentujące  Pomnik przyrody

W związku z powyższymi danymi należy stwierdzić, iż na analizowanym obszarze występują problemy środowiskowe. Analiza stanu środowiska wskazuje na potrzebę przeprowadzenia działań mających na celu m.in.:

- zmniejszenie emisji substancji szkodliwych do środowiska poprzez:
 - realizację projektów tzw. parasolowych,
 - kompleksową modernizację oświetlenia ulicznego,
 - zwiększenie wykorzystania OZE,
 - budowę kanalizacji sanitarnej,
- zmniejszenie ilości azbestu pozostającego do utylizacji,
- edukację ekologiczną.

Sfera gospodarcza

Z danych GUS (stan na 31.12.2015r.) wynika, iż na podobszarze rewitalizacji nr 3 funkcjonowało w 2015r. 59 podmiotów wpisanych do rejestru REGON. W stosunku do roku 2013 liczba podmiotów spada aż o 12. Zdecydowana większość podmiotów to mikroprzedsiębiorstwa zatrudniające do 9 pracowników.

Pośrednim wskaźnikiem postawy przedsiębiorczej jest dynamika rejestrowania nowych podmiotów w bazie REGON ogółem. Z roku na rok zauważalny jest spadek liczby nowo rejestrowanych podmiotów. W 2015 r. było to 6, podczas gdy dwa lata wcześniej w 2013r. 9.



Sfera funkcjonalno – przestrzenna/techniczna

Na podobszarze rewitalizacji nr 3 istnieje potrzeba:

- ✓ przebudowy drogi gminnej 1516001 odcinek ok. 700 mb (sołectwo Łączna) w celu zwiększenia poziomu bezpieczeństwa;
- ✓ stworzenia odpowiedniego miejsca spotkań dla mieszkańców m.in. na festyny, koncerty, itp.;
- ✓ zbiornik znajdujący się w miejscowości Jaśle należy zagospodarować na cele turystyczno – rekreacyjne;
- ✓ termomodernizacji, remontu i doposażenia budynku wielofunkcyjnego w Łącznej wraz z zagospodarowaniem terenu wokół niego.

Zdjęcie 6 Droga dojazdowa do zbiornika wodnego w Jaśle wymaga modernizacji



Fot. GRACZKOWSKI DOTACJE Sp. z o.o. (lipiec 2016)

Zbiornik wodny w Jaśle koło Zalezianki to mały, retencyjno-rekreacyjny zbiornik, wybudowany na rzeźce Jaślance, dopływie rzeki Kamionki. Całkowita powierzchnia to 4.5ha lustra wody o głębokości ok.3

Zdjęcie 7 Zbiornik wodny w Jaśle wymaga zagospodarowania



Fot. GRACZKOWSKI DOTACJE Sp. z o.o. (lipiec 2016)



Podobszar rewitalizacji nr 4 Klonów (fragment sołectwa)

Sfera społeczna

Analizując sferę społeczną wzięto m.in. pod uwagę dane dot. bezrobocia, ubóstwa, liczby osób korzystających z pomocy Gminnego Ośrodka Pomocy Społecznej, a także niewystarczający dostęp i jakość usług edukacyjnych, kulturowych itp.

Według danych UG w łącznej podobszar rewitalizacji nr 4 zamieszkuje 101 osób (stan na 31.12.2015r.). Największą część społeczeństwa podobszaru 57,29% stanowi ludność w wieku produkcyjnym tj. w wieku zdolności do pracy. Wiek emerytalny osiągnęło 19,79% mieszkańców podobszaru. W wieku przedprodukcyjnym w roku 2015 podobszar zamieszkiwało 22,92% ogółu mieszkańców. Niepokojącym zjawiskiem na terenie podobszaru jest spadek liczby mieszkańców do 25 r. ż.

Na terenie podobszaru rewitalizacji głównymi powodami udzielania pomocy i wsparcia przez Gminny Ośrodek Pomocy Społecznej w łącznej w 2015r. było: bezrobocie, długotrwała lub ciężka choroba, niepełnosprawność. W poprzednich latach (2013-2014) powyższy ranking wyglądał podobnie. Powody udzielania pomocy i wsparcia według liczby rodzin korzystających z pomocy GOPS w latach 2014 -2015 r. przedstawiają się następująco:

- znaczna liczba rodzin i osób skorzystała w latach 2014-2015 ze wsparcia Gminnego Ośrodka Pomocy Społecznej: w 2014r.: 20 rodzin, 64 osoby; w 2015r.: 19 rodzin, 59 osób.
- Z pomocy w zakresie dożywiania dzieci w 2014r. skorzystało 14 osób, w 2015r. 11 osób.
- W 2015r. 2 osoby pobierało zasiłek stały, 6 osób zasiłek okresowy, zaś 9 – celowy.
- Nieco spadła liczba osób korzystających z pomocy GOPS z powodu bezrobocia: 14 osób w 2014r., 10 osób w 2015r.,
- W ostatnich latach nie zmieniła się liczba osób pobierających zasiłek z powodu ubóstwa: po 1 osobie w 2014r. i 2015r.
- Tak sama liczba osób uzyskała pomoc z tytułu niepełnosprawności w 2014 i 2015r. po 3 osoby.
- Nieco spadła liczba osób korzystających z pomocy GOPS z powodu długotrwałej lub ciężkiej choroby: 8 osób w 2014r. i 6 osób w 2015r.
- Tak sama liczba osób uzyskała pomoc z powodu bezradności w sprawach opiekuńczo-wychowawczych po 1 osobie w 2014r. i 2015r.
- Z powodu alkoholizmu w 2014r i 2015 wsparcie otrzymało 5 osób.

Bezrobocie

Bezrobocie na terenie podobszaru rewitalizacji nr 4 w ostatnich latach ulega ciągłym wahaniom. Bezrobocie na terenie Klonowa (na podstawie danych Powiatowego Urzędu Pracy na koniec roku):

- ✓ 2013r.: 17 osób,
- ✓ 2014r.: 19 osób,
- ✓ 2015r.: 17 osób 5,903% ogółu bezrobotnych na terenie gminy).

Przestępczość

Bezpieczeństwu publicznemu zagraża przestępczość, która jest zjawiskiem dynamicznym i, podobnie jak społeczeństwo, podlega rozwojowi. Choć stanowi margines życia społecznego poprzez swą intensywność i częstotliwość może mieć wpływ na formowanie się postaw i zachowań ludności oraz odciskać dotkliwie piętno na jej funkcjonowaniu. Liczba przestępstw popełnionych na terenie podobszaru rewitalizacji nr 4 w ciągu ostatnich 3 lat wygląda następująco:


- ✓ 2013: 4
- ✓ 2014: 0
- ✓ 2015: 2



Na podobszarze rewitalizacji występuje niezadawalający dostęp do usług medycznych, opiekuńczych, kulturowych. Podstawową opiekę zdrowotną mieszkańcom podobszaru rewitalizacji zapewnia Ośrodek Zdrowia w Łącznej. Stan techniczny budynku oraz sprzętu medycznego jest jednak niezadawalający. Starzejące się społeczeństwo wymusza m.in. zakup nowoczesnego sprzętu medycznego. Na obszarze występuje również niezadawalająca jakość i dostęp do usług kulturowych. Budynek po dawnej szkole podstawowej, który mógłby pełnić funkcje kulturowe jest w bardzo złym stanie technicznym.

Budynek po szkole w Kolonowie jest budynkiem drewniany. W budynku niegdyś mieściła się szkoła podstawowa. Użytkowany jest parter, poddasze budynku nie jest użytkowane ze względu na zły stan techniczny. Po likwidacji szkoły obiekt zaczął służyć lokalnej społeczności jako miejsce spotkań i integracji. W chwili obecnej stan budynku należy określić jako niezadawalający. W najbliższym czasie należy dokonać modernizacji dachu, elementów posadzki, zmodernizować instalacje elektryczną, wymienić drzwi wewnętrzne i zewnętrzne. Aby zmniejszyć koszty funkcjonowania obiektu jak również sprawić, aby jego funkcjonowanie było przyjazne środowisku należy zastosować pompę ciepła oraz dokonać prac termomodernizacyjnych. Obiekt należy również dostosować do osób niepełnosprawnych m.in. poprzez wykonanie podjazdu.

Zdjęcie 8 Schody prowadzące na poddasze



Źródło: Urząd Gminy w Łącznej




Zdjęcie 9 Poddasze w budynku w Klonowie



Źródło: Urząd Gminy w Łącznej

Zdjęcie 10 Sala na parterze



Źródło: Urząd Gminy w Łącznej



Potencjał w sferze społecznej:

- na terenie sołectwa działają stowarzyszenia – Koło Gospodyń i Gospodarzy Wiejskich w Klonowie oraz Koło Gospodyń Wiejskich w Klonowie

Jak wynika z powyższych danych na podobszarze rewitalizacji nr 4 pojawiają się liczne problemy społeczne (m.in. bezrobocie, długotrwała lub ciężka choroba, niepełnosprawność, niezadawalająca jakość usług społecznych – kulturowych, zdrowotnych, starzejące się społeczeństwo itp.). Należy zatem podjąć szereg kompleksowych i wieloaspektowych działań społecznych m.in. działań skierowanych do osób starszych, dzieci w wieku szkolnym, aby zniwelować lub zlikwidować występujące tu problemy. Istnieje również potrzeba wspierania i wykorzystywania potencjałów jakie drzemią na tym obszarze.

Sfera środowiskowa

Analizując sferę środowiskową wzięto pod uwagę w szczególności dane w zakresie przekroczenia standardów jakości środowiska, obecności odpadów stwarzających zagrożenie dla życia, zdrowia, ludzi bądź stanu środowiska. Na terenie Klonowa pozostaje do utylizacji 48 857,00 kg azbestu, co stanowi ponad 9,90% ogółu azbestu pozostającego do utylizacji na terenie całej gminy. Jakość powietrza na podobszarze również jest niezadawalająca a potwierdzają to m.in. przeprowadzone przez Wojewódzki Inspektorat Ochrony Środowiska w Kielcach badania jakości powietrza w województwie świętokrzyskim w 2015 roku, które wskazują, że obszar sfery świętokrzyskiej (do której należy Gmina Łączna) uzyskała klasę C z powodu przekroczeń ponad dopuszczalną częstość stężeń 24- godzinnych pyłu PM10 oraz przekroczenia poziomu docelowego benz(a)piranu. Podobnie jak Kielce, ze względu na niedotrzymanie poziomu celu długoterminowego ozonu, strefa ta otrzymała klasę D2⁸. Niezadawalającą jakość powietrza na podobszarze rewitalizacji potwierdzają również zebrane dane podczas tworzenia PGN dla gminy Łączna. Poniższa tabela przedstawia dane nt. emisji substancji szkodliwych do środowiska z budynku po byłej szkole w Klonowie. Termomodernizacja obiektu nie tylko wpłynie zatem pozytywnie na sferę społeczną, ale również środowiskową.

L.p.	Nazwa	EMISJA			Energia finalna [GJ]
		CO2 [Mg]	B(a)P [kg]	PM10 [Mg]	
1.	Budynek po szkole w Klonowie	5,68	0	0	25,2

Na podobszarze rewitalizacji nr 4 występują obszary cenne przyrodniczo są to:

- fragment Świętokrzyskiego Parku Narodowego - otulina,
- Obszar NATURA 2000 Łysogóry.


⁸ klasa C (D2)– jeżeli stężenia zanieczyszczeń na terenie strefy przekraczają poziomy dopuszczalne, poziomy docelowe, poziomy celów długoterminowych (D2)



Mapa 11 Obszary cenne przyrodniczo – podobszar rewitalizacji nr 4- Klonów- fragment sołectwa



Źródło: opracowanie własne na podstawie <http://geoserwis.gdos.gov.pl/mapy/>

Legenda: ■ Użytki ekologiczne ■ Rezerваты ■ Parki Krajobrazowe ■ Parki Narodowe ■ Obszar Chronionego Krajobrazu ■ Zespoły Przyrodniczo Krajobrazowe ■ Natura 2000 – obszary ptasie ■ Natura 200 Obszary siedliskowe ■ Stanowiska dokumentujące  Pomnik przyrody

W związku z powyższymi danymi należy stwierdzić na analizowanym podobszarze rewitalizacji występują problemy środowiskowe. Analiza stanu środowiska wskazuje na potrzebę przeprowadzenia działań mających na celu m.in.:

- zmniejszenie emisji substancji szkodliwych do środowiska poprzez projekty parasolowe, modernizację oświetlenia, termomodernizację budynków itp.,
- zmniejszenie ilości azbestu pozostającego do utylizacji,
- edukację ekologiczną.

Sfera gospodarcza

Z danych GUS wynika, iż w Klonowie funkcjonowało (na dzień 31.12.2015r) 16 podmiotów wpisanych do rejestru REGON. W stosunku do roku 2013 liczba podmiotów spada o 2. Zdecydowana większość podmiotów to mikroprzedsiębiorstwa zatrudniające do 9 pracowników.

Nazwa	ogółem		
	2013	2014	2015
Klonów	18	17	16

Potencjał przedsiębiorczości to nie tylko potencjał istniejących podmiotów gospodarczych, ale też potencjał postawy przedsiębiorczej wśród mieszkańców, a więc gotowość do podejmowania aktywności z własnej inicjatywy. Potencjał istniejących przedsiębiorstw jest pośrednim wskaźnikiem obrazującym lokalne szanse na znalezienie zatrudnienia. Natomiast od potencjału postawy przedsiębiorczej zależy gotowość do podejmowania ryzyka: przekwalifikowywania się, poszukiwania



lepszej pracy oraz podejmowania własnej działalności gospodarczej. Pośrednim wskaźnikiem postawy przedsiębiorczej jest dynamika rejestrowania nowych podmiotów w bazie REGON ogółem. Na podobszarze rewitalizacji nr 4 mieszkańcy niechętnie podejmują ryzyko w roku 2015 zarejestrowano tu tylko 2 podmioty.

Sfera funkcjonalno-przestrzennym

W celu zwiększenia dostępu do wysokiej jakości usług społecznych m.in. kulturowych należy zmodernizować budynek po byłej szkole i nadać mu nowe funkcje. W opisie obszaru społecznego przedstawiono stan techniczny obiektu. Budynek wymaga przeprowadzenia prac modernizacyjnych i termomodernizacyjnych. Obok budynku na działce należącej do gminy należy również wybudować amfiteatr wraz z ławkami parkowymi. Mieszkańcy podobszaru borykają się również z brakiem infrastruktury integracyjno – rekreacyjnej w tym celu należy zagospodarować obszar znajdujący się w centrum Kamionek na cele integracyjno – rekreacyjne (m.in. wybudować małą infrastrukturę, ławki, stoły, hamaki, miejsce na grilla itp.)

Zdjęcie 11 Istnieje potrzeba zagospodarowania turystyczne centrum sołectwa Klonów



Fot. GRACZKOWSKI DOTACJE Sp. z o.o. (lipiec 2016)

Aby zapewnić bezpieczeństwo mieszkańcom podobszaru rewitalizacji nr 4 należy zmodernizować część dróg wraz z infrastrukturą około drogową (modernizacja chodników oświetlenia).

Sfera techniczna

Budynek po byłej szkole w Kamionkach należy zmodernizować.



Zdjęcie 12 Budynek po byłej Szkole Podstawowej w Klonowie



Fot. GRACZKOWSKI DOTACJE Sp. z o.o. (lipiec 2016)

Podobszar rewitalizacji nr 5 Występa (fragment sołectwa)

Sfera społeczna

Według danych UG w łącznej podobszar rewitalizacji nr 5 zamieszkuje 112 osób (stan na 31.12.2015r.). Największą część społeczeństwa miasta 62,60% stanowi ludność w wieku produkcyjnym tj. w wieku zdolności do pracy. Wiek emerytalny osiągnęło 21,88% mieszkańców podobszaru. W wieku przedprodukcyjnym w roku 2015 podobszar zamieszkiwało 15,52% ogółu mieszkańców.

Na terenie podobszaru rewitalizacji nr 5 głównymi powodami udzielania pomocy i wsparcia przez Gminny Ośrodek Pomocy Społecznej w Łącznej w 2015r. było: bezrobocie, długotrwała lub ciężka choroba, niepełnosprawność. W poprzednich latach (2013-2014) powyższy ranking wyglądał podobnie. Powody udzielania pomocy i wsparcia według liczby rodzin korzystających z pomocy GOPS w latach 2014 -2015 r. przedstawiają się następująco:

- Z pomocy GOPS w roku 2015 skorzystało 14 rodzin, 38 osób, w 2014r.: 13 rodzin, 42 osoby.
- Z pomocy w zakresie dożywiania dzieci: po 6 osób w latach 2014-2015.
- W 2015r. 1 osoba pobierała zasiłek stały, 3 osoby zasiłek okresowy, zaś 4 – celowy.
- Z pomocy GOPS z powodu bezrobocia wsparcie w 2015r. otrzymały 4 osoby, zaś w roku 2014, 5 osób.
- Nie zmieniła się liczba osób pobierających zasiłek z tytułu ubóstwa: po 1 osobie w 2014r. i 2015r.
- Z powodu niepełnosprawności zarówno w 2015r. jak i 2014r. pomoc otrzymała 1 osoba.
- Nie zmieniła się liczba osób pobierających zasiłek z tytułu długotrwałej lub ciężkiej choroby: po 3 osoby w latach 2014-2015.
- Zwiększyła się liczba osób korzystających z pomocy z powodu alkoholizmu z 1 w 2014r. do 2 w roku 2015.



Bezrobocie

Bezrobocie i jego skutek w postaci degradacji ekonomicznej i społecznej dotyczą nie tylko samego bezrobotnego, ale wpływają też na jego najbliższe otoczenie. Bezrobocie na terenie podobszaru rewitalizacji w ostatnich latach ulega ciągłym wahaniom. Analizując dane dla całej gminy zauważyć można stopniowy spadek liczby osób bezrobotnych. Bezrobocie (na podstawie danych Powiatowego Urzędu Pracy na koniec roku), kształtowało się w ostatnich latach następująco:

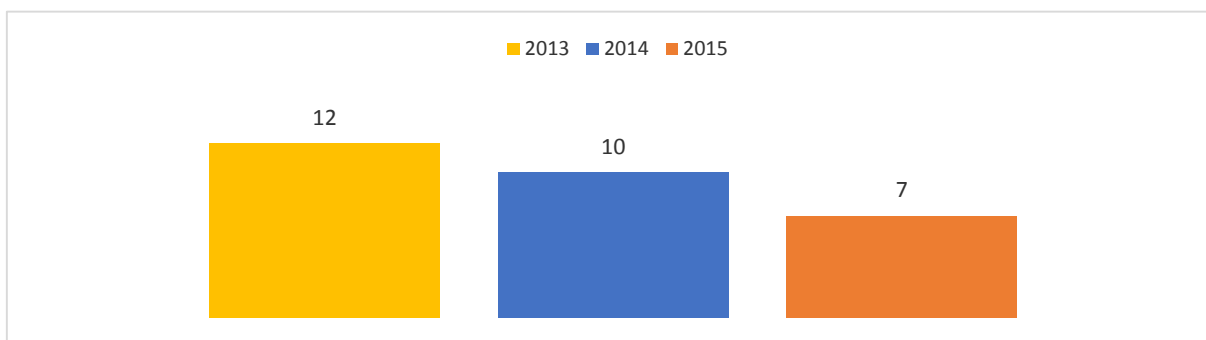
- ✓ 2013r.: 23 osoby,
- ✓ 2014r.: 26 osób,
- ✓ 2015r.: 24 osoby.

Przestępczość

Na podobszarze rewitalizacji nr 5 w ostatnich trzech latach popełniono 29 przestępstw:

- ✓ 2013: 12,
- ✓ 2014: 10,
- ✓ 2015: 7.

Wykres 5 liczba przestępstw/wykroczeń popełnionych na podobszarze rewitalizacji nr 5 w latach 2013-2015



Źródło: Komenda policji w Suchedniowie

Sfera środowiskowa

Na podobszarze rewitalizacji pozostało jeszcze do utylizacji 24 583,32 kg azbestu. Brakuje tu również kanalizacji co wpływa negatywnie na stan środowiska naturalnego.

Jakość powietrza na podobszarze rewitalizacji nr 5

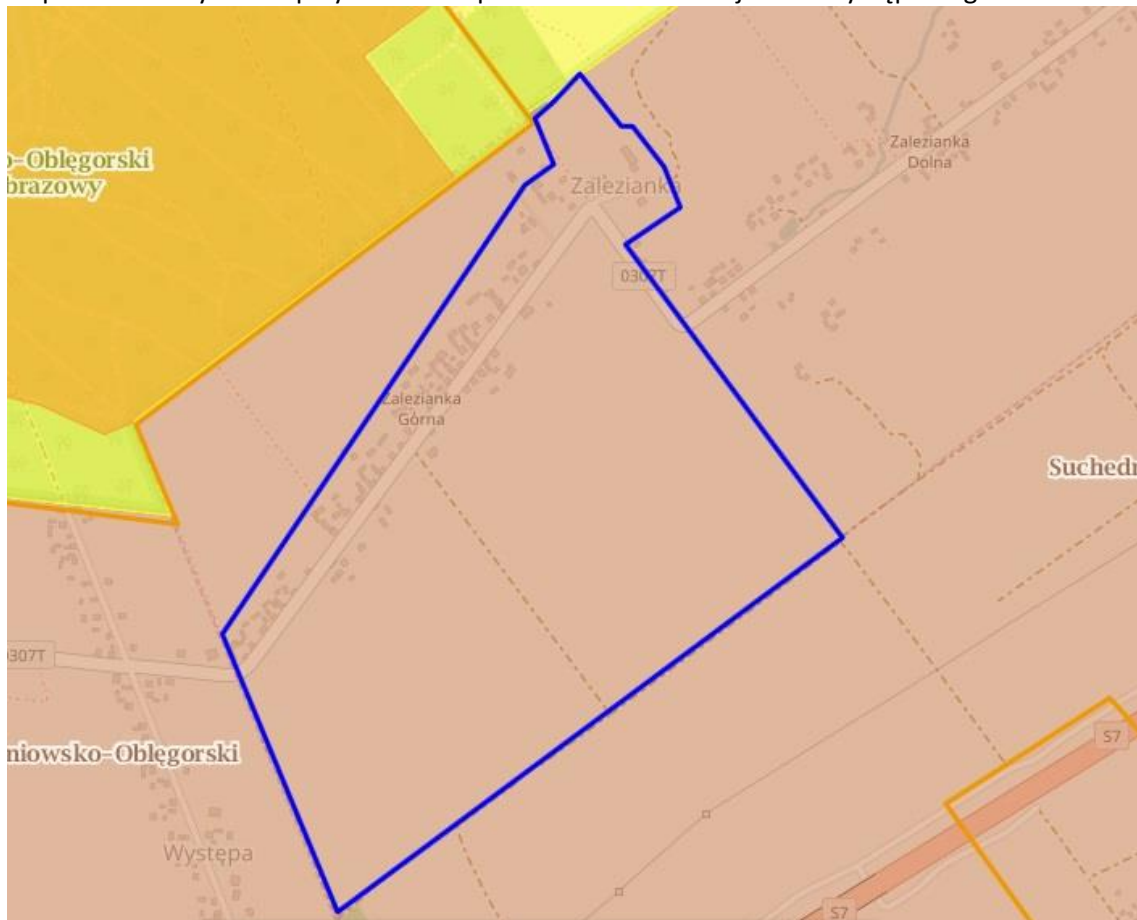
Zgodnie z przeprowadzoną przez Wojewódzki Inspektorat Ochrony Środowiska w Kielcach oceną jakości powietrza w województwie świętokrzyskim w 2015 roku obszar sfery świętokrzyskiej (do której należy Gmina Łączna) Strefa świętokrzyska uzyskała klasę C z powodu przekroczeń ponad dopuszczalną częstość stężeń 24- godzinnych pyłu PM10 oraz przekroczenia poziomu docelowego benz(a)pirenu. Podobnie jak Kielce, ze względu na niedotrzymanie poziomu celu długoterminowego ozonu, strefa ta otrzymała klasę D2⁹. Niezadawalającą jakość powietrza na podobszarze rewitalizacji potwierdzają również zebrane dane podczas tworzenia PGN dla gminy Łączna.

Cały podobszar rewitalizacji znajduje się w granicach Suchedniowsko-Oblegorskiego Obszaru Chronionego Krajobrazu


⁹ klasa C (D2) – jeżeli stężenia zanieczyszczeń na terenie strefy przekraczają poziomy dopuszczalne, poziomy docelowe, poziomy celów długoterminowych (D2)



Mapa 12 Obszary cenne przyrodniczo – podobszar rewitalizacji nr 5- Występa fragment sołectwa



Źródło: opracowanie własne na podstawie <http://geoserwis.gdos.gov.pl/mapy/>

Legenda: ■ Użytki ekologiczne ■ Rezerваты ■ Parki Krajobrazowe ■ Parki Narodowe ■ Obszar Chronionego Krajobrazu ■ Zespoły Przyrodniczo Krajobrazowe ■ Natura 2000 – obszary ptasie ■ Natura 200 Obszary siedliskowe ■ Stanowiska dokumentujące  Pomnik przyrody

W związku z powyższymi danymi należy stwierdzić na analizowanym podobszarze rewitalizacji występują problemy środowiskowe. Analiza stanu środowiska wskazuje na potrzebę przeprowadzenia działań mających na celu m.in.:

- zmniejszenie emisji substancji szkodliwych do środowiska poprzez projekty parasolowe, modernizację oświetlenia, termomodernizację budynków itp.,
- zmniejszenie ilości azbestu pozostającego do utylizacji,
- budowę kanalizacji,
- edukację ekologiczną.

Sfera gospodarcza

Z danych GUS (stan na 31.12.2015r.) na podobszarze rewitalizacji nr 5 funkcjonowało 16 podmiotów wpisane do rejestru REGON. W stosunku do roku 2013 liczba podmiotów wzrosła o 3. Zdecydowana większość podmiotów to mikroprzedsiębiorstwa zatrudniające do 9 pracowników. Na podobszarze rewitalizacji mieszkańcy niechętnie podejmują ryzyko. W ciągu ostatnich 3 lat powstały zaledwie 3 podmioty.

Sfera funkcjonalna – przestrzenna /techniczna

Na podobszarze rewitalizacji nr 5 istnieje potrzeba:

- Modernizacji dróg wraz z infrastrukturą towarzyszącą w celu zwiększenia bezpieczeństwa.



- Budowy infrastruktury sportowo-rekreacyjnej.
- Uporządkowania gospodarki ściekowej.
- Zachowania dziedzictwa kulturowego poprzez renowację odnowienie cennych historycznie kapliczek, krzyży przydrożnych.
- Budowy świetlicy wiejskiej.

Podobszar rewitalizacji nr 6 Zalezianka (fragment sołectwa)

Sfera społeczna

Na podobszarze rewitalizacji nr 6 zdiagnozowano kumulację negatywnych zjawisk społecznych m.in. marazm społeczny, bezrobocie, niepełnosprawność. Brakuje tutaj ładu przestrzennego, co obniża estetykę i funkcjonalność obszaru. Jednocześnie podobszar posiada potencjał, który w chwili obecnej jest niewykorzystywany.

Według danych UG w łącznej podobszar rewitalizacji nr 6 zamieszkuje 171 osób. Największą część społeczeństwa sołectwa 58,65% stanowi ludność w wieku produkcyjnym tj. w wieku zdolności do pracy. Wiek emerytalny osiągnęło 20,91% mieszkańców sołectwa. Ludność w wieku przedprodukcyjnym w 2015r. stanowiła 20,43% mieszkańców podobszaru.

Na terenie podobszaru rewitalizacji nr 6 głównymi powodami udzielania pomocy i wsparcia przez Gminny Ośrodek Pomocy Społecznej w łącznej w 2015r. było: bezrobocie, niepełnosprawność, długotrwała lub ciężka choroba. W poprzednich latach (2013-2014) powyższy ranking wyglądał podobnie. Powody udzielania pomocy i wsparcia według liczby osób korzystających z pomocy GOPS w latach 2014 -2015 r. przedstawiają się następująco:

- wzrasta zjawisko korzystania z pomocy społecznej - ogółem: w 2014r.: 26 rodzin, 83 osoby; w 2015r.: 30 rodzin, 93 osoby,
- w zakresie dożywiania dzieci: w 2014r. - 17, w 2015r. – 14,
- W 2015r. – 3 osoby pobierało zasiłek stały, 13 osób zasiłek okresowy, zaś 6 – celowy,
- Wzrosła liczba osób korzystających z pomocy z powodu bezrobocia. W roku 2015 z pomocy z tego tytułu skorzystało 15 osób, o dwie osoby więcej niż rok wcześniej.
- Nie zmieniła się liczba osób pobierających zasiłek z tytułu ubóstwa: po 1 osobie w 2014r. i 2015r.,
- Z powodu niepełnosprawności pomoc w 2015r. otrzymało 5 osób natomiast rok wcześniej 7 osób.
- Zwiększyła się liczba osób pobierających zasiłek z tytułu długotrwałej lub ciężkiej choroby: 9 osób w 2014r. i 12 osób w 2015r.,
- Zwiększyła się liczba osób korzystających z pomocy z powodu alkoholizmu z 1 w 2014r. do 3 w roku 2015.

Bezrobocie na terenie Zalezianki stopniowo maleje (na podstawie danych Powiatowego Urzędu Pracy na koniec roku):

- ✓ 2013r.: 31 osób,
- ✓ 2014r.: 37 osób,
- ✓ 2015r.: 28 osób.

Przestępczość

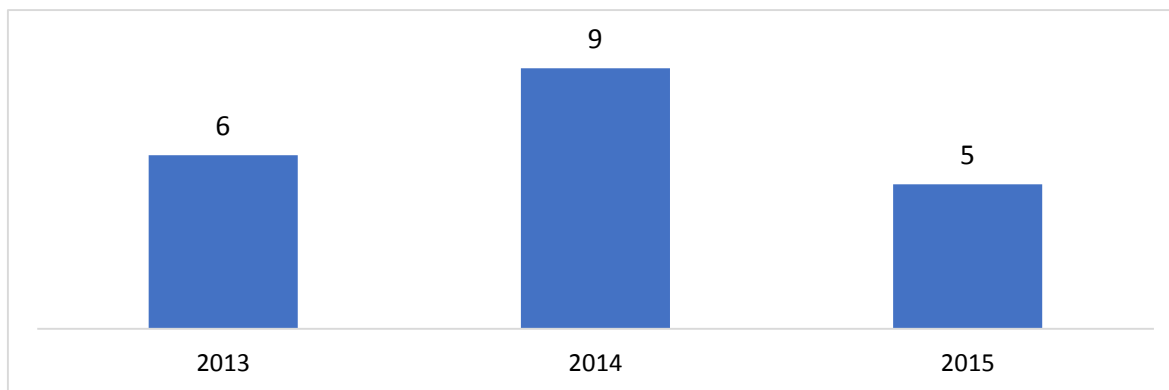
W latach 2013-2015 odnotowano 20 przestępstw na terenie Zalezianka (11,49% ogółu przestępstw na terenie gminy), w poszczególnych latach wyglądało to następująco:

- ✓ 2013: 6,
- ✓ 2014: 9,



✓ 2015: 5.

Wykres 6 Liczba przestępstw na podobszarze rewitalizacji nr 6 w latach 2013-2015



Źródło: opracowanie własne na podstawie danych z komisariatu Policji w Suchedniowi

Potencjał w sferze społecznej

Na podobszarze rewitalizacji działa Stowarzyszenie Rozwoju Społecznego „Zalezianka”, które jest organem prowadzącym dla miejscowej szkoły. Uczniowie z Zalesianki osiągają bardzo dobre wyniki w nauce. Szkołę należy doposażyć w nowoczesny sprzęt i pomoce dydaktyczne umożliwiające wprowadzenie nowych form zajęć m.in. metodą warsztatu, eksperymentu, zajęć w plenerze.

Tabela 48 Wyniki ze sprawdzianu 6 klasisty przeprowadzonego w roku szkolnym 2015/2016

L.p.	Szkoła	Część 1		język polski	matematyka	język angielski	
		Liczba zadających	wynik%	wynik%	wynik%	liczba zdających	wynik w%
1.	Szkoła Podstawowa im. Mieczysława Kowalskiego w Zaleziance	8	74,7	81,9	67,5	8	83,1

Źródło: Opracowanie własne na podstawie danych Okręgowej Komisji Egzaminacyjnej w Łodzi

Jak wynika z powyższych danych na podobszarze rewitalizacji pojawiają się liczne problemy społeczne (m.in. bezrobocie, niepełnosprawność itp.). Należy zatem podjąć szereg kompleksowych i wieloaspektowych działań społecznych, aby zniwelować lub zlikwidować występujące tu problemy. Istnieje również potrzeba wspierania i wykorzystywania potencjałów jakie drzemią na tym obszarze. Na terenie miasta działają stowarzyszenia, które należy wspierać.

Sfera środowiskowa

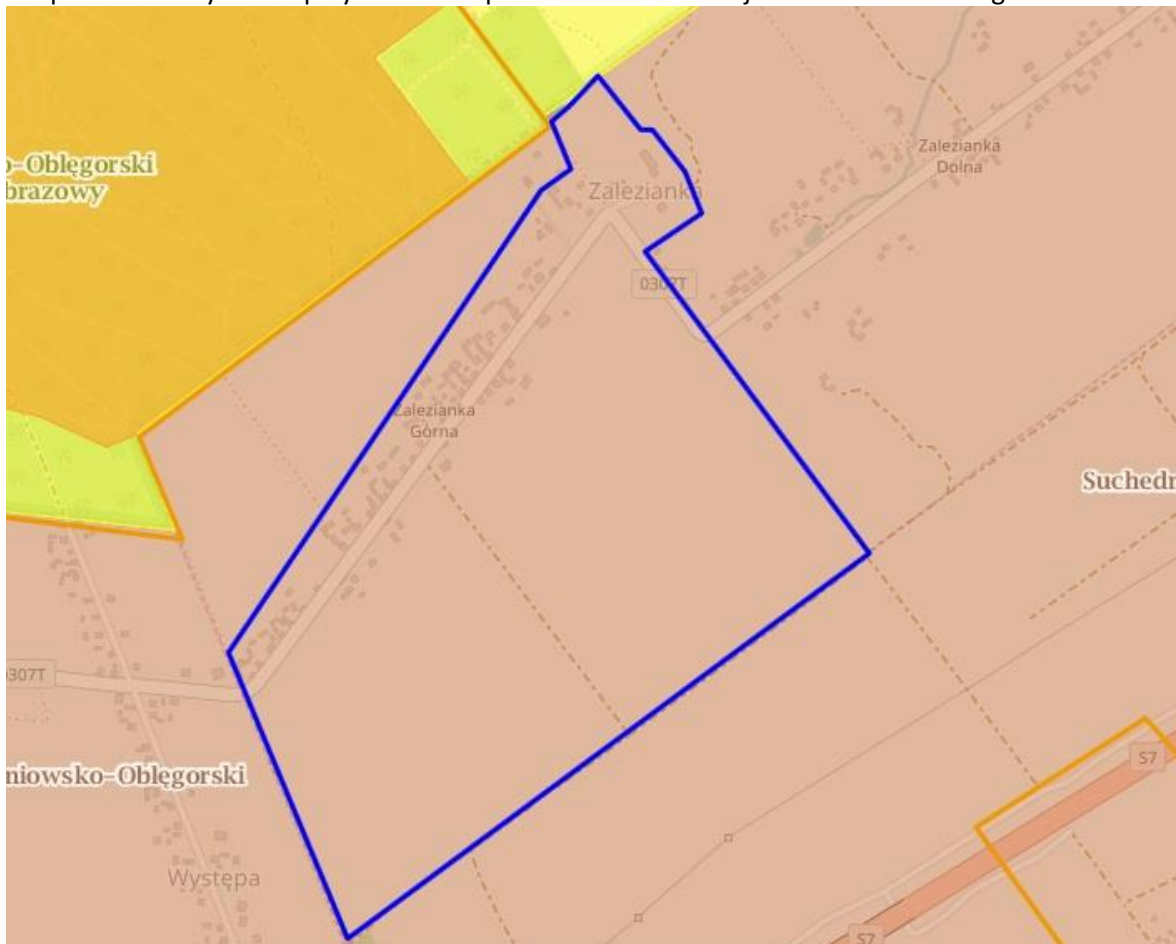
Na terenie podobszaru rewitalizacji nr 6 pozostaje do utylizacji 51 080,91 kg co stanowi 8,83 % ogółu azbestu pozostającego do utylizacji na terenie całej gminy. Na obszarze nie ma kanalizacji sanitarnej. Zgodnie z przeprowadzoną przez Wojewódzki Inspektorat Ochrony Środowiska w Kielcach oceną jakości powietrza w województwie świętokrzyskim w 2015 roku obszar sfery świętokrzyskiej (do której należy Gmina Łączna) Strefa świętokrzyska uzyskała klasę C z powodu przekroczeń ponad dopuszczalną częstość stężeń 24- godzinnych pyłu PM10 oraz przekroczenia poziomu docelowego benzo(a)pirenu. Podobnie jak Kielce, ze względu na niedotrzymanie poziomu celu długoterminowego




ozonu, strefa ta otrzymała klasę D2¹⁰. Niezadawalającą jakość powietrza na podobszarze rewitalizacji nr 6 potwierdzają również zebrane dane podczas tworzenia PGN dla gminy Łączna.

Cały podobszar rewitalizacji nr 6 znajduje się w granicach Suchedniowsko-Oblegorskiego Obszaru Chronionego Krajobrazu

Mapa 13 Obszary cenne przyrodniczo – podobszar rewitalizacji nr 6- Zależianka fragment sołectwa



Źródło: opracowanie własne na podstawie <http://geoserwis.gdos.gov.pl/mapy/>

Legenda: ■ Użytki ekologiczne ■ Rezerwy ■ Parki Krajobrazowe ■ Parki Narodowe ■ Obszar Chronionego Krajobrazu ■ Zespoły Przyrodniczo Krajobrazowe ■ Natura 2000 – obszary ptasie ■ Natura 200 Obszary siedliskowe ■ Stanowiska dokumentujące  Pomnik przyrody

W związku z powyższymi danymi należy stwierdzić na analizowanym podobszarze rewitalizacji występują problemy środowiskowe. Analiza stanu środowiska wskazuje na potrzebę przeprowadzenia działań mających na celu m.in.:

- zmniejszenie emisji substancji szkodliwych do środowiska poprzez projekty parasolowe, modernizację oświetlenia, termomodernizację budynków itp.,
- zmniejszenie ilości azbestu pozostającego do utylizacji,
- budowa kanalizacji,
- edukację ekologiczną.

¹⁰ klasa C (D2)– jeżeli stężenia zanieczyszczeń na terenie strefy przekraczają poziomy dopuszczalne, poziomy docelowe, poziomy celów długoterminowych (D2)



Sfera gospodarcza

Z danych GUS (stan na 31.12.2015r.) na podobozzarze rewitalizacji nr 6 funkcjonowało 26 podmiotów wpisane do rejestru REGON. W stosunku do roku 2013 liczba podmiotów spadała o 1. Zdecydowana większość podmiotów to mikroprzedsiębiorstwa zatrudniające do 9 pracowników. Na podobozzarze działa 1 gospodarstwo agroturystyczne.

Potencjał przedsiębiorczości to nie tylko potencjał istniejących podmiotów gospodarczych, ale też potencjał postawy przedsiębiorczej wśród mieszkańców, a więc gotowość do podejmowania aktywności z własnej inicjatywy. Potencjał istniejących przedsiębiorstw jest pośrednim wskaźnikiem obrazującym lokalne szanse na znalezienie zatrudnienia. Natomiast od potencjału postawy przedsiębiorczej zależy gotowość do podejmowania ryzyka: przekwalifikowywania się, poszukiwania lepszej pracy oraz podejmowania własnej działalności gospodarczej. Pośrednim wskaźnikiem postawy przedsiębiorczej jest dynamika rejestrowania nowych podmiotów w bazie REGON ogółem. Na podobozzarze rewitalizacji mieszkańcy niechętnie podejmują ryzyko. W ciągu ostatnich 3 lat powstało zaledwie 7 podmioty.

Wyszczególnienie	2013	2014	2015	średnia wieloletnia
Zalezianka	2	2	3	2,3

Sfera funkcjonalno-przestrzenna/techniczna

Na podobozzarze rewitalizacji nr 6 istnieje potrzeba:

- ✓ modernizacji dróg wraz z infrastrukturą około drogową,
- ✓ budowy kanalizacji,
- ✓ modernizacji boiska przy Szkole Podstawowej w Zaleziance.

Tabela 49 Stan bazy – Szkoła Podstawowa w Zaleziance

	Szkoła Podstawowa w Zaleziance
Liczba sali lekcyjnych	9
Wyposażenie sali komputerowej	7 komputerów (sprzęt używany), rzutnik multimedialny przenośny
Wyposażenie sali gimnastycznej	Dwa kosze, drewniany przenośny zestaw do ćwiczeń, stół do tenisa stołowego, piłkarzami,
Sala multimedialna	brak
Stołówka	1-Posiłki przygotowywane dla wszystkich uczniów szkoły (oddział przedszkolny i SP).
Biblioteka	1-Pozycje w bibliotece szkolnej zgodne z kanonem lektur oraz zainteresowaniami uczniów.
Sala gimnastyczna	1-Podstawowe wyposażenie sportowe
Boisko	Do remontu-niedopuszczone do użytku

Źródło: Urząd Gminy Łączna, stan na dzień 31.08.2016

POTRZEBY

Wśród najważniejszych potrzeb należy wymienić remont boiska sportowego oraz termomodernizację budynku szkoły. W szkole należy wymienić sprzęt komputerowy, zakupić tablicę interaktywną,



rzutnik, który umożliwi prowadzenie zajęć w sposób ciekawy i różnorodny. Istnieje również potrzeba zakupu dodatkowych nowoczesnych pomocy dydaktycznych do prowadzenia zajęć (m.in. kserokopiarki, drukarki), oraz zakup wyposażenia do sali lekcyjnych (mebli, ławek, krzesełek). W placówce konieczne jest przeprowadzenie remontu sali gimnastycznej oraz wymiany podłogi. Biblioteka szkolna wymaga doposażenia. Niezbędny jest zakup dla nauczycieli komputera oraz sprzętu drukując – kopiującego.

Zdjęcie 13 Boisko przy Szkole Podstawowej w Zaleziance wymaga modernizacji



Fot. GRACZKOWSKI DOTACJE Sp. z o.o. (lipiec 2016)

Zdjęcie 14 Droga powiatowa przebiegająca przez teren sołectwa Zalezianka wymaga modernizacji



Fot. GRACZKOWSKI DOTACJE Sp. z o.o. (lipiec 2016)



Zdjęcie 15 Istnieje potrzeba termomodernizacji budynku Szkoły Podstawowej w Zaleziance



Fot. GRACZKOWSKI DOTACJE Sp. z o.o. (lipiec 2016)

Podobszar rewitalizacji nr 7 Zagórze (fragment sołectwa)

Sfera społeczna

Analizując sferę społeczną wzięto m.in. pod uwagę dane dot. bezrobocia, ubóstwa, korzystania z pomocy Gminnego Ośrodka Pomocy Społecznej, a także niewystarczający dostęp mieszkańców do usług edukacyjnych itp.

Według danych UG w łącznej podobszar rewitalizacji nr 7 zamieszkuje 173 osób (stan na 31.12.2015r.) Największą część społeczeństwa podobszaru 62,53% stanowi ludność w wieku produkcyjnym tj. w wieku zdolności do pracy. Wiek emerytalny osiągnęło 17,80% mieszkańców podobszaru. W wieku przedprodukcyjnym w roku 2015 podobszar rewitalizacji nr 7 zamieszkiwało 19,67% ogółu mieszkańców.

Na terenie podobszaru rewitalizacji nr 7 głównymi powodami udzielania pomocy i wsparcia przez Gminny Ośrodek Pomocy Społecznej w łącznej w 2015r. było: bezrobocie, długotrwała lub ciężka choroba, niepełnosprawność. W poprzednich latach (2013-2014) powyższy ranking wyglądał podobnie. Powody udzielania pomocy i wsparcia według liczby rodzin korzystających z pomocy GOPS w latach 2014 -2015 r. przedstawiają się następująco:

- Wzrosła liczba rodzin objętych pomocą w 2014r.: 27 rodzin, 86 osób; w 2015r.: 34 rodziny, 105 osób,
- Pomocą w zakresie dożywiania dzieci objętych pomocą było w 2014r. – 16 dzieci, w 2015r. – 15 dzieci,
- Wzrosła liczba osób pobierających zasiłek z powodu bezrobocia zamieszkująca podobszar rewitalizacji. W roku 2015 było to aż 23 osoby (o 19 osób więcej niż w roku 2014).
- Na niezmiennym poziomie od kilku lata pozostaje liczba osób pobierających zasiłek z powodu ubóstwa, mieszkających na podobszarze rewitalizacji - po 2 osoby w 2014r. i 2015r.,
- Z powodu niepełnosprawności z pomocy GOPS w 2015r. skorzystały 3 osoby, to o 1 więcej niż rok wcześniej.
- Nie zmieniła się w ostatnich latach również liczba osób korzystających z pomocy z powodu długotrwałej lub ciężkiej choroby po 3 osoby w 2014r. i 2015r.,
- Podobnie ma się w przypadku udzielania wsparcia z powodu bezradności w sprawach opiekuńczo-wychowawczych: po 3 osoby w 2014r. i 2015r.
- Z tytułu alkoholizmu wsparcie otrzymały: 2 osoby w 2014r. i 3 osoby w 2015r.



Bezrobocie

Bezrobocie i jego skutek w postaci degradacji ekonomicznej i społecznej dotyczą nie tylko samego bezrobotnego, ale wpływają też na jego najbliższe otoczenie. Szkodliwe skutki psychospołeczne – frustracja, stres, alienacja społeczna powodują konflikty interpersonalne w najbliższym otoczeniu bezrobotnego i jego rodziny. Bezrobocie na terenie podobszaru rewitalizacji w ostatnich latach ulega wzrosła. Bezrobocie na terenie Zagórza (na podstawie danych Powiatowego Urzędu Pracy na koniec roku) wygląda następująco:

- ✓ 2013r.: 48 osób,
- ✓ 2014r.: 33 osoby
- ✓ 2015r.: 40 osób.

Bezpieczeństwo

Bezpieczeństwu publicznemu zagraża przestępczość, która jest zjawiskiem dynamicznym i, podobnie jak społeczeństwo, podlega rozwojowi. Choć stanowi margines życia społecznego poprzez swą intensywność i częstotliwość może mieć wpływ na formowanie się postaw i zachowań ludności oraz odciskać dotkliwie piętno na jej funkcjonowaniu. Jeżeli chodzi o przestępczość to w ostatnich latach zauważalny jest spadek przestępstw i wykroczeń popełnianych na podobszarze rewitalizacji nr 7. W latach 2013-2015 odnotowano niewielką ilość przestępstw/ wykroczeń, zaledwie 7.

Jak wynika z powyższych danych na podobszarze rewitalizacji pojawiają się liczne problemy społeczne (m.in. bezrobocie, niepełnosprawność itp.). Należy zatem podjąć szereg kompleksowych i wieloaspektowych działań społecznych, aby zniwelować lub zlikwidować występujące tu problemy. Istnieje również potrzeba wspierania i wykorzystywania potencjałów jakie drzemią na tym obszarze. Na terenie miasta działają stowarzyszenia, które należy wspierać.

Sfera środowiskowa

Na podobszarze rewitalizacji nr 7 pozostało jeszcze 69 479,56 kg azbestu do utylizacji. Podobszar rewitalizacji nie jest skanalizowany co wpływa negatywnie na stan środowiska.

Jakość powietrza na podobszarze rewitalizacji nr 7

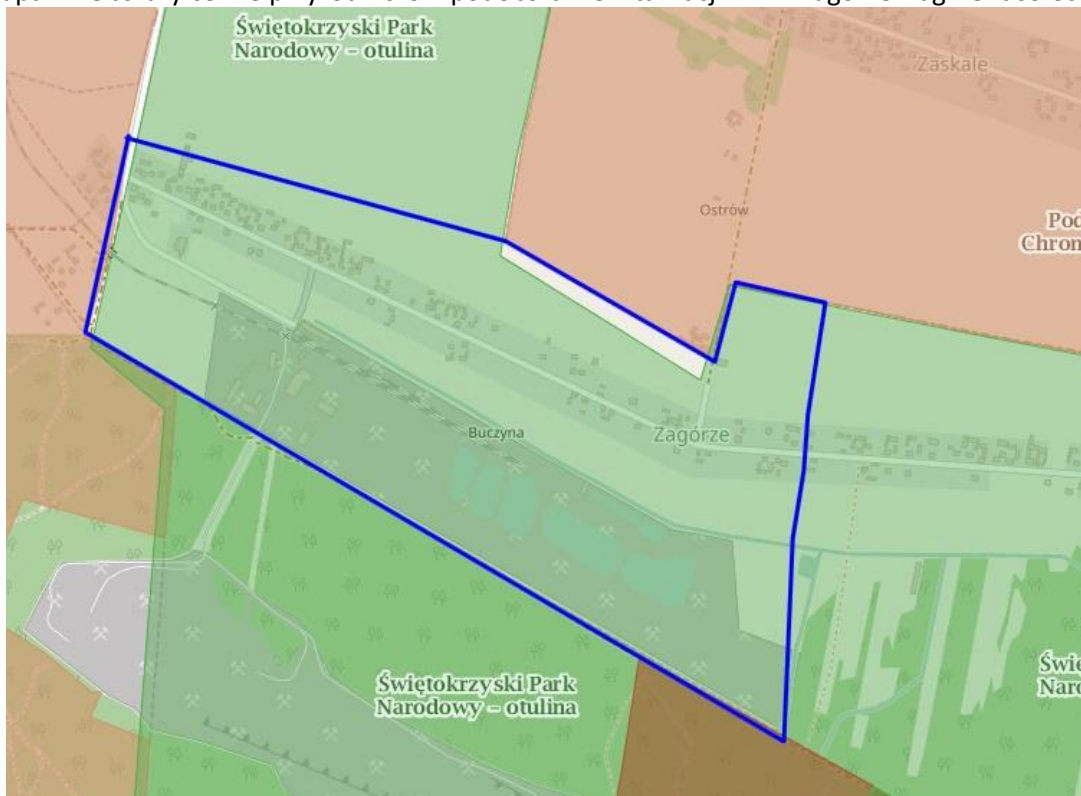
Podobnie jak na pozostałych podobszarach stan powietrza również jest niezadawalający. Zgodnie z przeprowadzoną przez Wojewódzki Inspektorat Ochrony Środowiska w Kielcach oceną jakości powietrza w województwie świętokrzyskim w 2015 roku obszar sfery świętokrzyskiej (do której należy Gmina Łączna) Strefa świętokrzyska uzyskała klasę C z powodu przekroczeń ponad dopuszczalną częstość stężeń 24- godzinnych pyłu PM10 oraz przekroczenia poziomu docelowego benzo(a)pirenu. Podobnie jak Kielce, ze względu na niedotrzymanie poziomu celu długoterminowego ozonu, strefa ta otrzymała klasę D2¹¹.

Cały podobszar rewitalizacji znajduje się w granicach Świętokrzyskiego Parku Narodowego - otulina


¹¹ klasa C (D2)– jeżeli stężenia zanieczyszczeń na terenie strefy przekraczają poziomy dopuszczalne, poziomy docelowe, poziomy celów długoterminowych (D2)



Mapa 14 Obszary cenne przyrodniczo – podobszar rewitalizacji nr 7 - Zagórze fragment sołectwa



Źródło: opracowanie własne na podstawie <http://geoserwis.gdos.gov.pl/mapy/>

Legenda: ■ Użytki ekologiczne ■ Rezerваты ■ Parki Krajobrazowe ■ Parki Narodowe ■ Obszar Chronionego Krajobrazu ■ Zespoły Przyrodniczo Krajobrazowe ■ Natura 2000 – obszary ptasie ■ Natura 200 Obszary siedliskowe ■ Stanowiska dokumentujące  Pomnik przyrody

W związku z powyższymi danymi należy stwierdzić na analizowanym podobszarze rewitalizacji występują problemy środowiskowe. Analiza stanu środowiska wskazuje na potrzebę przeprowadzenia działań mających na celu m.in.:

- zmniejszenie emisji substancji szkodliwych do środowiska poprzez:
 - realizację projektów tzw. parasolowych,
 - kompleksową modernizację oświetlenia ulicznego,
 - zwiększenie wykorzystania OZE,
- zmniejszenie ilości azbestu pozostającego do utylizacji,
- budowę kanalizacji sanitarnej,
- edukację ekologiczną.

Sfera gospodarcza

Z danych GUS (stan na 31.12.2015r.) na podobszarze rewitalizacji nr 7 funkcjonowały 33 podmioty wpisane do rejestru REGON. W stosunku do roku 2013 liczba podmiotów wzrosła o 6. Zdecydowana większość podmiotów to mikroprzedsiębiorstwa zatrudniające do 9 pracowników.

Potencjał przedsiębiorczości to nie tylko potencjał istniejących podmiotów gospodarczych, ale też potencjał postawy przedsiębiorczej wśród mieszkańców, a więc gotowość do podejmowania aktywności z własnej inicjatywy. Potencjał istniejących przedsiębiorstw jest pośrednim wskaźnikiem obrazującym lokalne szanse na znalezienie zatrudnienia. Natomiast od potencjału postawy przedsiębiorczej zależy gotowość do podejmowania ryzyka: przekwalifikowywania się, poszukiwania lepszej pracy oraz podejmowania własnej działalności gospodarczej. Pośrednim wskaźnikiem postawy




przedsiębiorczej jest dynamika rejestrowania nowych podmiotów w bazie REGON ogółem. W ciągu ostatnich 3 lat powstało tu 13 podmiotów.

Sfera funkcjonalno-przestrzenna/techniczna

Na podobszarze rewitalizacji nr 7 istnieje potrzeba modernizacji budynku po starej szkole w celu zwiększenia dostępu do infrastruktury kultury i rozszerzeniu oferty kulturowej.

Zdjęcie 16 Budynek po byłej szkole w Zagórzu obecnie pełniący funkcje kulturalne



Fot. GRACZKOWSKI DOTACJE Sp. z o.o. (lipiec 2016)

- istnieje potrzeba modernizacji dróg przebiegających przez teren sołectwa.
- Istnieje potrzeba budowy kanalizacji sanitarnej
- Budynek po byłej szkole wymaga prac remontowych, termomodernizacyjnych.

Zdjęcie 17 Droga w Zagórze wymaga pilne modernizacji



Fot. GRACZKOWSKI DOTACJE Sp. z o.o. (lipiec 2016)



5 Zasięg przestrzenny obszaru/podobszarów rewitalizacyjnych

Podobszary rewitalizacji zostały wyznaczone w oparciu o pogłębioną diagnozę czynników i zjawisk kryzysowych. W ramach procesu delimitacji szczególnej analizie poddano występowanie negatywnych zjawisk społecznych na terenie poszczególnych jednostek terytorialnych (w szczególności wzięto pod uwagę dane z GOPS w Łącznej dotyczące liczby osób/rodzin otrzymujących wsparcie zarówno rzeczowe, jak i finansowe. Analizowano dane dotyczące liczby osób/rodzin pobierających zasiłki z powodu bezrobocia, ubóstwa, niepełnosprawności, bezradności w sprawach opiekuńczo wychowawczych dane dotyczące liczby dzieci objętych bezpłatnym dożywianiem itp. Wnikliwej analizie poddano również dane z PUP dotyczące bezrobocia. Analizując sferę społeczną wzięto dodatkowo pod uwagę sytuację demograficzną w poszczególnych sołectwach w tym w szczególności dane nt. liczby osób powyżej 61 roku życia, liczby osób młodych do 25 roku życia zamieszkujących poszczególne jednostki administracyjne. Podobszary które zostały wytypowane do rewitalizacji charakteryzują się występowaniem negatywnych zjawisk społecznych oraz negatywnych zjawisk w co najmniej jednej z następujących sfer:

- gospodarczej (w szczególności w zakresie niskiego stopnia przedsiębiorczości, słabej kondycji lokalnych przedsiębiorstw)
- środowiskowej (w szczególności w zakresie przekroczenia standardów jakości środowiska, obecności odpadów stwarzających zagrożenie dla życia, zdrowia, ludzi bądź stanu środowiska),
- przestrzenno-funkcjonalnej (w szczególności w zakresie niewystarczającego wyposażenia w infrastrukturę techniczną i społeczną, braku dostępu do podstawowych usług lub ich niskiej jakości, niedostosowania rozwiązań urbanistycznych do zmieniających się funkcji obszaru, niskiego poziomu obsługi komunikacyjnej, deficytu lub niskiej jakości terenów publicznych),
- technicznej (w szczególności w zakresie degradacji stanu technicznego obiektów budowlanych, w tym o przeznaczeniu mieszkaniowym, oraz braku funkcjonowania rozwiązań technicznych umożliwiających efektywne korzystanie z obiektów budowlanych, w szczególności w zakresie energooszczędności i ochrony środowiska).

Zgodnie z metodologią podaną w rozdziale 3 do rewitalizacji wytypowano **siedem podobszarów**.

Dla wyznaczenia zasięgu podobszarów rewitalizacji kierowano się następującymi przesłankami:

1. na podobszarach tych zidentyfikowano wysokie natężenie negatywnych zjawisk w sferze społecznej oraz gospodarczej, przestrzenno -funkcjonalnej, technicznej i środowiskowej,
2. obszary te jednocześnie mają istotne strategiczne znaczenie dla rozwoju gminy,
3. wybór podobszarów uzyskał całkowitą akceptację zarówno władz gminy jak i akceptację społeczną.

Podobszary rewitalizacji obejmują 639,26 ha co stanowi 10,41% powierzchni gminy i zamieszkiwane są przez 1522 osób (tj. 28,98% mieszkańców gminy). Obszar ten spełnia kryteria jakie zostały określone w Wytycznych Ministra Infrastruktury i Rozwoju w zakresie rewitalizacji w programach operacyjnych na lata 2014–2020 „Program rewitalizacji łącznie nie obejmuje więcej niż 20% powierzchni gminy i dotyczy liczby ludności nie większej niż 30% jej mieszkańców”. Poniżej przedstawiono mapy obrazujące podobszary rewitalizacji.

Tabela 50 Delimitacja podobszarów rewitalizacji ze względu na limit liczby mieszkańców

Liczba mieszkańców Gminy Łączna - stan na 31.12.2015r.	5252
Limit liczby mieszkańców na podobszarach rewitalizacji	28,98%
Max. liczba mieszkańców w rewitalizacji	1522

Źródło: opracowanie własne



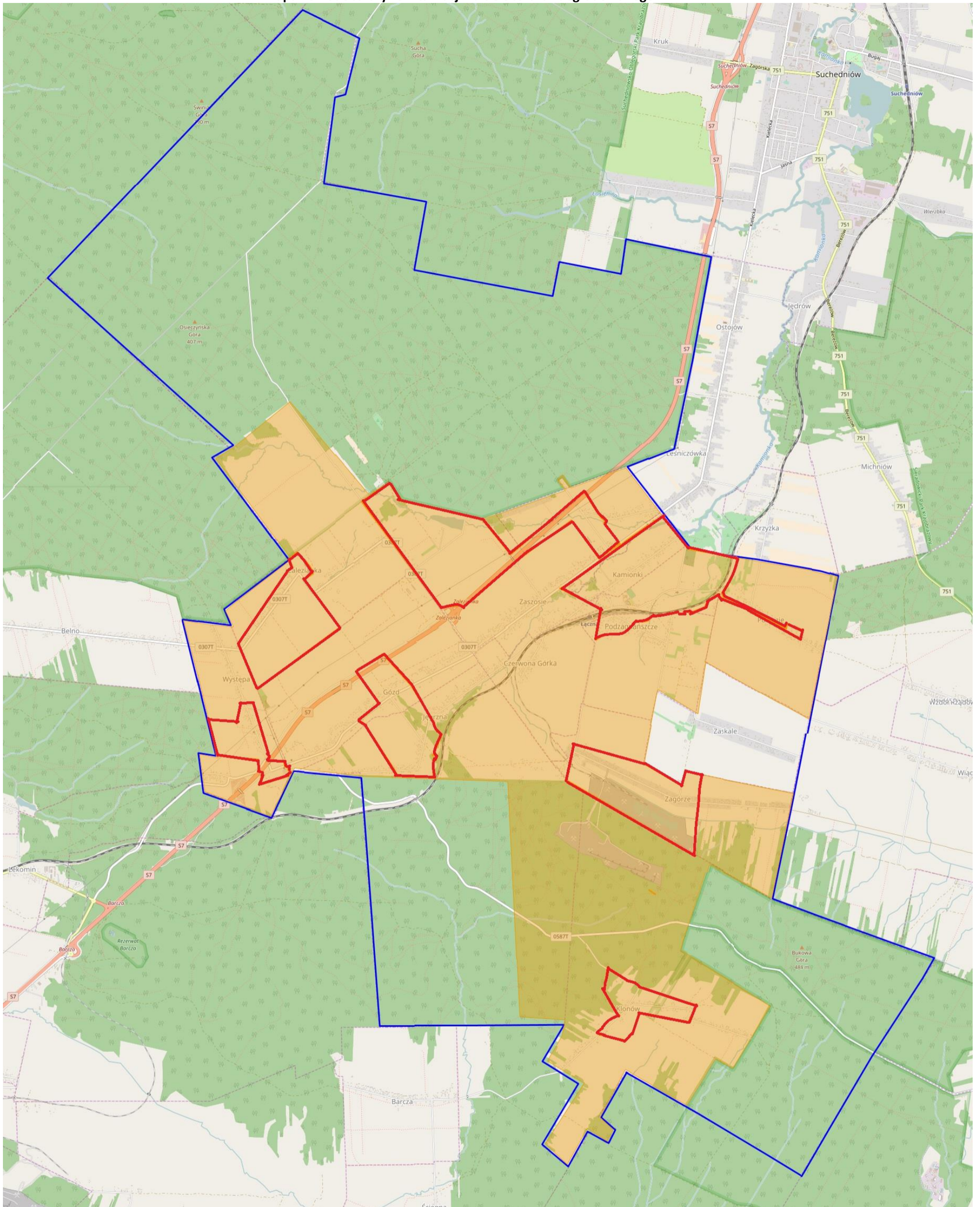
Tabela 51 Delimitacja podobszarów rewitalizacji ze względu na liczbę mieszkańców i powierzchnię

DELIMITACJA ZE WZGLĘDU NA LICZBĘ MIESZKAŃCÓW I POWIERZCHNIĘ			
	Opis podobszaru	Liczba mieszkańców podobszaru	podobszar w ha
1.	Czerwona Górka (fragment sołectwa), Kamionki (całe sołectwo), Podzagnańszcze (fragment sołectwa), Podłazie (fragment sołectwa)	667	147
2.	Jęgrzna (fragment sołectwa) i Gózd (fragment sołectwa)	164	80
3.	Łączna (fragment miejscowości), Osełków (fragment sołectwa) i Jaśle (fragment miejscowości)	134	155
4.	Klonów (fragment sołectwa)	101	39,69
5.	Występa (fragment sołectwa)	112	35,43
6.	Zalezianka (fragment sołectwa)	171	82,96
7.	Zagórze (fragment sołectwa)	173	99,18
	Razem	1522	639,26
	% do ogółu mieszkańców/powierzchni gminy	28,98%	10,41%




Źródło: opracowanie własne



Mapa 15 Podobszary rewitalizacji na tle obszaru zdegradowanego

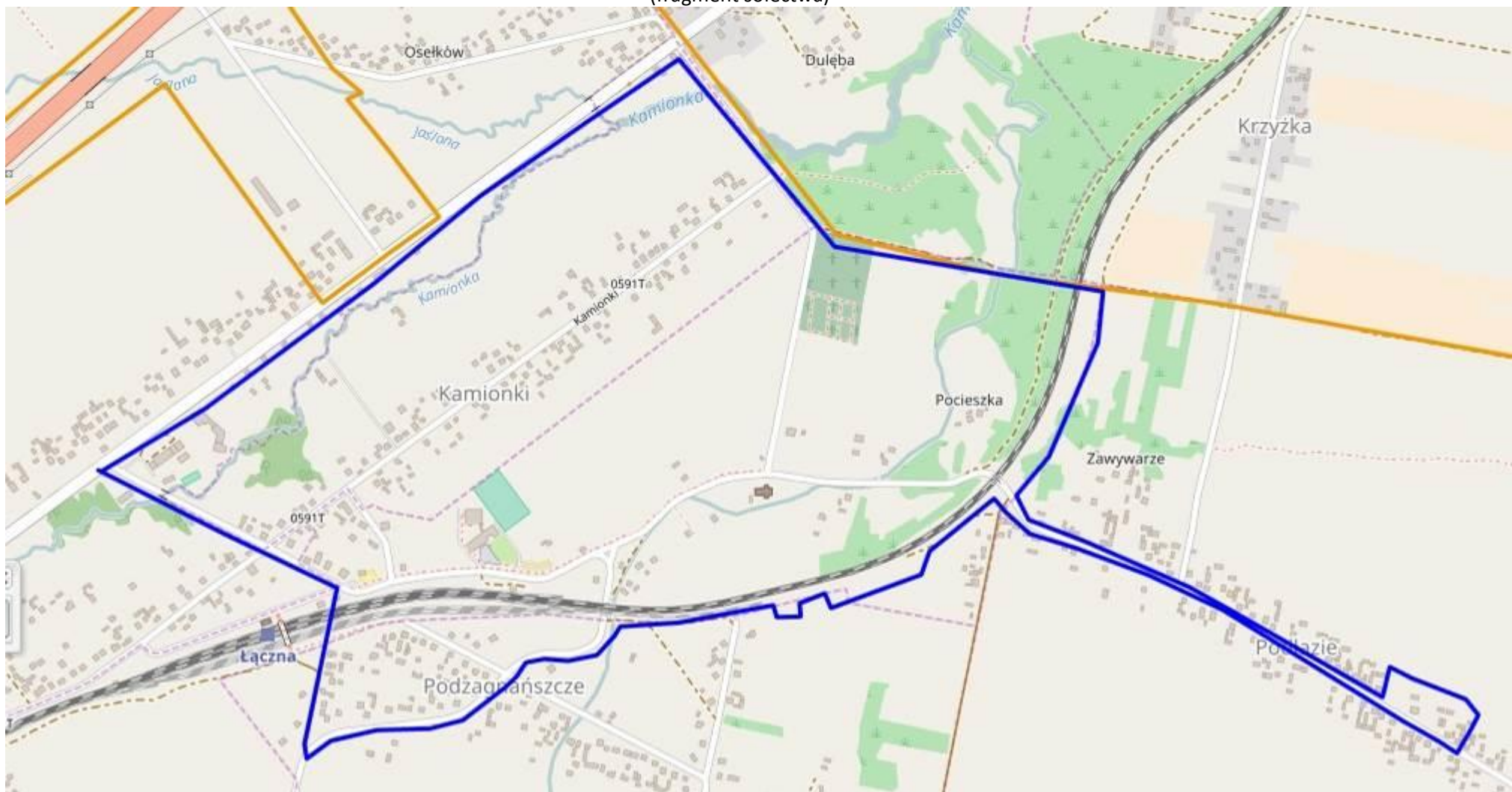


Źródło: opracowanie własne na podstawie geoserwis.gov.pl

- Legenda:
-  granica gminy
 -  obszar zdegradowany
 -  granice podobszarów rewitalizacji



Mapa nr 1 Podobszar rewitalizacji nr 1 - Czerwona Górka (fragment sołectwa), Kamionki (całe sołectwo), Podzagnańszcze (fragment sołectwa), Podłazie (fragment sołectwa)



Źródło: opracowanie własne na podstawie <http://mapy.geoportal.gov.pl>



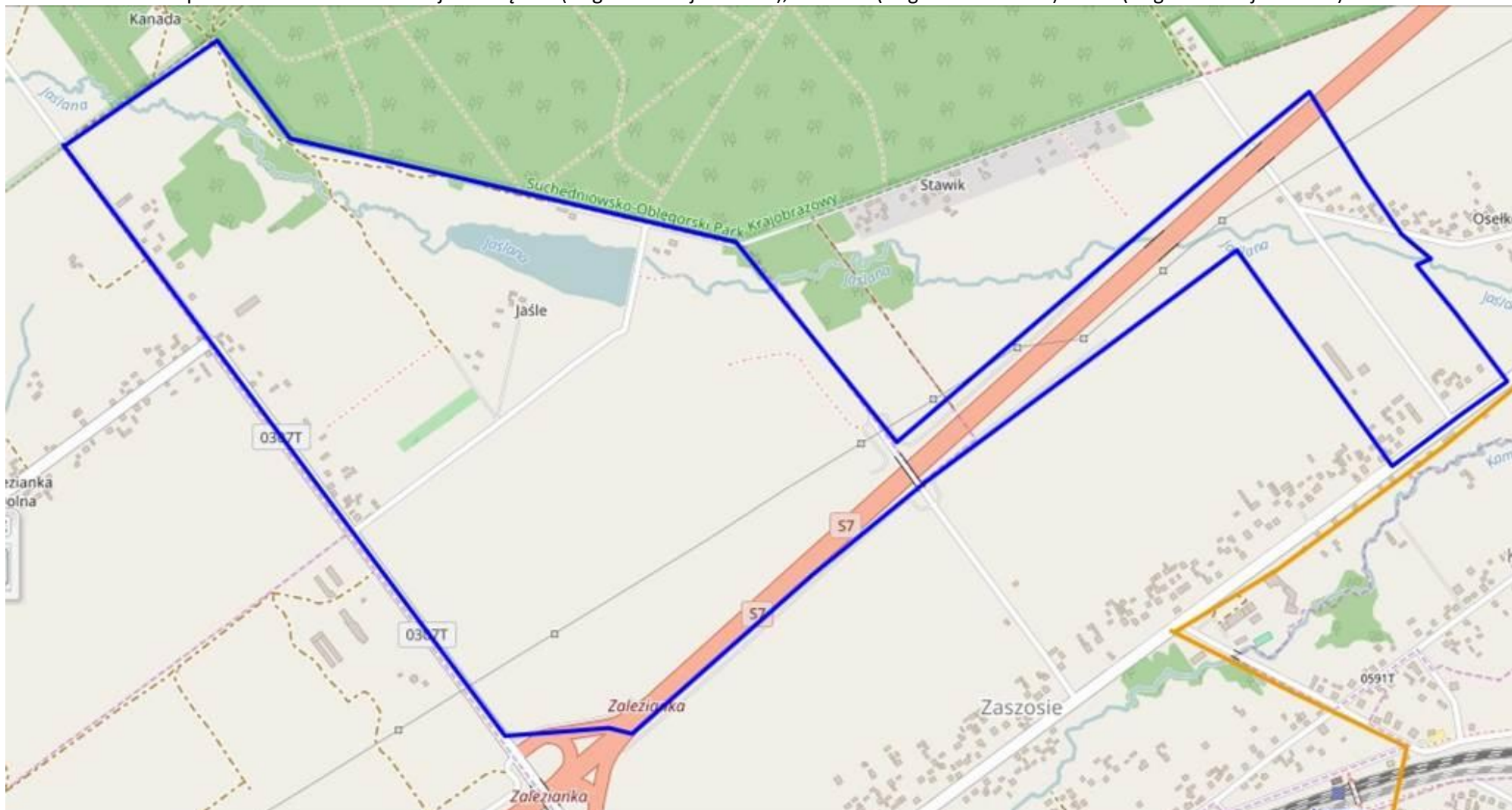
Mapa 16 Podobszar rewitalizacji nr 2 Jęgrzna (fragment sołectwa) i Gózd (fragment sołectwa)



Źródło: opracowanie własne na podstawie www.geoserwis.pl



Mapa 17 Podobszar rewitalizacji nr 3 Łączna (fragment miejscowości), Osełków (fragment sołectwa) i Jaśle (fragment miejscowości)



Źródło: opracowanie własne na podstawie www.geoserwis.pl



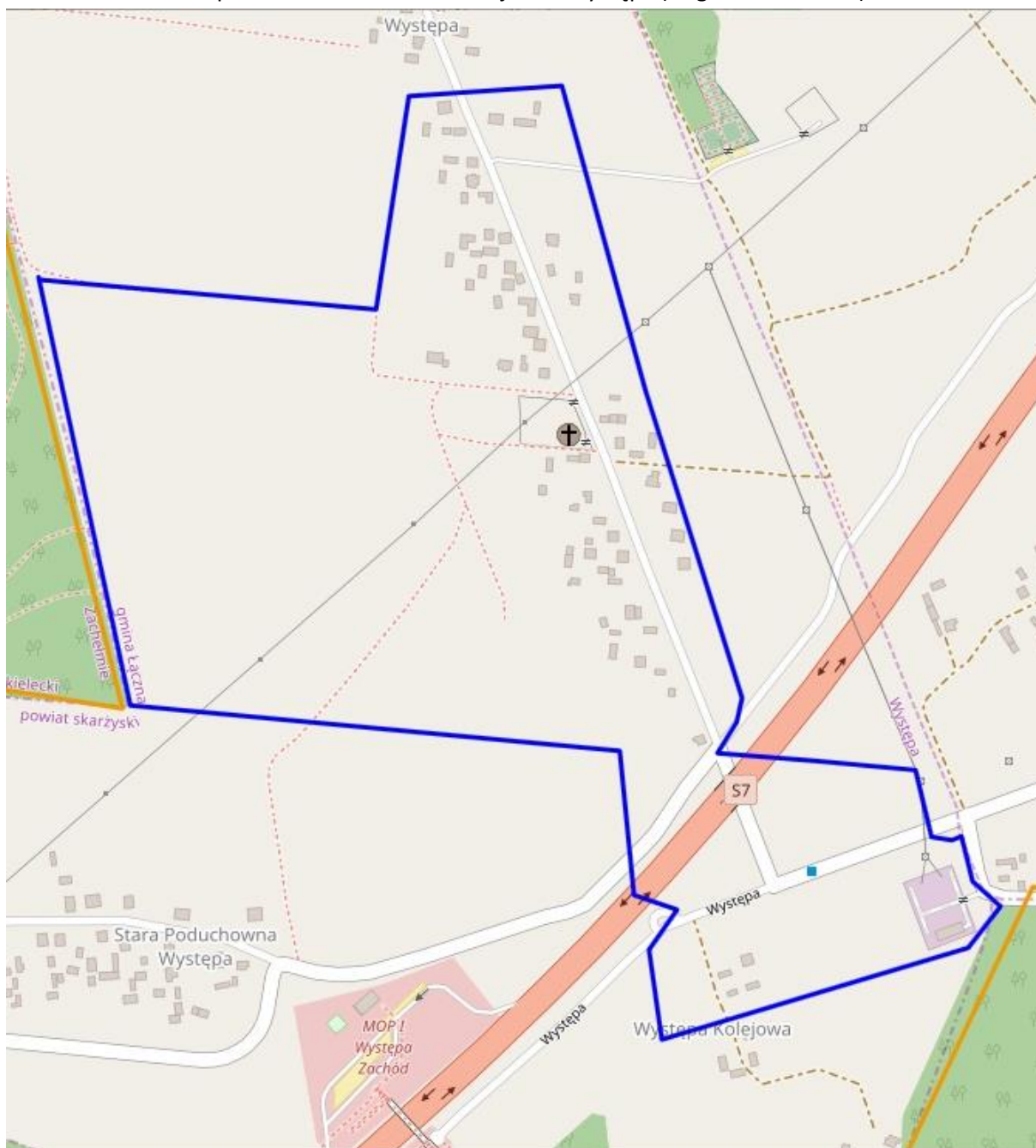
Mapa 18 Podobszar rewitalizacji nr 4 Klonów (fragment sołectwa)



Źródło: opracowanie własne na podstawie www.geoserwis.pl



Mapa 19 Podobszar rewitalizacji nr 5 Występa (fragment sołectwa)



Źródło: opracowanie własne na podstawie www.geoserwis.pl



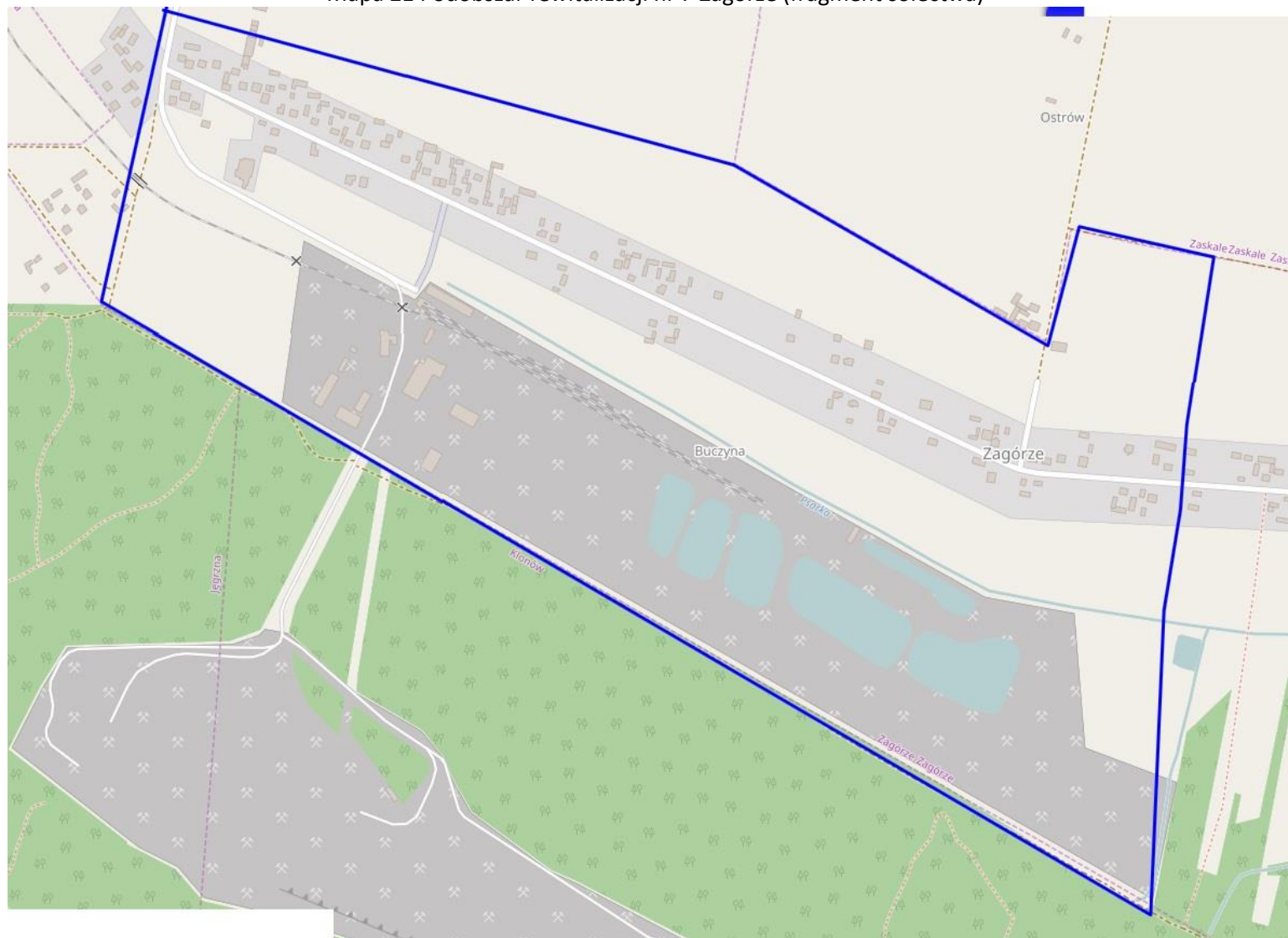
Mapa 20 Podobszar rewitalizacji nr 6 Zalezianka (fragment sołectwa)



Źródło: opracowanie własne na podstawie www.geoserwis.pl



Mapa 21 Podobszar rewitalizacji nr 7 Zagórze (fragment sołectwa)



Źródło: opracowanie własne na podstawie www.geoserwis.pl



6 Wizja obszaru po przeprowadzeniu rewitalizacji (planowany efekt rewitalizacji)

Celem strategicznym Programu Rewitalizacji do osiągnięcia w perspektywie roku 2023 jest:

Przywrócenie ładu przestrzennego, poprawa warunków życia mieszkańców oraz ożywienie społeczno-gospodarcze obszarów kryzysowych na terenie Gminy Łączna

Cele operacyjne:

1. Odbudowa więzi społecznych i aktywizacja mieszkańców do realizacji w partnerstwach inicjatyw lokalnych.
2. Redukcja patologii społecznych i zjawiska wykluczenia społecznego poprzez zagospodarowanie terenów na cele rekreacyjne, turystyczne, edukacyjne i kulturalne.
3. Budowa obiektów użyteczności publicznej pełniących funkcje kulturalne /edukacyjne/ turystyczne.
4. Rozwój przedsiębiorczości mieszkańców, szczególnie w sektorze usług.
5. Poprawa poziomu bezpieczeństwa poprzez modernizację infrastruktury około drogowej.

Realizacji powyższych celów służą działania (omówione w dalszej części opracowania), które są względem siebie komplementarne – jedno zadanie potrzebuje drugiego, aby osiągnąć zamierzone cele. Projekty wymienione do realizacji mają, poza tym pozytywny wpływ na polityki horyzontalne Unii Europejskiej takie jak: politykę zatrudnienia, politykę równych szans, politykę rozwoju społeczeństwa informacyjnego, politykę ochrony środowiska.



7 Cele rewitalizacji oraz odpowiadające zidentyfikowanym potrzebom rewitalizacyjnym kierunki działań mających na celu eliminację lub ograniczenie negatywnych zjawisk

Rewitalizacja gminy Łączna koncentruje się na trzech głównych obszarach:

- **rozwój gospodarczy** - nowe miejsca pracy oraz warunkowanie powstawania nowych podmiotów gospodarczych, rozpowszechnianie i ułatwianie aktywności gospodarczej (np. uatrakcyjnienie oferty inwestycyjnej),
- **rozwój społeczny** – działania koncentrujące się na zapobieganiu patologiom i wykluczeniu społecznemu (przestępczości, marginalizacji, bezrobociu) oraz mające na celu wzrost poziomu integracji mieszkańców Gminy Łączna,
- **rozwój infrastrukturalno - przestrzenny** – remont obiektów użyteczności publicznej, dostosowanie infrastruktury publicznej do osób niepełnosprawnych, kompleksowe zagospodarowanie przestrzeni publicznej, budowa elementów małej infrastruktury rekreacyjnej, budowa miejsc stanowiących miejsce rozrywki i integracji dla mieszkańców.

Dzięki podjętym działaniom zostaną osiągnięte cele społeczne, ekonomiczne, przestrzenne i ekologiczne:

- **Cele społeczne** to przede wszystkim tworzenie nowych lub utrzymanie istniejących miejsc pracy. Zmierzają one do poprawy jakości życia mieszkańców poprzez rozwój usług publicznych, tworzenie nowych terenów rekreacyjnych, sportowych, rozwój funkcji kulturalnych. Celem o charakterze społecznym może być chęć zachowania dziedzictwa kulturowego, budowa lub adaptacja budynków użyteczności publicznej na cele społeczne, kulturalne, edukacyjne czy sportowe. Przykładem może być budowa chodnika lub ścieżki rowerowej poprawiającej bezpieczeństwo mieszkańców i jednocześnie tworzące „bodziec” do zwiększenia aktywności fizycznej.
- **Cele ekonomiczne** prowadzą do pozytywnych skutków ekonomicznych takich jak: wzrost dochodu firm, wzrost wpływów podatkowych gminy, wzrost oddziaływania na rozwój różnych działalności lokalnych, rozwój funkcji ponadlokalnych w stosunku do otaczającego zaplecza. Podstawową korzyścią innowacyjnego zagospodarowania terenów zdegradowanych dla celów aktywności gospodarczej są miejsca pracy, budowa nowych tras komunikacyjnych, rozbudowa lub przebudowa infrastruktury także pod kątem osób niepełnosprawnych.
- **Cele ekologiczne** rewitalizacji terenów zdegradowanych obejmują eliminowanie negatywnych oddziaływań, a także budowę lub przebudowę infrastruktury technicznej w zakresie ochrony środowiska na terenach zdegradowanych.
- **Cele przestrzenne** prowadzą do kształtowania nowego ładu przestrzennego miejscowości. Wprowadzanie nowych elementów architektonicznych jest także sposobem promocji nowego wizerunku poszczególnych miejscowości Gminy Łączna.

Dzięki projektom rewitalizacyjnym zwiększy się atrakcyjność podobszarów rewitalizacji na terenie gminy. Podejmowane działania promocyjne zwrócą uwagę potencjalnych inwestorów. Program Rewitalizacji będzie również oddziaływać pozytywnie na istniejące podmioty gospodarcze, jak również stwarzać będzie warunki do powstawania nowych, co z kolei będzie mieć bezpośrednie przełożenie na podniesienie, jakości życia mieszkańców.

Celem głównym Programu Rewitalizacji jest przeciwdziałanie marginalizacji obszarów gminy, na których nasilają się niepożądane zjawiska społeczne i ekonomiczne oraz ulega degradacji stan i zagospodarowanie przestrzeni.

Rewitalizacja obejmuje przemiany zdegradowanych terenów w czterech głównych aspektach:
- rozwój gospodarczy - tworzenie nowych miejsc pracy, rozpowszechnianie aktywności gospodarczej,
- rozwój społeczny - zapobieganie patologiom społecznym (bezrobocie, ubóstwo, przestępczości),



- rozwój infrastrukturalno - przestrzenny - zachowanie dziedzictwa kulturowego poprzez remonty, modernizację i konserwację obiektów i przestrzeni publicznej oraz poprawę środowiska,
- techniczny – modernizację obiektów publicznych będących w złym stanie technicznym np. obiektów szkół, świetlic.

Cele główne:

1. Redukcja patologii społecznych i zjawiska wykluczenia społecznego na terenach kryzysowych.
2. Zwiększenie rozwoju gospodarczego oraz wzrost przedsiębiorczości mieszkańców terenów rewitalizacyjnych.
3. Odnowienie zdegradowanych terenów na obszarze rewitalizacji oraz nadanie im nowych funkcji.
4. Ochrona środowiska oraz zwiększenie wykorzystania odnawialnych źródeł energii na podobszarach rewitalizacji

Cele szczegółowe:

1. Ożywienie społeczno-gospodarcze.
2. Poprawa ładu przestrzennego i estetyki Gminy Łączna.
3. Zaadaptowanie obiektów publicznych na cele: społeczne, kulturalne i gospodarcze.
4. Poprawa stanu infrastruktury publicznej związanej z rozwojem funkcji turystycznych, rekreacyjnych, terenów zielonych, sportowych,
5. Ochrona środowiska.



8 Lista planowanych podstawowych projektów i przedsięwzięć rewitalizacyjnych wraz z ich opisem

Podobszar 1 Czerwona Górka (fragment sołectwa), Kamionki (całe sołectwo), Podzagnańszcze (fragment sołectwa), Podłazie (fragment sołectwa)

Podobszar rewitalizacji nr 1 - Czerwona Górka (fragment sołectwa), Kamionki (całe sołectwo), Podzagnańszcze (fragment sołectwa), Podłazie (fragment sołectwa)	Podstawowe	Uzupełniające	Razem
Liczba projektów rewitalizacyjnych	16	7	23
Szacunkowa wartość projektów rewitalizacyjnych	13 700 000 zł	3 070 000 zł	16 770 000 zł

Lista podstawowych projektów rewitalizacyjnych dla podobszaru rewitalizacji nr 1

L.p.	Sfera wraz z nazwą projektu	Szacunkowa wartość
Projekty rewitalizacyjne w sferze społecznej		1 400 000 zł
1.	Realizacja zajęć dodatkowych wyrównawczych i rozwijających zainteresowania uczniów Szkoły Podstawowej w Łącznej i Gimnazjum	800 000 zł
2.	Aktywizacja społeczno-gospodarcza osób wykluczonych lub zagrożonych wykluczeniem społecznym mieszkających na podobszarze rewitalizacji	160 000 zł
3.	Ożywienie podobszaru rewitalizacji nr 1 poprzez organizację różnego rodzaju imprez i wydarzeń (kulturalnych, sportowych, rekreacyjnych, itp.)	240 000 zł
4.	Zwiększenie dostępu do usług medycznych	200 000 zł
Projekty rewitalizacyjne w sferze gospodarczej		1 000 000 zł
5.	Wspieranie przedsiębiorczości na terenie podobszaru rewitalizacji nr 1	1 000 000 zł
Projekty rewitalizacyjne w sferze środowiskowej		500 000 zł
6.	Wdrażanie Programu usuwania azbestu z terenu podobszaru rewitalizacji nr 1	200 000 zł
7.	Projekty parasolowe dla mieszkańców (OZE i EWE w budynkach prywatnych) - podobszar 1: Kamionki, Czerwona Górka, Podzagnańszcze, Podłazie	300 000 zł
Projekty rewitalizacyjne w sferze funkcjonalno-przestrzennej		8 200 000 zł
8.	Modernizacja dróg wraz z infrastrukturą towarzyszącą	300 000 zł
9.	Modernizacja i budowa infrastruktury sportowo-rekreacyjnej	1 500 000 zł
10.	Poprawa bezpieczeństwa na podobszarze rewitalizacji nr 1	500 000 zł
11.	Poprawa estetyki na podobszarze rewitalizacji nr 1	2 000 000 zł
12.	Rozbudowa oczyszczalni ścieków w Kamionkach oraz budowa kanalizacji sanitarnej w sołectwie Podzagnańszcze	3 000 000 zł
13.	Rozwój Ochotniczej Straży Pożarnej w Łącznej	900 000 zł
Projekty rewitalizacyjne w sferze technicznej		2 600 000 zł
14.	Zachowanie dziedzictwa kulturowego na podobszarze rewitalizacji nr 1	300 000 zł
15.	OZE i EWE na budynkach użyteczności publicznej	2 000 000 zł
16.	Budowa świetlicy wiejskiej w Podłaziu	300 000 zł

Razem	13 700 000 zł
--------------	----------------------



1 Projekty rewitalizacyjne w sferze społecznej

1 Nazwa projektu	Projekt rewitalizacyjny nr 1 pn. Realizacja zajęć dodatkowych wyrównawczych i rozwijających zainteresowania uczniów Szkoły Podstawowej w Łącznej i Gimnazjum
2 Wskazanie podmiotów realizujących projekt	Zespół Szkół w Łącznej Gmina Łączna Gminna Biblioteka Publiczna w Łącznej Stowarzyszenie Lokalna Grupa Działania „Wokół Łysej Góry” Organizacje pozarządowe (NGO) działające na podobszarze rewitalizacji i/ lub zamierzające realizować projekty na podobszarze rewitalizacji
3 Zakres realizowanych zadań	Zadanie 1: Organizacja zajęć dodatkowych pozalekcyjnych w Zespole Szkół w Łącznej. Zadanie to będzie polegało m.in. na rozwoju nauczania opartego na eksperymencie i narzędziach TIK poprzez doposażenie pracowni szkolnych w pomoce dydaktyczne oraz realizację zajęć związanych z rozwojem kompetencji kluczowych: <ul style="list-style-type: none"> • porozumiewanie się w języku ojczystym, • porozumiewanie się w językach obcych, • kompetencje matematyczne i podstawowe kompetencje, naukowo-techniczne, • kompetencje informatyczne, • umiejętność uczenia się, • kompetencje społeczne i obywatelskie, • inicjatywność i przedsiębiorczość, • świadomość i ekspresja kulturalna. Zadanie 2: Zwiększenie umiejętności kadry nauczycielskiej m.in. w zakresie posługiwania się narzędziami TIK. Zadanie 3: Doposażenie pracowni informatycznych (TIK) – „Cyfrowa szkoła” Zadanie 4: Doposażenie pracowni matematycznych. Zadanie 5: Doposażenie pracowni przyrodniczych. Zadanie 6: Doposażenie pozostałych pracowni szkolnych wg zdiagnozowanych potrzeb. Zadanie 7: Organizacja wyjazdów edukacyjnych, zajęć sportowych, wyrównawczych i rozwijających zainteresowania uczniów na podstawie przeprowadzonej diagnozy potrzeb.
4 Lokalizacja (miejsce przeprowadzenia danego projektu)	Podobszar rewitalizacji nr 1
5 Szacowana wartość	800 000 zł
6 Prognozowane rezultaty wraz ze sposobem ich oceny i zmierzenia w odniesieniu do celów rewitalizacji	Prognozowane rezultaty w okresie wdrażania Programu Rewitalizacji: Minimum 50 uczniów Zespołu Szkół rocznie nabędzie lub wzmocni kompetencje kluczowe (m.in. język obcy, matematyka, umiejętności uczenia się i informatyczne). Każdy uczeń będzie miał możliwość – w ramach projektu - uczestnictwa w kilku typach wsparcia zgodnie ze ścieżką edukacyjną na którą składają się zajęcia dodatkowe:



	<ul style="list-style-type: none"> • z j. angielskiego, • warsztaty uczenia się, • indywidualne doradztwo edukacyjno-zawodowe, • z matematyki metodą eksperymentu, • warsztaty matematyczne, • inne zajęcia wyrównawcze i rozwijające w zależności od zdiagnozowanych potrzeb uczniów. <p>Nauczyciele otrzymają wsparcie np. w postaci kursu „e-Nauczyciel”.</p> <p>Sposoby pomiaru rezultatów projektów:</p> <ul style="list-style-type: none"> • dziennik zajęć, • dokumentacja fotograficzna, • protokoły odbioru (w przypadku doposażenia pracowni) • ankiety.
7 Horyzont czasowy	2016-2023 (8 lat)

1 Nazwa projektu	Projekt rewitalizacyjny nr 2 pn. Pomoc osobom bezrobotnym w poszukiwaniu zatrudnienia
2 Wskazanie podmiotów realizujących projekt	Gminny Ośrodek Pomocy Społecznej w Łącznej Powiatowy Urząd Pracy w Skarżysku - Kamiennej Gmina Łączna Lokalni przedsiębiorcy Stowarzyszenie Lokalna Grupa Działania „Wokół Łysej Góry” Rady Sołeckie sołectw Kamionki, Czerwona Górka i Podzagnańszcze
3 Zakres realizowanych zadań	W ramach projektu będą podejmowane różnego rodzaju aktywne formy aktywizacji osób bezrobotnych i poszukujących pracy m.in. szkolenia, staże, kursy zawodowe, praktyki, refundacja kosztów badań lekarskich, itp. Zadanie obejmuje także: - aktywizację społeczną tj. szkolenia i kursy dla wybranej grupy podopiecznych GOPS, - zorganizowanie prac społecznie – użytecznych dla osób bezrobotnych korzystających z pomocy GOPS.
4 Lokalizacja (miejsce przeprowadzenia danego projektu)	Podobszar rewitalizacji nr 1
5 Szacowana wartość	160 000 zł (8 lat * 20 tys. zł/rocznie)
6 Prognozowane rezultaty wraz ze sposobem ich oceny i zmierzenia w odniesieniu do celów rewitalizacji	<p>Prognozowane rezultaty w okresie wdrażania Programu Rewitalizacji: W ciągu 8 lat realizacji Programu rewitalizacji minimum 24 mieszkańców podobszaru rewitalizacji nr 1 (zakładamy średnio 3 osoby rocznie) będzie miało możliwość skorzystać z aktywnych form wspierających zatrudnienie (staże, kursy zawodowe, roboty interwencyjne, praktyki, itp.)</p> <p>Sposób pomiaru rezultatów:</p> <ul style="list-style-type: none"> • listy obecności, • informacje uzyskiwane z Powiatowego Urzędu Pracy, od Stowarzyszenia Lokalna Grupa Działania „Wokół Łysej Góry”, • dane własne Urzędu Gminy Łączna, • dokumentacja fotograficzna. <p>Sposoby pomiaru rezultatów projektów:</p>



	<ul style="list-style-type: none"> • dokumentacja fotograficzna, • ankiety.
7 Horyzont czasowy	2016-2023 (8 lat)

1 Nazwa projektu	Projekt rewitalizacyjny nr 3 Ożywienie podobszaru rewitalizacji nr 1 poprzez organizację różnego rodzaju imprez i wydarzeń (kulturalnych, sportowych, rekreacyjnych, itp.)
2 Wskazanie podmiotów realizujących projekt	Gmina Łączna Gminna Biblioteka Publiczna w Łącznej Szkoły i przedszkola z terenu Gminy Łączna Gminna Komisja ds. Profilaktyki i Rozwiązywania Problemów Alkoholowych i Narkomanii w Łącznej Stowarzyszenie Lokalna Grupa Działania „Wokół Łysej Góry” Organizacje pozarządowe (NGO) działające na podobszarze rewitalizacji i/ lub zamierzające realizować projekty na obszarze rewitalizacji
3 Zakres realizowanych zadań	Projekt rewitalizacyjny polega na organizacji szeregu różnych imprez m.in.: <ul style="list-style-type: none"> • o zasięgu regionalnym, • festynów rodzinnych i profilaktycznych, • zawodów sportowych, • imprez integracyjnych dla mieszkańców i turystów, • imprez kulturalno-rozrywkowych promujących Gminę Łączna, • dożynek gminnych, • innych imprez „ożywiających” podobszar rewitalizacji nr 1 i całą gminę,
4 Lokalizacja (miejsce przeprowadzenia danego projektu)	Gminna Biblioteka Publiczna i teren wokół nie Zespół Szkół w Łącznej
5 Szacowana wartość	240 000 zł (8 lat * 30 000 zł)
6 Prognozowane rezultaty wraz ze sposobem ich oceny i zmierzenia w odniesieniu do celów rewitalizacji	Prognozowane rezultaty w okresie wdrażania Programu Rewitalizacji: 1 Zorganizowanie minimum 5 imprez rocznie na podobszarze rewitalizacji (razem 40 w okresie realizacji Programu). 2 Wzrost liczby turystów odwiedzających gminę Łączna. 3 Zwiększenie dochodów firm działających na podobszarze rewitalizacji. 4 Zwiększenie oferty kulturalnej podobszaru rewitalizacji i Gminy Łączna. Sposób pomiaru: <ul style="list-style-type: none"> • dokumentacja fotograficzna, • strony internetowe m.in. Gminy Łączna, • sprawozdania z działalności Gminnej Biblioteki Publicznej w Łącznej.
7 Horyzont czasowy	2016-2023 (8 lat)

1 Nazwa projektu	Projekt rewitalizacyjny nr 4 Zwiększenie dostępu do usług medycznych
2 Wskazanie podmiotów realizujących projekt	Gmina Łączna Niepubliczny Zakład Opieki Zdrowotnej w Łącznej, Świętokrzyskie Centrum Ratownictwa Medycznego i Transportu



	<p>Sanitarnego w Kielcach Świętokrzyski Urząd Wojewódzki Urząd Marszałkowski Województwa Świętokrzyskiego Świętokrzyskie Centrum Onkologii Samodzielny Publiczny Zakład Opieki Zdrowotnej Inne podmioty zajmujące się ochroną zdrowia zainteresowane działaniem na terenie rewitalizacji</p>
3 Zakres realizowanych zadań	<p>Zadanie 1: Bezpłatne szczepienia przeciw grypie, w tym m.in. dla osób starszych. Zadanie 2: Program profilaktyki raka piersi (mammografia) Zadanie 3: Program profilaktyki raka szyjki macicy (cytologia) Zadanie 4: Program profilaktyki chorób układu krążenia Zadanie 5: Inne programy profilaktyczne w przypadku stwierdzenia takich potrzeb u mieszkańców podobszaru rewitalizacji. Zadanie 6: Rozwój usług zdrowotnych świadczonych przez Niepubliczny Zakład Opieki Zdrowotnej w łącznej poprzez zakup niezbędnego wyposażenia oraz wprowadzenie nowych usług. Zadanie 7: Wdrażanie przez Niepubliczny Zakład Opieki Zdrowotnej w łącznej skoordynowanych modeli leczenia z uwzględnieniem ich środowiskowych aspektów. Zadanie 8: Rozwój rehabilitacji /fizykoterapii. Zadanie 9: Zwiększenie personelu medycznego oraz doposażenie Niepublicznego Zakładu Opieki Zdrowotnej w łącznej w niezbędny sprzęt do świadczenia wysokiej jakości usług medycznych i zwiększania ich zakresu. Zadanie 10: Rozwój usług specjalistycznych komercyjnych. Zadanie 11: Uruchomienie w budynku Niepublicznego Zakładu Opieki Zdrowotnej w łącznej - dyżuru nocnego i świątecznej opieki.</p>
4 Lokalizacja (miejsce przeprowadzenia danego projektu)	NZOZ w Łącznej - Kamionki 59,
5 Szacowana wartość	200 000 zł
6 Prognozowane rezultaty wraz ze sposobem ich oceny i zmierzenia w odniesieniu do celów rewitalizacji	<p>Prognozowane rezultaty w okresie wdrażania Programu Rewitalizacji: Projekt będzie miał wpływ na sferę społeczną związaną z ochroną zdrowia. Diagnoza i stan zdrowia mieszkańców podobszaru rewitalizacji wskazują na potrzebę uruchomienia szeregu programów profilaktycznych realizowanych przez różne podmioty. Istnieje również potrzeba rozszerzenia usług zdrowotnych świadczonych przez Niepubliczny Zakład Opieki Zdrowotnej w łącznej.</p> <p>Sposób pomiaru rezultatów:</p> <ul style="list-style-type: none"> • sprawozdania z działalności Niepublicznego Zakładu Opieki Zdrowotnej, • protokoły odbioru (w przypadku zakupu aparatury medycznej i wyposażenia), • dokumentacja fotograficzna z realizacji programów profilaktycznych, • ankiety.
7 Horyzont czasowy	2016-2023 (8 lat)



2 Projekty rewitalizacyjne w sferze gospodarczej

1 Nazwa projektu	Projekt rewitalizacyjny nr 5 pn. Wspieranie przedsiębiorczości na terenie podobszaru rewitalizacji nr 1
2 Wskazanie podmiotów realizujących projekt	Gmina Łączna Powiatowy Urząd Pracy w Skarżysku Kamiennej Mieszkańcy sołectw Kamionki, Czerwona Górka i Podzagnańszcze planujący założyć własną firmę Firmy działające na terenie sołectw Kamionki, Czerwona Górka i Podzagnańszcze Wojewódzki Urząd Pracy w Kielcach Stowarzyszenie Lokalna Grupa Działania „Wokół Łysej Góry” Rady Sołeckie sołectw Kamionki, Czerwona Górka i Podzagnańszcze
3 Zakres realizowanych zadań	Zadanie rewitalizacyjne polega na powstawaniu nowych firm na podobszarze rewitalizacji i wspieraniu już istniejących (m.in. organizacja szkoleń, spotkań informacyjnych, itp.) na terenie 3 sołectw (Kamionki – 25 firm, Czerwona Górka – 19 firm, Podzagnańszcze – 13 firm) działa razem 57 firm (wg stanu na 02.06.2016). Istnieje potrzeba tworzenia nowych podmiotów m.in. dzięki dotacjom Wojewódzkiego i Powiatowego Urzędu Pracy oraz Lokalnej Grupy Działania „Wokół Łysej Góry” na założenie własnej działalności gospodarczej. W ramach zadania będą prowadzone szkolenia oraz wsparcie doradcze i pomostowe, co będzie gwarantować większe szanse na „przetrwanie” nowo założonych firm. Zadanie przewiduje również rozwój ekonomii społecznej m.in. tworzenie i wspieranie spółdzielni socjalnych.
4 Lokalizacja (miejsce przeprowadzenia danego projektu)	Podobszar rewitalizacji nr 1
5 Szacowana wartość	1 000 000 zł
6 Prognozowane rezultaty wraz ze sposobem ich oceny i zmierzenia w odniesieniu do celów rewitalizacji	Prognozowane rezultaty w okresie wdrażania Programu Rewitalizacji: W okresie 8 lat powstanie minimum 23 firmy (tj. średnio 3 rocznie), aby na koniec okresu wdrażania Programu na podobszarze rewitalizacji nr 1 działało min. 70 podmiotów gospodarczych. Sposoby pomiaru rezultatów projektów: <ul style="list-style-type: none"> • Centralna Ewidencja i Informacja o Działalności Gospodarczej, • dane GUS.
7 Horyzont czasowy	2016-2023 (8 lat)

3 Projekty rewitalizacyjne w sferze środowiskowej

1 Nazwa projektu	Projekt rewitalizacyjny nr 6 pn. Wdrażanie Programu usuwania azbestu z terenu podobszaru rewitalizacji nr 1
2 Wskazanie podmiotów realizujących projekt	Gmina Łączna Mieszkańcy sołectw Kamionki, Czerwona Górka, Podzagnańszcze, Podłazie składający wnioski o udział w Programie Wojewódzki Fundusz Ochrony Środowiska i Gospodarki Wodnej w Kielcach Narodowy Fundusz Ochrony Środowiska i Gospodarki Wodnej w Warszawie Rady Sołeckie sołectw Kamionki, Czerwona Górka i Podzagnańszcze



3 Zakres realizowanych zadań	Przedsięwzięcie zakłada demontaż, transport i utylizację wyrobów azbestowych z dachów budynków mieszkalnych i gospodarczych. Zakłada się ogółem utylizację około 10 884 kg/rocznie. Obecny stan azbestu: <ul style="list-style-type: none"> • Czerwona Górką – 10 970,22 kg • Kamionki - 60 610 kg • Podzagnańszcze – 30 190,56 kg • Podłazie – 7 068,72 kg łącznie na terenie podobszaru rewitalizacji nr 1 pozostaje jeszcze do utylizacji 108 839,50 kg azbestu.
4 Lokalizacja (miejsce przeprowadzenia danego projektu)	Podobszar rewitalizacji nr 1 Kamionki, Czerwona Górką, Podzagnańszcze, Podłazie budynki prywatne, na podstawie wniosków prywatnych właścicieli deklarujących udział w Programie.
5 Szacowana wartość	200 000 zł
6 Prognozowane rezultaty wraz ze sposobem ich oceny i zmierzenia w odniesieniu do celów rewitalizacji	Prognozowane rezultaty w okresie wdrażania Programu Rewitalizacji: Usunięcie minimum 87 071,60 kg wyrobów zawierających azbest w okresie realizacji Programu Rewitalizacji, tj. 80% azbestu pozostającego do utylizacji na terenie podobszaru rewitalizacji nr 1. Sposoby pomiaru rezultatów projektów: <ul style="list-style-type: none"> • protokoły odbioru.
7 Horyzont czasowy	2016-2023 (8 lat)

1 Nazwa projektu	Projekt rewitalizacyjny nr 7 Projekty parasolowe dla mieszkańców (OZE i EWE w budynkach prywatnych) - podobszar 1: Kamionki, Czerwona Górką, Podzagnańszcze, Podłazie
2 Wskazanie podmiotów realizujących projekt	Wojewódzki Fundusz Ochrony Środowiska i Gospodarki Wodnej w Kielcach Mieszkańcy sołectw Kamionki, Czerwona Górką i Podzagnańszcze, Podłazie Gmina Łączna Urząd Marszałkowski Województwa Świętokrzyskiego
3 Zakres realizowanych zadań	EWE – efektywne wykorzystanie energii to m.in. głęboka termomodernizacja polegająca na: <ul style="list-style-type: none"> • wymianie okien na energooszczędne, • wstawieniu na poddaszu okien dachowych na energooszczędne, • ociepleniu ścian zewnętrznych, • ociepleniu dachu i stropu, • wymianie grzejników na nowe, energooszczędne, • wymianie kotła, • zainstalowaniu wentylacji mechanicznej z rekuperacją. OZE - odnawialne źródła energii – źródła energii, których wykorzystywanie nie wiąże się z długotrwałym ich deficytem, ponieważ ich zasób odnawia się w krótkim czasie. Takimi źródłami są między innymi wiatr, promieniowanie słoneczne, opady, pływy morskie, fale morskie i geotermia. Najpopularniejsze urządzenia OZE dla gospodarstw domowych to panele fotowoltaiczne, solarne, pompy ciepła. W ramach rewitalizacji zakłada się, że część indywidualnych gospodarstw domowych skorzysta ze wsparcia (także w formie dotacji, pożyczek) na



	wdrożenie EWE i OZE.
4 Lokalizacja (miejsce przeprowadzenia danego projektu)	Indywidualne gospodarstwa domowe – podobszar rewitalizacji nr 1 sołectwa Kamionki, Czerwona Góra, Podzagnańszcze, Podłazie
5 Szacowana wartość	300 000 zł
6 Prognozowane rezultaty wraz ze sposobem ich oceny i zmierzenia w odniesieniu do celów rewitalizacji	<p>Prognozowane rezultaty w okresie wdrażania Programu Rewitalizacji: Minimum 30 gospodarstw domowych w okresie wdrażania Programu Rewitalizacji wdroży i zainstaluje EWE i/lub OZE.</p> <p>Sposób pomiaru rezultatów:</p> <ul style="list-style-type: none"> • informacje WFOŚiGW w Kielcach, • dane własne Urzędu Gminy Łączna, • informacje zbierane od mieszkańców w formie ankiet, • dokumentacja fotograficzna.
7 Horyzont czasowy	2017-2020

4 Projekty rewitalizacyjne w sferze funkcjonalno-przestrzennej

1 Nazwa projektu	Projekt rewitalizacyjny nr 8 pn. Modernizacja dróg wraz z infrastrukturą towarzyszącą
2 Wskazanie podmiotów realizujących projekt	Gmina Łączna Powiatowy Zarząd Dróg
3 Zakres realizowanych zadań	Zadanie 1: Modernizacja drogi gminnej do Kościoła (koło cmentarza). Zadanie 2: Budowa parkingu przy Ośrodku Zdrowia. Zadanie 3: Budowa chodnika do przedszkola.
4 Lokalizacja (miejsce przeprowadzenia danego projektu)	Podobszar rewitalizacji nr 1
5 Szacowana wartość	300 000 zł
6 Prognozowane rezultaty wraz ze sposobem ich oceny i zmierzenia w odniesieniu do celów rewitalizacji	<p>Prognozowane rezultaty w okresie wdrażania Programu Rewitalizacji:</p> <ul style="list-style-type: none"> • Liczba zmodernizowanych dróg – 1, • Liczba wybudowanych parkingów na podobszarze rewitalizacji – 1. <p>Sposoby pomiaru rezultatów projektów:</p> <ul style="list-style-type: none"> • dokumentacja fotograficzna, • sprawozdania z realizacji projektów, • protokoły odbioru.
7 Horyzont czasowy	2017-2021

1 Nazwa projektu	Projekt rewitalizacyjny nr 9 pn. Modernizacja i budowa infrastruktury sportowo-rekreacyjnej
2 Wskazanie podmiotów realizujących projekt	Gmina Łączna Zespół Szkół w Łącznej Wojewódzki Fundusz Ochrony Środowiska i Gospodarki Wodnej w Kielcach
3 Zakres realizowanych zadań	Zadanie 1: Termomodernizacja i remont sali gimnastycznej. Zadanie 2: Zakup i montaż siłowni zewnętrznej tzn. zielonej klasy. Zadanie 3: Przebudowa boiska przy Zespole Szkół w Łącznej.



	Zadanie 4: Budowa boiska wielofunkcyjnego przy Zespole Szkół w Łącznej. Zadanie 5: Budowa placu zabaw przy Zespole Szkół.
4 Lokalizacja (miejsce przeprowadzenia danego projektu)	Podobszar rewitalizacji nr 1
5 Szacowana wartość	1 500 000 zł
6 Prognozowane rezultaty wraz ze sposobem ich oceny i zmierzenia w odniesieniu do celów rewitalizacji	<p>Prognozowane rezultaty w okresie wdrażania Programu Rewitalizacji:</p> <ul style="list-style-type: none"> • liczba budynków sali gimnastycznych poddanych termomodernizacji – 1, • liczba wybudowanych/zmodernizowanych boisk na podobszarze rewitalizacji nr 1 – 2, • liczba wybudowanych placów zabaw – 1. <p>Sposoby pomiaru rezultatów projektów:</p> <ul style="list-style-type: none"> • protokoły odbioru robót, • sprawozdania z realizacji projektów.
7 Horyzont czasowy	2016-2023

1 Nazwa projektu	Projekt rewitalizacyjny nr 10 pn. Poprawa bezpieczeństwa na podobszarze rewitalizacji nr 1
2 Wskazanie podmiotów realizujących projekt	Gmina Łączna Zarząd Dróg Powiatowych
3 Zakres realizowanych zadań	Zadanie 1: Budowa i wymiana oświetlenia ulicznego (zwłaszcza koło cmentarza). Zadanie 2: Monitoring w centrum gminy. Zadanie 3: Miasteczko ruchu drogowego na placu przy Zespole Szkół. Zadanie 4: Budowa parkingu koło cmentarzu. Zadanie 5: Budowa droga za torami w Czerwonej Górcie i wymiana oświetlenia ulicznego na LEDowe.
4 Lokalizacja (miejsce przeprowadzenia danego projektu)	Podobszar rewitalizacji nr 1
5 Szacowana wartość	500 000 zł
6 Prognozowane rezultaty wraz ze sposobem ich oceny i zmierzenia w odniesieniu do celów rewitalizacji	<p>Prognozowane rezultaty w okresie wdrażania Programu Rewitalizacji:</p> <ul style="list-style-type: none"> • liczba obszarów, na których zostało wymienione oświetlenie uliczne – 1, • liczba obszarów, na których zwiększono bezpieczeństwo poprzez montaż monitoringu – 1. <p>Sposoby pomiaru rezultatów projektów:</p> <ul style="list-style-type: none"> • dokumentacja fotograficzna, • sprawozdania z realizacji projektów,
7 Horyzont czasowy	2017-2020

1 Nazwa projektu	Projekt rewitalizacyjny nr 11 pn. Poprawa estetyki na podobszarze rewitalizacji nr 1
2 Wskazanie podmiotów realizujących projekt	Gmina Łączna Parafia pw. św. Szymona i Judy Tadeusza w Łącznej Organizacja pozarządowe z terenu gminy Łączna



<p>3 Zakres realizowanych zadań</p>	<p>Zadanie 1: Iluminacja kościoła parafialnego pw. św. Szymona i Judy Tadeusza w Kamionkach.</p> <p>Zadanie 2: Zagospodarowanie terenu wokół Gminnej Biblioteki Publicznej w Czerwonej Górcie.</p> <p>Działki na których planowany jest projekt są własnością Gminy Łączna, znajdują się w centrum Gminy. Na działce o powierzchni 0,22 ha, nieutwardzonej mieszczą się blaszane obiekty handlowe. Na drugiej działce (0,86 ha) znajduje się wyremontowany budynek, w którym mieści się Gminna Biblioteka Publiczna mająca status instytucji kultury. Część placu przed wejściem do budynku jest wyłożona kostką. Natomiast w pozostałej części teren jest niezagospodarowany, w większości z pozostałościami starych drzew owocowych. W niedalekiej odległości od planowanego do rewitalizacji obszaru znajdują się najważniejsze i najczęściej odwiedzane obiekty w Gminie Łączna: Urząd Gminy, Bank, poczta, ośrodek zdrowia, stacja PKP, Ochotnicza Straż Pożarna, kafejka, sklepy, przedszkole, plac zabaw.</p> <p>Przestrzeń publiczna w centrum Gminy, która mogłaby być ogólnodostępna, obecnie jest zaniedbana i nieatrakcyjna. Poza tym mieszkańcy gminy mają niewielki dostęp do oferty kulturalnej czy rekreacyjnej. Imprezy masowe odbywają się rzadko, gdyż ich organizacja wiąże się m.in. z wynajmem sceny, zajęciem na czas imprezy placu obok Urzędu Gminy lub szkoły. Lokalne Koła Gospodyń czy artyści/zespoły nie mają miejsca, w którym mogliby występować dla szerszego grona.</p> <p>W ramach projektu planowane jest:</p> <ul style="list-style-type: none"> - wybudowanie amfiteatru i patio przy Gminnej Bibliotece Publicznej, - zagospodarowanie terenu na działce, na której znajduje się Gminna Biblioteka Publiczna (np. drogi dojazdowe, ogród, alejki, zewnętrzna siłownia itp.) - utwardzenie i uporządkowanie terenu, na którym znajdują się obiekty handlowe - utworzenie ogrodu tematycznego, - zakup i montaż urządzeń służących do monitoringu wizyjnego wraz z nagrywaniem i przechowywaniem obrazu. <p>Planowane jest ogłoszenie konkursu architektoniczno-urbanistycznego na koncepcję zagospodarowania terenu objętego projektem.</p> <p>Zadanie 3: Uporządkowanie śmieci na cmentarzu parafialnym.</p> <p>Zadanie 4: Zagospodarowanie terenu przy Urzędzie Pocztowym.</p> <p>Zadanie 5: Ogrodzenie terenu wokół remizy strażackiej.</p>
<p>4 Lokalizacja (miejsce przeprowadzenia danego projektu)</p>	<p>Podobszar rewitalizacji nr 1</p>
<p>5 Szacowana wartość</p>	<p>2 000 00 zł</p>
<p>6 Prognozowane rezultaty wraz ze sposobem ich oceny i zmierzenia w odniesieniu do celów rewitalizacji</p>	<p>Prognozowane rezultaty w okresie wdrażania Programu Rewitalizacji:</p> <ul style="list-style-type: none"> • liczba zagospodarowanych i uporządkowanych terenów – 3, <p>Szczególnie istotny dla mieszkańców podobszaru rewitalizacji i Gminy Łączna jest obszar obok Gminnej Biblioteki Publicznej o powierzchni 1,08 ha.</p> <p>Zaniedbanemu obszarowi centrum Gminy Łączna zostaną nadane nowe funkcje społeczne, kulturalne, rekreacyjne i gospodarcze, gdyż realizacja</p>



	<p>projektu wpłynie na:</p> <ul style="list-style-type: none"> - ożywienie gospodarcze centrum gminy dzięki zwiększeniu atrakcyjności terenu dla przedsiębiorców szczególnie z sektora usług - zwiększenie bezpieczeństwa sklepów i lokali usługowych dzięki realizacji monitoringu - zwiększenie możliwości organizacji masowych imprez kulturalnych - stworzenie miejsca, w którym będą mogły występować np.: lokalne Koła Gospodyń Wiejskich, lokalni artyści/zespoły, dziecięce zespoły taneczne - rozwój oferty instytucji kultury (np. możliwości działań w plenerze, zabaw, występów, konferencji), - zwiększenie liczby odbiorców ofert instytucji kultury - zwiększenie liczby osób odwiedzających Gminę - zwiększenie bezpieczeństwa i jakości życia społeczności lokalnej, dzięki realizacji monitoringu - utworzenie ogólnodostępnej przestrzeni publicznej, sprzyjającej integracji mieszkańców i atrakcyjnemu spędzaniu czasu wolnego. <p>Po realizacji projektu przy dbaniu o zrewitalizowany obszar znajdą zatrudnienie osoby w ramach staży i subsydiowanego zatrudnienia.</p> <p>Sposoby pomiaru rezultatów projektów:</p> <ul style="list-style-type: none"> • dokumentacja fotograficzna, • sprawozdanie z realizacji projektów.
7 Horyzont czasowy	2017-2023

1 Nazwa projektu	Projekt rewitalizacyjny nr 12 pn. Rozbudowa oczyszczalni ścieków w Kamionkach oraz budowa kanalizacji sanitarnej w sołectwie Podzagnańszcze
2 Wskazanie podmiotów realizujących projekt	Gmina Łączna Związek Gmin Gór Świętokrzyskich Zakład Gospodarki Komunalnej w Łącznej
3 Zakres realizowanych zadań	Zadanie polega na rozbudowie oczyszczalni ścieków w kamionkach oraz budowie nowych odcinków kanalizacji sanitarnej w sołectwie Podzagnańszcze.
4 Lokalizacja (miejsce przeprowadzenia danego projektu)	Podobszar rewitalizacji nr 1
5 Szacowana wartość	3 000 000 zł
6 Prognozowane rezultaty wraz ze sposobem ich oceny i zmierzenia w odniesieniu do celów rewitalizacji	<p>Prognozowane rezultaty w okresie wdrażania Programu Rewitalizacji:</p> <ul style="list-style-type: none"> • liczba rozbudowanych oczyszczalni ścieków – 1, <p>Sposoby pomiaru rezultatów projektów:</p> <ul style="list-style-type: none"> • dokumentacja fotograficzna, • sprawozdanie z realizacji projektu.
7 Horyzont czasowy	2017-2019

1 Nazwa projektu	Projekt rewitalizacyjny nr 13 pn. Rozwój Ochotniczej Straży Pożarnej w Łącznej
2 Wskazanie podmiotów	Gmina Łączna Ochotnicza Straż Pożarna w Kamionkach



realizujących projekt	
3 Zakres realizowanych zadań	Zakup średniego samochodu strażackiego wraz z wyposażeniem.
4 Lokalizacja (miejsce przeprowadzenia danego projektu)	Podobszar rewitalizacji nr 1
5 Szacowana wartość	900 000 zł
6 Prognozowane rezultaty wraz ze sposobem ich oceny i zmierzenia w odniesieniu do celów rewitalizacji	Prognozowane rezultaty w okresie wdrażania Programu Rewitalizacji: <ul style="list-style-type: none"> • liczba doposażonych jednostek OSP – 1, Sposoby pomiaru rezultatów projektów: <ul style="list-style-type: none"> • dokumentacja fotograficzna, • sprawozdania z realizacji projektów, • www.mapadotacji.gov.pl
7 Horyzont czasowy	2017-2020

5 Projekty rewitalizacyjne w sferze technicznej

1 Nazwa projektu	Projekt rewitalizacyjny nr 14 Zachowanie dziedzictwa kulturowego na podobszarze rewitalizacji nr 1
2 Wskazanie podmiotów realizujących projekt	Gmina Łączna Parafia pw. św. Szymona i Judy Tadeusza w Łącznej Organizacje pozarządowe z terenu Gminy Łączna
3 Zakres realizowanych zadań	Zadanie 1: Renowacja zabytkowego Kościoła parafialnego pod wezwaniem św. Szymona i Judy Tadeusza, w tym m.in. wykonanie ogrzewania. Zadanie 2: Renowacja kapliczek, figur i krzyży przydrożnych.
4 Lokalizacja (miejsce przeprowadzenia danego projektu)	Podobszar rewitalizacji nr 1
5 Szacowana wartość	300 000 zł
6 Prognozowane rezultaty wraz ze sposobem ich oceny i zmierzenia w odniesieniu do celów rewitalizacji	Prognozowane rezultaty w okresie wdrażania Programu Rewitalizacji: <ul style="list-style-type: none"> • liczba odrestaurowanych zabytków – 1, Sposoby pomiaru rezultatów projektów: <ul style="list-style-type: none"> • dokumentacja fotograficzna, • sprawozdania z realizacji projektów, • protokoły odbioru, • www.mapadotacji.gov.pl
7 Horyzont czasowy	2017-2023

1 Nazwa projektu	Projekt rewitalizacyjny nr 15 pn. OZE i EWE na budynkach użyteczności publicznej
2 Wskazanie podmiotów realizujących projekt	Gmina Łączna Wojewódzki Fundusz Ochrony Środowiska i Gospodarki Wodnej w Kielcach Wspólnota mieszkaniowa
3 Zakres realizowanych zadań	Zadanie 1: Zakup i montaż urządzeń OZE na budynkach Urzędu Gminy. Zadanie 2: Zakup i montaż urządzeń OZE na budynku Zespołu Szkół. Zadanie 3: Termomodernizacja budynków Urzędu Gminy.



	Zadanie 4: Termomodernizacja budynku Niepublicznego Zakładu Opieki Zdrowotnej. Zadanie 5: Termomodernizacja budynku „Domu Nauczyciela”. Zadanie 6 Termomodernizacja hali sportowej
4 Lokalizacja (miejsce przeprowadzenia danego projektu)	Podobszar rewitalizacji nr 1
5 Szacowana wartość	2 000 000 zł
6 Prognozowane rezultaty wraz ze sposobem ich oceny i zmierzenia w odniesieniu do celów rewitalizacji	Prognozowane rezultaty w okresie wdrażania Programu Rewitalizacji: <ul style="list-style-type: none"> • Liczba budynków poddanych termomodernizacji: 4 • Liczba budynków, na których zamontowano OZE: 3 Sposoby pomiaru rezultatów projektów: <ul style="list-style-type: none"> • dokumentacja fotograficzna, • sprawozdania z realizacji projektów, • protokoły odbioru, • www.mapadotacji.gov.pl
7 Horyzont czasowy	2017-2023

1 Nazwa projektu	Projekt rewitalizacyjny nr 16 Budowa świetlicy wiejskiej
2 Wskazanie podmiotów realizujących projekt	Gmina Łączna Rada Sołecka Sołectwa Podłazie
3 Zakres realizowanych zadań	Zadanie 1: Budowa świetlicy wiejskiej Zadanie 2: Wyposażenie świetlicy wiejskiej.
4 Lokalizacja (miejsce przeprowadzenia danego projektu)	Działka nr 136 obręb Podłazie
5 Szacowana wartość	300 000 zł
6 Prognozowane rezultaty wraz ze sposobem ich oceny i zmierzenia w odniesieniu do celów rewitalizacji	Prognozowane rezultaty w okresie wdrażania Programu Rewitalizacji: <ul style="list-style-type: none"> • liczba wybudowanych świetlic wiejskich – 1, • liczba doposażonych świetlic – 1. Sposoby pomiaru rezultatów projektów: <ul style="list-style-type: none"> • dokumentacja fotograficzna, • sprawozdania z realizacji projektów, • protokoły odbioru, • www.mapadotacji.gov.pl
7 Horyzont czasowy	2019-2022



Podobszar rewitalizacji nr 2 Jęgrzna (fragment sołectwa) i Gózd (fragment sołectwa)

Lista projektów i przedsięwzięć rewitalizacyjnych podstawowych planowanych do realizacji na podobszarze nr 2

Podobszar rewitalizacji nr 2 Gózd (fragment), Jęgrzna (fragment)	Podstawowe	Uzupełniające	Razem
Liczba projektów rewitalizacyjnych	11	6	17
Szacunkowa wartość projektów rewitalizacyjnych	5 010 000 zł	1 070 000 zł	6 080 000 zł

L.p.	Nazwa projektu rewitalizacyjnego	Szacunkowa wartość
Projekty rewitalizacyjne w sferze społecznej		460 000 zł
1.	Realizacja zajęć dodatkowych wyrównawczych i rozwijających zainteresowania uczniów Szkoły Podstawowej w Goździe	320 000 zł
2.	Aktywizacja społeczno-gospodarcza osób wykluczonych lub zagrożonych wykluczeniem społecznym mieszkających na podobszarze rewitalizacji nr 2	40 000 zł
3.	Wsparcie organizacji pozarządowych i grup nieformalnych działających na podobszarze rewitalizacji nr 2	100 000 zł
Projekty rewitalizacyjne w sferze gospodarczej		200 000 zł
4.	Powstawanie nowych firm i wspieranie już istniejących na podobszarze rewitalizacji nr 2	200 000 zł
Projekty rewitalizacyjne w sferze środowiskowej		350 000 zł
5.	Wdrażanie Programu usuwania azbestu i wyrobów zawierających azbest z terenu podobszaru rewitalizacji nr 2	200 000 zł
6.	Projekty parasolowe dla mieszkańców (OZE i EWE w budynkach prywatnych) - podobszar 2: Gózd, Jęgrzna	150 000 zł
Projekty rewitalizacyjne w sferze funkcjonalno-przestrzennej		1 700 000 zł
7.	Modernizacja i budowa infrastruktury sportowo-rekreacyjnej	1 500 000 zł
8.	Zachowanie dziedzictwa kulturowego na podobszarze rewitalizacji nr 2	50 000 zł
9.	Poprawa bezpieczeństwa na podobszarze rewitalizacji nr 2	150 000 zł
Projekty rewitalizacyjne w sferze technicznej		2 300 000 zł
10.	Termomodernizacja budynku Zespołu Szkół w Goździe	2 000 000 zł
11.	Modernizacja Zespołu Szkół w Goździe wraz z zagospodarowaniem terenu	300 000 zł

Razem	4 910 000 zł
--------------	---------------------

1 Projekty rewitalizacyjne w sferze społecznej

1 Nazwa projektu	Projekt rewitalizacyjny nr 1 pn. Realizacja zajęć dodatkowych wyrównawczych i rozwijających zainteresowania uczniów Szkoły Podstawowej w Goździe
2 Wskazanie podmiotów realizujących projekt	Gmina Łączna Zespół Szkół w Goździe




<p>3 Zakres realizowanych zadań</p>	<p>Zadanie 1: Organizacja zajęć dodatkowych pozalekcyjnych w Zespole Szkół w Goździe. Zadanie to będzie polegało m.in. na rozwoju nauczania opartego na eksperymencie i narzędziach TIK poprzez doposażenie pracowni szkolnych w pomoce dydaktyczne oraz realizację zajęć związanych z rozwojem kompetencji kluczowych:</p> <ul style="list-style-type: none"> • porozumiewanie się w języku ojczystym, • porozumiewanie się w językach obcych, • kompetencje matematyczne i podstawowe kompetencje, naukowo-techniczne, • kompetencje informatyczne, • umiejętność uczenia się, • kompetencje społeczne i obywatelskie, • inicjatywność i przedsiębiorczość, • świadomość i ekspresja kulturalna. <p>Zadanie 2: Zwiększenie umiejętności kadry nauczycielskiej m.in. w zakresie posługiwania się narzędziami TIK.</p> <p>Zadanie 3: Doposażenie pracowni informatycznych (TIK) – „Cyfrowa szkoła”</p> <p>Zadanie 4: Doposażenie pracowni matematycznych.</p> <p>Zadanie 5: Doposażenie pracowni przyrodniczych.</p> <p>Zadanie 6: Doposażenie pozostałych pracowni szkolnych wg zdiagnozowanych potrzeb.</p> <p>Zadanie 7: Organizacja wyjazdów edukacyjnych, zajęć sportowych, wyrównawczych i rozwijających zainteresowania uczniów na podstawie przeprowadzonej diagnozy potrzeb.</p>
<p>4 Lokalizacja (miejsce przeprowadzenia danego projektu)</p>	<p>Zespół Szkół w Goździe</p>
<p>5 Szacowana wartość</p>	<p>320 000 zł</p>
<p>6 Prognozowane rezultaty wraz ze sposobem ich oceny i zmierzenia w odniesieniu do celów rewitalizacji</p>	<p>Prognozowane rezultaty w okresie wdrażania Programu Rewitalizacji: Minimum 30 uczniów Zespołu Szkół w Goździe rocznie nabędzie lub wzmocni kompetencje kluczowe (m.in. język obcy, matematyka, umiejętności uczenia się i informatyczne). Każdy uczeń będzie miał możliwość – w ramach projektu - uczestnictwa w kilku typach wsparcia zgodnie ze ścieżką edukacyjną na którą składają się zajęcia dodatkowe:</p> <ul style="list-style-type: none"> • z j. angielskiego, • warsztaty uczenia się, • indywidualne doradztwo edukacyjnozawodowe, • z matematyki metodą eksperymentu, • warsztaty matematyczne, • inne zajęcia wyrównawcze i rozwijające w zależności od zdiagnozowanych potrzeb uczniów. <p>Nauczyciele otrzymają wsparcie np. w postaci kursu „e-Nauczyciel”.</p> <p>Sposoby pomiaru rezultatów projektów:</p> <ul style="list-style-type: none"> • dziennik zajęć, • dokumentacja fotograficzna,



	<ul style="list-style-type: none"> • protokoły odbioru (w przypadku doposażenia pracowni), • ankiety.
7 Horyzont czasowy	2016-2023 (8 lat)

Zdjęcie 18 Zespół Szkół w Goździe wymaga doposażenia



Fot. GRACZKOWSKI DOTACJE Sp. z o.o.

1 Nazwa projektu	Projekt rewitalizacyjny nr 2 pn. Aktywizacja społeczno-gospodarcza osób wykluczonych lub zagrożonych wykluczeniem społecznym mieszkających na podobszarze rewitalizacji nr 2
2 Wskazanie podmiotów realizujących projekt	Gminny Ośrodek Pomocy Społecznej w Łącznej Powiatowy Urząd Pracy w Skarżysku - Kamiennej Gmina Łączna Lokalni przedsiębiorcy Stowarzyszenie Lokalna Grupa Działania „Wokół Łysej Góry” Rady Sołeckie sołectw Gózd, Jęgrzna
3 Zakres realizowanych zadań	W ramach projektu będą podejmowane różnego rodzaju aktywne formy aktywizacji osób bezrobotnych i poszukujących pracy m.in. szkolenia, staże, kursy zawodowe, praktyki, refundacja kosztów badań lekarskich, itp. Zadanie obejmuje także: - aktywizację społeczną tj. szkolenia i kursy dla wybranej grupy podopiecznych GOPS, - zorganizowanie prac społecznie – użytecznych dla osób bezrobotnych korzystających z pomocy GOPS.
4 Lokalizacja (miejsce przeprowadzenia danego projektu)	Szkoła Podstawowa w Goździe
5 Szacowana wartość	120 000 zł



<p>6 Prognozowane rezultaty wraz ze sposobem ich oceny i zmierzenia w odniesieniu do celów rewitalizacji</p>	<p>Prognozowane rezultaty w okresie wdrażania Programu Rewitalizacji: W ciągu 8 lat realizacji Programu rewitalizacji minimum 10 mieszkańców podobszaru rewitalizacji nr 2 będzie mogło skorzystać z aktywnych form wspierających zatrudnienie (staże, kursy zawodowe, roboty interwencyjne, praktyki, itp.)</p> <p>Sposób pomiaru rezultatów:</p> <ul style="list-style-type: none"> • listy obecności, • informacje uzyskiwane z Powiatowego Urzędu Pracy, od Stowarzyszenia Lokalna Grupa Działania „Wokół Łysej Góry”, • dane własne Urzędu Gminy Łączna, • dokumentacja fotograficzna. <p>Sposoby pomiaru rezultatów projektów:</p> <ul style="list-style-type: none"> • dokumentacja fotograficzna, • sprawozdania z realizacji projektów, • www.mapadotacji.gov.pl • ankiety.
<p>7 Horyzont czasowy</p>	<p>2016-2023 (8 lat)</p>

<p>1 Nazwa projektu</p>	<p>Projekt rewitalizacyjny nr 3 pn. Wsparcie organizacji pozarządowych i grup nieformalnych działających na podobszarze rewitalizacji nr 2</p>
<p>2 Wskazanie podmiotów realizujących projekt</p>	<p>Gmina Łączna Stowarzyszenie Centrum Inicjatyw Lokalnych „Łączna” Stowarzyszenie Rozwoju Społecznego „Zalezianka” Stowarzyszenie „BAJKOWY ŚWIAT” Stowarzyszenie Lokalna Grupa Działania „Wokół Łysej Góry” Towarzystwo Przyjaciół Dzieci – jednostka terenowa Świętokrzyskiego Oddziału Regionalnego w Kielcach, Uczniowsko – Ludowy Klub Sportowy w Łącznej Ochotnicza Straż Pożarna w Łącznej Koło Gospodyń Wiejskich w Łącznej Koło Gospodyń Wiejskich w Klonowie Koło Gospodyń i Gospodarzy w Klonowie Koło Gospodyń Wiejskich w Goździe Koło Gospodyń Wiejskich w Osełkowie Koło Gospodyń Wiejskich w Zaskalu Koło Gospodyń Wiejskich w Zagórze Koło Gospodyń Wiejskich Zagórze II Stowarzyszenie „Aktywne Kobiety” Stowarzyszenie „Podłazie” Stowarzyszenie „Zagórzanki” Stowarzyszenie „Integracja i Rozwój”</p>
<p>3 Zakres realizowanych zadań</p>	<p>Zadanie 1: Konkursy grantowe dla organizacji pozarządowych także w ramach współpracy JST-NGO. Zadanie 2: Realizacja partnerskich projektów mających na celu rozwijanie pasji i zainteresowań mieszkańców podobszaru rewitalizacji. Zadanie 3: Realizacja projektów międzypokoleniowych. Zadanie 4: Utworzenie Klubu Seniora. Zadanie 5: Zorganizowanie nauki pływania dla dzieci i dorosłych. Zadanie 6: Zorganizowanie kursu nauki języka obcego dla dzieci</p>



	i dorosłych. Zadanie 7: Wdrażanie innych pomysłów organizacji pozarządowych i zorganizowanych grup nieformalnych. Zadanie 8: Dopuszczenie Koła Gospodyń Wiejskich w Goździe.
4 Lokalizacja (miejsce przeprowadzenia danego projektu)	Podobszar rewitalizacji nr 2
5 Szacowana wartość	100 000 zł
6 Prognozowane rezultaty wraz ze sposobem ich oceny i zmierzenia w odniesieniu do celów rewitalizacji	<p>Prognozowane rezultaty w okresie wdrażania Programu Rewitalizacji:</p> <ul style="list-style-type: none"> • liczba projektów partnerskich zrealizowanych na podobszarze rewitalizacji, gdzie jednym z partnerów jest organizacja pozarządowa – 3, • liczba osób objęta projektami partnerskimi – 80, • liczba inicjatyw oddolnych zrealizowanych w konkursach grantowych – 8, • liczba instytucji, organizacji, grup nieformalnych, które otrzymały wsparcie – 4. <p>Sposób pomiaru rezultatów:</p> <ul style="list-style-type: none"> • listy obecności, • sprawozdania organizacji pozarządowych i grup nieformalnych, • dokumentacja fotograficzna.
7 Horyzont czasowy	2017-2023

2 Projekty rewitalizacyjne w sferze gospodarczej

1 Nazwa projektu	Projekt rewitalizacyjny nr 4 pn. Powstawanie nowych firm i wspieranie już istniejących na podobszarze rewitalizacji nr 2
2 Wskazanie podmiotów realizujących projekt	Gmina Łączna Powiatowy Urząd Pracy w Skarżysku Kamiennej
3 Zakres realizowanych zadań	Zadanie rewitalizacyjne polega na powstawaniu nowych firm na podobszarze rewitalizacji i wspieraniu już istniejących (m.in. organizacja szkoleń, spotkań informacyjnych, itp.) na terenie 2 sołectw (Jęgrzna – 21 firm, Gózd – 22 firmy) działa razem 43 firmy (wg stanu na 02.06.2016). Istnieje potrzeba tworzenia nowych podmiotów m.in. dzięki dotacjom Wojewódzkiego i Powiatowego Urzędu Pracy oraz Lokalnej Grupy Działania „Wokół Łysej Góry” na założenie własnej działalności gospodarczej. W ramach zadania będą prowadzone szkolenia oraz wsparcie doradcze i pomostowe, co będzie gwarantować większe szanse na „przetrwanie” nowo założonych firm. Zadanie przewiduje również rozwój ekonomii społecznej m.in. tworzenie i wspieranie spółdzielni socjalnych.
4 Lokalizacja (miejsce przeprowadzenia danego projektu)	Cały podobszar rewitalizacji nr 2
5 Szacowana wartość	200 000 zł
6 Prognozowane rezultaty wraz ze sposobem ich oceny i zmierzenia w	Prognozowane rezultaty w okresie wdrażania Programu Rewitalizacji: W okresie 8 lat powstanie minimum 15 firm, aby na koniec okresu wdrażania Programu na podobszarze rewitalizacji nr 2 działało min. 50 podmiotów gospodarczych.



odniesieniu do celów rewitalizacji	Sposoby pomiaru rezultatów projektów: <ul style="list-style-type: none"> • Centralna Ewidencja i Informacja o Działalności Gospodarczej, • dane GUS.
7 Horyzont czasowy	2016-2023 (8 lat)

3 Projekty rewitalizacyjne w sferze środowiskowej

1 Nazwa projektu	Projekt rewitalizacyjny nr 5 pn. Wdrażanie Programu usuwania azbestu i wyrobów zawierających azbest z terenu podobszaru rewitalizacji nr 2
2 Wskazanie podmiotów realizujących projekt	Gmina Łączna Mieszkańcy sołectw Gózd, Jęgrzna składający wnioski o udział w Programie Wojewódzki Fundusz Ochrony Środowiska i Gospodarki Wodnej w Kielcach Narodowy Fundusz Ochrony Środowiska i Gospodarki Wodnej w Warszawie Rady Sołeckie sołectw Gózd, Jęgrzna
3 Zakres realizowanych zadań	Przedsięwzięcie zakłada demontaż, transport i utylizację wyrobów azbestowych z dachów budynków mieszkalnych i gospodarczych. Zakłada się ogółem utylizację około 4 239 kg azbestu/rocznie. Obecny stan azbestu: <ul style="list-style-type: none"> • Gózd – 12 926,50 kg • Jęgrzna - 24 750,00 kg łącznie na terenie podobszaru rewitalizacji nr 2 pozostaje jeszcze do utylizacji 37 676,50 kg azbestu.
4 Lokalizacja (miejsce przeprowadzenia danego projektu)	Cały podobszar rewitalizacji nr 2 Gózd, Jęgrzna, budynki prywatne, na podstawie wniosków prywatnych właścicieli deklarujących udział w Programie.
5 Szacowana wartość	200 000 zł
6 Prognozowane rezultaty wraz ze sposobem ich oceny i zmierzenia w odniesieniu do celów rewitalizacji	Prognozowane rezultaty w okresie wdrażania Programu Rewitalizacji: Usunięcie minimum 33 907,85 kg wyrobów zawierających azbest w okresie realizacji Programu Rewitalizacji, tj. 90 % azbestu pozostającego do utylizacji na terenie podobszaru rewitalizacji nr 2. Sposoby pomiaru rezultatów projektów: <ul style="list-style-type: none"> • protokoły odbioru.
7 Horyzont czasowy	2016-2023 (8 lat)

1 Nazwa projektu	Projekt rewitalizacyjny nr 6 Projekty parasolowe dla mieszkańców (OZE i EWE w budynkach prywatnych) - podobszar 2: Gózd, Jęgrzna
2 Wskazanie podmiotów realizujących projekt	Wojewódzki Fundusz Ochrony Środowiska i Gospodarki Wodnej w Kielcach Mieszkańcy sołectw Gózd, Jęgrzna Gmina Łączna Urząd Marszałkowski Województwa Świętokrzyskiego
3 Zakres realizowanych zadań	EWE – efektywne wykorzystanie energii to m.in. głęboka termomodernizacja obejmująca prace typu: <ul style="list-style-type: none"> • wymiana okien na energooszczędne, • wstawienie na poddaszu okien dachowych na energooszczędne, • ocieplenie ścian zewnętrznych,



	<ul style="list-style-type: none"> • ocieplenie dachu i stropu, • wymiana grzejników na nowe, energooszczędne, • wymiana kotła, • zainstalowanie wentylacji mechanicznej z rekuperacją. <p>OZE - odnawialne źródła energii – źródła energii, których wykorzystywanie nie wiąże się z długotrwałym ich deficytem, ponieważ ich zasób odnawia się w krótkim czasie. Takimi źródłami są między innymi wiatr, promieniowanie słoneczne, opady, pływy morskie, fale morskie i geotermia. Najpopularniejsze urządzenia OZE dla gospodarstw domowych to panele fotowoltaiczne, solarne, pompy ciepła.</p> <p>W ramach rewitalizacji zakłada się, że część indywidualnych gospodarstw domowych skorzysta ze wsparcia (także w formie dotacji, pożyczek) na wdrożenie EWE i OZE.</p>
4 Lokalizacja (miejsce przeprowadzenia danego projektu)	Indywidualne gospodarstwa domowe – podobszar rewitalizacji nr 2 sołectwa Gózd, Jęgrzna
5 Szacowana wartość	150 000 zł
6 Prognozowane rezultaty wraz ze sposobem ich oceny i zmierzenia w odniesieniu do celów rewitalizacji	<p>Prognozowane rezultaty w okresie wdrażania Programu Rewitalizacji: Minimum 20 gospodarstw domowych w okresie wdrażania Programu Rewitalizacji wdroży i zainstaluje EWE i/lub OZE.</p> <p>Sposób pomiaru rezultatów:</p> <ul style="list-style-type: none"> • informacje WFOŚiGW w Kielcach, • dane własne Urzędu Gminy Łączna, • informacje zbierane od mieszkańców w formie ankiet, • dokumentacja fotograficzna.
7 Horyzont czasowy	2017-2020

4 Projekty rewitalizacyjne w sferze funkcjonalno-przestrzennej

1 Nazwa projektu	Projekt rewitalizacyjny nr 7 pn. Modernizacja i budowa infrastruktury sportowo-rekreacyjnej
2 Wskazanie podmiotów realizujących projekt	Gmina Łączna Zespół Szkół w Goździe Koło Gospodyń Wiejskiej w Goździe
3 Zakres realizowanych zadań	<p>Zadanie 1: Zakup i montaż siłowni zewnętrznej.</p> <p>Zadanie 2: Modernizacja boiska przy Zespole Szkół w Goździe wraz z montażem ogrodzenia.</p> <p>Zadanie 3: Modernizacja placu zabaw przy Zespole Szkół.</p> <p>Zadanie 4: Zagospodarowanie działki gminnej naprzeciwko szkoły.</p> <p>Zadanie 5: Odnowienie ścieżki dydaktycznej 4H.</p> <p>Zadanie 6: Wykonanie skate parku przy Zespole Szkół.</p> <p>Zadanie 7: Budowa altany - miejsca spotkań dla mieszkańców oraz placu zabaw na działce gminnej naprzeciwko szkoły.</p>
4 Lokalizacja (miejsce przeprowadzenia danego projektu)	Zespół Szkół w Goździe i teren wokół
5 Szacowana wartość	1 500 000 zł
6 Prognozowane rezultaty wraz ze	<p>Prognozowane rezultaty w okresie wdrażania Programu Rewitalizacji:</p> <ul style="list-style-type: none"> • liczba wybudowanych siłowni zewnętrznych – 1,



sposobem ich oceny i zmierzenia w odniesieniu do celów rewitalizacji	<ul style="list-style-type: none"> • liczba zmodernizowanych boisk – 1, • liczba odnowionych ścieżek dydaktycznych – 1, • liczba wykonanych skate parków – 1. <p>Sposoby pomiaru rezultatów projektów:</p> <ul style="list-style-type: none"> • dokumentacja fotograficzna, • sprawozdania z realizacji projektów, • protokoły odbioru, • www.mapadotacji.gov.pl
7 Horyzont czasowy	2016-2021

1 Nazwa projektu	Projekt rewitalizacyjny nr 8 pn. Zachowanie dziedzictwa kulturowego na podobszarze rewitalizacji nr 2
2 Wskazanie podmiotów realizujących projekt	Gmina Łączna Zespół Szkół w Goździe Koło Gospodyń Wiejskiej w Goździe Parafia p.w. Św. Kazimierza w Występie
3 Zakres realizowanych zadań	Zadanie 1: Uporządkowanie terenu, na którym zlokalizowany jest cmentarz epidemiczny Zadanie 2: Odrestaurowanie krzyży i kapliczek przydrożnych.
4 Lokalizacja (miejsce przeprowadzenia danego projektu)	Jęgrzna, Gózd
5 Szacowana wartość	50 000 zł
6 Prognozowane rezultaty wraz ze sposobem ich oceny i zmierzenia w odniesieniu do celów rewitalizacji	Prognozowane rezultaty w okresie wdrażania Programu Rewitalizacji: <ul style="list-style-type: none"> • liczba uporządkowanych terenów, na których zlokalizowany jest cmentarz epidemiczny - 1, <p>Sposoby pomiaru rezultatów projektów:</p> <ul style="list-style-type: none"> • dokumentacja fotograficzna, • sprawozdania z realizacji projektów, • protokoły odbioru, • www.mapadotacji.gov.pl
7 Horyzont czasowy	2017-2021

1 Nazwa projektu	Projekt rewitalizacyjny nr 9 pn. Poprawa bezpieczeństwa na podobszarze rewitalizacji nr 2
2 Wskazanie podmiotów realizujących projekt	Gmina Łączna Zarząd Dróg Powiatowych w Skarżysku - Kamiennej
3 Zakres realizowanych zadań	Zadanie 1: Modernizacja drogi gminnej w kierunku „ekspresówki”. Zadanie 2: Modernizacja drogi gminnej wewnętrznej, działka nr 45. Zadanie 3: Modernizacja chodnika przy Zespole Szkół w Goździe.
4 Lokalizacja (miejsce przeprowadzenia danego projektu)	Podobszar rewitalizacji nr 2
5 Szacowana wartość	150 000 zł
6 Prognozowane rezultaty wraz ze sposobem ich oceny i	Prognozowane rezultaty w okresie wdrażania Programu Rewitalizacji: <ul style="list-style-type: none"> • liczba zmodernizowanych dróg – 2, • liczba zmodernizowanych chodników – 1,



zmierzenia w odniesieniu do celów rewitalizacji	Sposoby pomiaru rezultatów projektów: <ul style="list-style-type: none"> • dokumentacja fotograficzna, • sprawozdania z realizacji projektów, • protokoły odbioru, • www.mapadotacji.gov.pl
7 Horyzont czasowy	2016-2022

5 Projekty rewitalizacyjne w sferze technicznej

1 Nazwa projektu	Projekt rewitalizacyjny nr 10 pn. Termomodernizacja budynku Zespołu Szkół w Goździe
2 Wskazanie podmiotów realizujących projekt	Gmina Łączna Wojewódzki Fundusz Ochrony Środowiska i Gospodarki Wodnej w Kielcach Zespół Szkół w Goździe
3 Zakres realizowanych zadań	Zadanie 1: Zakup i montaż urządzeń OZE na budynku Zespołu Szkół w Goździe. Zadanie 2: Termomodernizacja budynku Szkoły Podstawowej w Goździe.
4 Lokalizacja (miejsce przeprowadzenia danego projektu)	Zespół Szkół w Goździe
5 Szacowana wartość	2 000 000 zł
6 Prognozowane rezultaty wraz ze sposobem ich oceny i zmierzenia w odniesieniu do celów rewitalizacji	Prognozowane rezultaty w okresie wdrażania Programu Rewitalizacji: <ul style="list-style-type: none"> • liczba budynków poddanych termomodernizacji – 1, • liczba budynków, na których zainstalowano OZE – 1. Sposoby pomiaru rezultatów projektów: <ul style="list-style-type: none"> • dokumentacja fotograficzna, • sprawozdania z realizacji projektów, • protokoły odbioru, • www.mapadotacji.gov.pl
7 Horyzont czasowy	2017-2018

1 Nazwa projektu	Projekt rewitalizacyjny nr 11 Modernizacja i doposażenie Zespołu Szkół w Goździe wraz z zagospodarowaniem terenu
2 Wskazanie podmiotów realizujących projekt	Gmina Łączna Zespół Szkół w Goździe
3 Zakres realizowanych zadań	Zadanie 1: Modernizacja Zespołu Szkół w Goździe. Zadanie 2: Wykonanie parkingu i ogrodzenia wokół szkoły. Zadanie 3: Doposażenie Zespołu Szkół w Goździe w różnego rodzaju pomoce dydaktyczne do zajęć.
4 Lokalizacja (miejsce przeprowadzenia danego projektu)	Szkoła Podstawowa w Goździe
5 Szacowana wartość	300 000 zł
6 Prognozowane rezultaty wraz ze sposobem ich oceny i	Prognozowane rezultaty w okresie wdrażania Programu Rewitalizacji: <ul style="list-style-type: none"> • Liczba zmodernizowanych szkół – 1, • Liczba wykonanych parkingów przy szkołach – 1,



zmiernienia w odniesieniu do celów rewitalizacji	Sposoby pomiaru rezultatów projektów: <ul style="list-style-type: none"> • dokumentacja fotograficzna, • sprawozdania z realizacji projektów, • protokoły odbioru, • www.mapadotacji.gov.pl
7 Horyzont czasowy	2016-2023

Podobszar rewitalizacji nr 3 łączna (fragment miejscowości), Osełków (fragment sołectwa) i Jaśle (fragment miejscowości)

Lista projektów i przedsięwzięć rewitalizacyjnych podstawowych planowanych do realizacji na podobszarze nr 3

Podobszar rewitalizacji nr 3 - łączna (fragment sołectwa), Osełków (fragment sołectwa), Jaśle (fragment sołectwa)	Podstawowe	Uzupełniające	Razem
Liczba projektów rewitalizacyjnych	9	7	16
Szacunkowa wartość projektów rewitalizacyjnych	3 680 000 zł	900 000 zł	4 580 000 zł

L.p.	Nazwa projektu rewitalizacyjnego	Szacunkowa wartość
Projekty rewitalizacyjne w sferze społecznej		130 000 zł
1.	Aktywizacja społeczno-gospodarcza osób wykluczonych lub zagrożonych wykluczeniem społecznym zamieszkujących podobszar rewitalizacji nr 3	80 000 zł
2.	Wsparcie organizacji pozarządowych i grup nieformalnych działających na podobszarze rewitalizacji nr 3	50 000 zł
Projekty rewitalizacyjne w sferze gospodarczej		150 000 zł
3.	Powstawanie nowych firm i wspieranie już istniejących na podobszarze rewitalizacji nr 3	150 000 zł
Projekty rewitalizacyjne w sferze środowiskowej		400 000 zł
4.	Wdrażanie Programu usuwania azbestu i wyrobów zawierających azbest z terenu podobszaru rewitalizacji nr 3	200 000 zł
5.	Projekty parasolowe dla mieszkańców (OZE i EWE w budynkach prywatnych) - podobszar 3: łączna, Osełków, Jaśle	200 000 zł
Projekty rewitalizacyjne w sferze funkcjonalno-przestrzennej		2 000 000 zł
6.	Modernizacja dróg wraz z infrastrukturą towarzyszącą	1 000 000 zł
7.	Zagospodarowanie terenu wokół zbiornika wodnego Jaśle	500 000 zł
8.	Budowa kanalizacji na terenie miejscowości Jaśle	500 000 zł
Projekty rewitalizacyjne w sferze technicznej		1 000 000 zł
9.	Termomodernizacja, remont i doposażenie budynku wielofunkcyjnego w łącznej wraz z zagospodarowaniem terenu	1 000 000 zł

Razem	3 680 000 zł
--------------	---------------------



1 Projekty rewitalizacyjne w sferze społecznej

1 Nazwa projektu	Projekt rewitalizacyjny nr 1 pn. Aktywizacja społeczno-gospodarcza osób wykluczonych lub zagrożonych wykluczeniem społecznym mieszkających podobszar rewitalizacji nr 3
2 Wskazanie podmiotów realizujących projekt	Gminny Ośrodek Pomocy Społecznej w Łącznej Powiatowy Urząd Pracy w Skarżysku - Kamiennej Gmina Łączna Lokalni przedsiębiorcy Stowarzyszenie Lokalna Grupa Działania „Wokół Łysej Góry” Mieszkańcy sołectw: Łączna, Osełków i Jaśle
3 Zakres realizowanych zadań	W ramach projektu będą podejmowane różnego rodzaju aktywne formy aktywizacji osób bezrobotnych i poszukujących pracy m.in. szkolenia, staże, kursy zawodowe, praktyki, refundacja kosztów badań lekarskich, itp. Zadanie obejmuje także: - aktywizację społeczną tj. szkolenia i kursy dla wybranej grupy podopiecznych GOPS, - zorganizowanie prac społecznie – użytecznych dla osób bezrobotnych korzystających z pomocy GOPS.
4 Lokalizacja (miejsce przeprowadzenia danego projektu)	Świetlica wiejska w Łącznej
5 Szacowana wartość	80 000 zł
6 Prognozowane rezultaty wraz ze sposobem ich oceny i zmierzenia w odniesieniu do celów rewitalizacji	Prognozowane rezultaty w okresie wdrażania Programu Rewitalizacji: W ciągu 8 lat realizacji Programu rewitalizacji minimum 24 mieszkańców podobszaru rewitalizacji nr 3 (zakładamy średnio 3 osoby rocznie) będzie mogło skorzystać z aktywnych form wspierających zatrudnienie (staże, kursy zawodowe, roboty interwencyjne, praktyki, itp.) Sposób pomiaru rezultatów: <ul style="list-style-type: none"> • listy obecności, • informacje uzyskiwane z Powiatowego Urzędu Pracy, od Stowarzyszenia Lokalna Grupa Działania „Wokół Łysej Góry”, • dane własne Urzędu Gminy Łączna, • dokumentacja fotograficzna. Sposoby pomiaru rezultatów projektów: <ul style="list-style-type: none"> • dokumentacja fotograficzna, • ankiety.
7 Horyzont czasowy	2016-2023 (8 lat)

1 Nazwa projektu	Projekt rewitalizacyjny nr 2 pn. Wsparcie organizacji pozarządowych i grup nieformalnych działających na podobszarze rewitalizacji nr 3
2 Wskazanie podmiotów realizujących projekt	Gmina Łączna Stowarzyszenie Centrum Inicjatyw Lokalnych „Łączna” Stowarzyszenie Rozwoju Społecznego „Zalezianka” Stowarzyszenie “BAJKOWY ŚWIAT” Stowarzyszenie Lokalna Grupa Działania „Wokół Łysej Góry” Towarzystwo Przyjaciół Dzieci – jednostka terenowa Świętokrzyskiego Oddziału Regionalnego w Kielcach,



	<p>Uczniowsko – Ludowy Klub Sportowy w Łącznej Ochotnicza Straż Pożarna w Łącznej Koło Gospodyń Wiejskich w Łącznej Koło Gospodyń Wiejskich w Klonowie Koło Gospodyń i Gospodarzy w Klonowie Koło Gospodyń Wiejskich w Goździe Koło Gospodyń Wiejskich w Osełkowie Koło Gospodyń Wiejskich w Zaskalu Koło Gospodyń Wiejskich w Zagórze Koło Gospodyń Wiejskich Zagórze II Stowarzyszenie „Aktywne Kobiety” Stowarzyszenie „Podłazie” Stowarzyszenie „Zagórzanki” Stowarzyszenie „Integracja i Rozwój”</p>
3 Zakres realizowanych zadań	<p>Zadanie 1: Konkursy grantowe dla organizacji pozarządowych także w ramach współpracy JST-NGO. Zadanie 2: Realizacja partnerskich projektów mających na celu rozwijanie pasji i zainteresowań mieszkańców podobszaru rewitalizacji. Zadanie 3: Realizacja projektów międzypokoleniowych. Zadanie 4: Utworzenie Klubu Seniora. Zadanie 5: Zorganizowanie nauki pływania dla dzieci i dorosłych. Zadanie 6: Zorganizowanie kursu nauki języka obcego dla dzieci i dorosłych. Zadanie 7: Wdrażanie innych pomysłów organizacji pozarządowych i zorganizowanych grup nieformalnych. Zadanie 8: Doposażenie w stroje męskie Koła Gospodyń Wiejskich w Łącznej.</p>
4 Lokalizacja (miejsce przeprowadzenia danego projektu)	Świetlica wiejska w Łącznej
5 Szacowana wartość	50 0000 zł
6 Prognozowane rezultaty wraz ze sposobem ich oceny i zmierzenia w odniesieniu do celów rewitalizacji	<p>Prognozowane rezultaty w okresie wdrażania Programu Rewitalizacji:</p> <ul style="list-style-type: none"> • liczba projektów partnerskich zrealizowanych na podobszarze rewitalizacji, gdzie jednym z partnerów jest organizacja pozarządowa – 4, • liczba osób objęta projektami partnerskimi –70, • liczba inicjatyw oddolnych zrealizowanych w konkursach grantowych – 5, • liczba instytucji, organizacji, grup nieformalnych, które otrzymały wsparcie – 4. <p>Sposób pomiaru rezultatów:</p> <ul style="list-style-type: none"> • listy obecności, • sprawozdania organizacji pozarządowych i grup nieformalnych z realizowanych projektów, • dokumentacja fotograficzna.
7 Horyzont czasowy	2016-2023



2 Projekty rewitalizacyjne w sferze gospodarczej

1 Nazwa projektu	Projekt rewitalizacyjny nr 3 pn. Powstawanie nowych firm i wspieranie już istniejących na podobszarze rewitalizacji nr 3
2 Wskazanie podmiotów realizujących projekt	Gmina Łączna Powiatowy Urząd Pracy w Skarżysku Kamiennej
3 Zakres realizowanych zadań	Zadanie rewitalizacyjne polega na powstawaniu nowych firm na podobszarze rewitalizacji i wspieraniu już istniejących (m.in. organizacja szkoleń, spotkań informacyjnych, itp.) na terenie 2 sołectw (Łączna – 38 firm, Osełków – 5 firm) działa razem 43 firmy (wg stanu na 02.06.2016). Istnieje potrzeba tworzenia nowych podmiotów m.in. dzięki dotacjom Wojewódzkiego i Powiatowego Urzędu Pracy oraz Lokalnej Grupy Działania „Wokół Łysej Góry” na założenie własnej działalności gospodarczej. W ramach zadania będą prowadzone szkolenia oraz wsparcie doradcze i pomostowe, co będzie gwarantować większe szanse na „przetrwanie” nowo założonych firm. Zadanie przewiduje również rozwój ekonomii społecznej m.in. tworzenie i wspieranie spółdzielni socjalnych.
4 Lokalizacja (miejsce przeprowadzenia danego projektu)	Cały podobszar rewitalizacji nr 3
5 Szacowana wartość	150 000 zł
6 Prognozowane rezultaty wraz ze sposobem ich oceny i zmierzenia w odniesieniu do celów rewitalizacji	Prognozowane rezultaty w okresie wdrażania Programu Rewitalizacji: W okresie 8 lat powstanie minimum 10 firm, aby na koniec okresu wdrażania Programu na podobszarze rewitalizacji nr 3 działało min. 50 podmiotów gospodarczych (zakłada się, że część zostanie wyrejestrowana). Sposoby pomiaru rezultatów projektów: <ul style="list-style-type: none"> • Centralna Ewidencja i Informacja o Działalności Gospodarczej, • dane GUS.
7 Horyzont czasowy	2016-2023 (8 lat)

3 Projekty rewitalizacyjne w sferze środowiskowej

1 Nazwa projektu	Projekt rewitalizacyjny nr 4 pn. Wdrażanie Programu usuwania azbestu i wyrobów zawierających azbest z terenu podobszaru rewitalizacji nr 3
2 Wskazanie podmiotów realizujących projekt	Gmina Łączna Mieszkańcy sołectw Łączna, Osełków składający wnioski o udział w Programie Wojewódzki Fundusz Ochrony Środowiska i Gospodarki Wodnej w Kielcach Narodowy Fundusz Ochrony Środowiska i Gospodarki Wodnej w Warszawie Rady Sołeckie sołectw Łączna, Osełków
3 Zakres realizowanych zadań	Przedsięwzięcie zakłada demontaż, transport i utylizację wyrobów azbestowych z dachów budynków mieszkalnych i gospodarczych. Zakłada się ogółem utylizację około 3 664,15 kg/rocznie. Obecny stan azbestu: <ul style="list-style-type: none"> • Łączna – 13 623,25 kg • Osełków – 15 690,00 kg



	łącznie na terenie w/w sołectw pozostaje jeszcze do utylizacji 29 313,25 kg azbestu.
4 Lokalizacja (miejsce przeprowadzenia danego projektu)	Cały podobszar rewitalizacji nr 3 Łączna, Osełków, budynki prywatne, na podstawie wniosków prywatnych właścicieli deklarujących udział w Programie.
5 Szacowana wartość	30 000 zł
6 Prognozowane rezultaty wraz ze sposobem ich oceny i zmierzenia w odniesieniu do celów rewitalizacji	Prognozowane rezultaty w okresie wdrażania Programu Rewitalizacji: Usunięcie minimum 29 313,25 kg wyrobów zawierających azbest w okresie realizacji Programu Rewitalizacji, tj. 100% azbestu pozostającego do utylizacji na terenie podobszaru rewitalizacji nr 3: Łączna, Osełków. Sposoby pomiaru rezultatów projektów: <ul style="list-style-type: none"> • protokoły odbioru.
7 Horyzont czasowy	2016-2023 (8 lat)

1 Nazwa projektu	Projekt rewitalizacyjny nr 5 Projekty parasolowe dla mieszkańców (OZE i EWE w budynkach prywatnych) - podobszar 3: Łączna, Osełków, Jaśle
2 Wskazanie podmiotów realizujących projekt	Wojewódzki Fundusz Ochrony Środowiska i Gospodarki Wodnej w Kielcach Mieszkańcy sołectw Łączna, Osełków Gmina Łączna Urząd Marszałkowski Województwa Świętokrzyskiego
3 Zakres realizowanych zadań	EWE – efektywne wykorzystanie energii to m.in. głęboka termomodernizacja polegająca na: <ul style="list-style-type: none"> • wymiana okien na energooszczędne, • wstawienie na poddaszu okien dachowych na energooszczędne, • ocieplenie ścian zewnętrznych, • ocieplenie dachu i stropu, • wymiana grzejników na nowe, energooszczędne, • wymiana kotła, • zainstalowanie wentylacji mechanicznej z rekuperacją. OZE - odnawialne źródła energii – źródła energii, których wykorzystywanie nie wiąże się z długotrwałym ich deficytem, ponieważ ich zasób odnawia się w krótkim czasie. Takimi źródłami są między innymi wiatr, promieniowanie słoneczne, opady, pływy morskie, fale morskie i geotermia. Najpopularniejsze urządzenia OZE dla gospodarstw domowych to panele fotowoltaiczne, solarne, pompy ciepła. W ramach rewitalizacji zakłada się, że część indywidualnych gospodarstw domowych skorzysta ze wsparcia (także w formie dotacji, pożyczek) na wdrożenie EWE i OZE.
4 Lokalizacja (miejsce przeprowadzenia danego projektu)	Indywidualne gospodarstwa domowe – podobszar rewitalizacji nr 3 sołectwa Łączna, Osełków
5 Szacowana wartość	200 000 zł
6 Prognozowane rezultaty wraz ze sposobem ich oceny i zmierzenia w odniesieniu do celów rewitalizacji	Prognozowane rezultaty w okresie wdrażania Programu Rewitalizacji: Minimum 20 gospodarstw domowych w okresie wdrażania Programu Rewitalizacji wdroży i zainstaluje EWE i/lub OZE. Sposób pomiaru rezultatów: <ul style="list-style-type: none"> • informacje WFOŚiGW w Kielcach,



	<ul style="list-style-type: none"> • dane własne Urzędu Gminy Łączna, • informacje zbierane od mieszkańców w formie ankiet, • dokumentacja fotograficzna.
7 Horyzont czasowy	2017-2020

4 Projekty rewitalizacyjne w sferze funkcjonalno-przestrzennej

1 Nazwa projektu	Projekt rewitalizacyjny nr 6 pn. Modernizacja dróg wraz z infrastrukturą towarzyszącą
2 Wskazanie podmiotów realizujących projekt	Gmina Łączna
3 Zakres realizowanych zadań	Zadanie 1: Modernizacja dróg przebiegających przez podobszar rewitalizacji nr 3 – Łączna, Osełków, Jaśle. Zadanie 2: Wykonanie oświetlenia ulicznego drogi gminnej Łączna – Osełków.
4 Lokalizacja (miejsce przeprowadzenia danego projektu)	Drogi zlokalizowane na podobszarze rewitalizacji nr 3
5 Szacowana wartość	1 000 000 zł
6 Prognozowane rezultaty wraz ze sposobem ich oceny i zmierzenia w odniesieniu do celów rewitalizacji	Prognozowane rezultaty w okresie wdrażania Programu Rewitalizacji: <ul style="list-style-type: none"> • liczba dróg, przy których wykonano oświetlenie uliczne – 1, • liczba zmodernizowanych dróg – 2, Sposoby pomiaru rezultatów projektów: <ul style="list-style-type: none"> • dokumentacja fotograficzna, • sprawozdania z realizacji projektów, • protokoły odbioru, • www.mapadotacji.gov.pl
7 Horyzont czasowy	2017-2023

1 Nazwa projektu	Projekt rewitalizacyjny nr 7 pn. Zagospodarowanie terenu wokół zbiornika wodnego Jaśle
2 Wskazanie podmiotów realizujących projekt	Gmina Łączna Rada Sołecka Sołectwa Łączna Rada Sołecka Sołectwa Osełków
3 Zakres realizowanych zadań	Zadanie 1: Zakup i montaż siłowni zewnętrznej. Zadanie 2: Modernizacja parkingu. Zadanie 3: Plac zabaw. Zadanie 4: Monitoring. Zadanie 5: Miejsce na grilla (altana). Zadanie 6: Powiększenie plaży. Zadanie 7: Wykup działek wokół zbiornika.
4 Lokalizacja (miejsce przeprowadzenia danego projektu)	Teren wokół zbiornika wodnego w miejscowości Jaśle
5 Szacowana wartość	500 000 zł
6 Prognozowane rezultaty wraz ze sposobem ich oceny i	Prognozowane rezultaty w okresie wdrażania Programu Rewitalizacji: <ul style="list-style-type: none"> • liczba zagospodarowanych terenów wokół zbiornika wodnego Jaśle – 1,



zmierzenia w odniesieniu do celów rewitalizacji	<ul style="list-style-type: none"> • liczba nowo wybudowanych placów zabaw – 1, • liczba zmodernizowanych parkingów – 1, <p>Sposoby pomiaru rezultatów projektów:</p> <ul style="list-style-type: none"> • dokumentacja fotograficzna, • sprawozdania z realizacji projektów, • protokoły odbioru, • www.mapadotacji.gov.pl
7 Horyzont czasowy	2017-2021

1 Nazwa projektu	Projekt rewitalizacyjny nr 8 pn. Budowa kanalizacji na terenie miejscowości Jaśle
2 Wskazanie podmiotów realizujących projekt	Gmina Łączna Zakład Gospodarki Komunalnej w Łącznej
3 Zakres realizowanych zadań	Budowa kanalizacji na terenie miejscowości Jaśle.
4 Lokalizacja (miejsce przeprowadzenia danego projektu)	Teren miejscowości Jaśle
5 Szacowana wartość	500 000 zł
6 Prognozowane rezultaty wraz ze sposobem ich oceny i zmierzenia w odniesieniu do celów rewitalizacji	<p>Prognozowane rezultaty w okresie wdrażania Programu Rewitalizacji:</p> <ul style="list-style-type: none"> • liczba skanalizowanych miejscowości – 1, <p>Sposoby pomiaru rezultatów projektów:</p> <ul style="list-style-type: none"> • dokumentacja fotograficzna, • sprawozdania z realizacji projektów, • protokoły odbioru, • www.mapadotacji.gov.pl
7 Horyzont czasowy	2017-2021

5 Projekty rewitalizacyjne w sferze technicznej

1 Nazwa projektu	Projekt rewitalizacyjny nr 9 pn. Termomodernizacja, remont i wyposażenie budynku wielofunkcyjnego w Łącznej wraz z zagospodarowaniem terenu
2 Wskazanie podmiotów realizujących projekt	Gmina Łączna Wojewódzki Fundusz Ochrony Środowiska i Gospodarki Wodnej w Kielcach
3 Zakres realizowanych zadań	Inwestycja zakłada zakup i montaż urządzeń OZE na budynku wielofunkcyjnym w Łącznej (świetlica wiejska, Zakład Gospodarki Komunalnej i Gminny Ośrodek Pomocy Społecznej).
4 Lokalizacja (miejsce przeprowadzenia danego projektu)	Cały podobszar rewitalizacji nr 3
5 Szacowana wartość	1 000 000 zł
6 Prognozowane rezultaty wraz ze sposobem ich oceny i zmierzenia w	<p>Prognozowane rezultaty w okresie wdrażania Programu Rewitalizacji:</p> <ul style="list-style-type: none"> • liczba budynków użyteczności publicznej poddanych termomodernizacji – 1,



odniesieniu do celów rewitalizacji	Sposoby pomiaru rezultatów projektów: <ul style="list-style-type: none">• dokumentacja fotograficzna,• sprawozdania z realizacji projektów,• protokoły odbioru,• ankiety,• www.mapadotacji.gov.pl
7 Horyzont czasowy	2016-2023 (8 lat)



Podobszar rewitalizacji nr 4 Klonów (fragment sołectwa)

Lista projektów i przedsięwzięć rewitalizacyjnych podstawowych planowanych do realizacji na podobszarze nr 4

Podobszar rewitalizacji nr 4 Klonów (fragment sołectwa)	Podstawowe	Uzupełniające	Razem
Liczba projektów rewitalizacyjnych	11	7	18
Szacunkowa wartość projektów rewitalizacyjnych	4 810 000 zł	900 000 zł	5 710 000 zł

L.p.	Nazwa projektu rewitalizacyjnego	Szacunkowa wartość
Projekty rewitalizacyjne w sferze społecznej		80 000 zł
1.	Aktywizacja społeczno-gospodarcza osób wykluczonych lub zagrożonych wykluczeniem społecznym zamieszkujących podobszar rewitalizacji nr 4 Klonów (fragment sołectwa)	30 000 zł
2.	Wsparcie organizacji pozarządowych i grup nieformalnych działających na podobszarze rewitalizacji nr 4 Klonów (fragment sołectwa)	50 000 zł
Projekty rewitalizacyjne w sferze gospodarczej		100 000 zł
3.	Powstawanie nowych firm i wspieranie już istniejących na podobszarze rewitalizacji nr 4 Klonów (fragment sołectwa)	100 000 zł
Projekty rewitalizacyjne w sferze środowiskowej		230 000 zł
4.	Wdrażanie Programu usuwania azbestu i wyrobów zawierających azbest z terenu podobszaru rewitalizacji nr 4 Klonów (fragment sołectwa)	80 000 zł
5.	Projekty parasolowe dla mieszkańców (OZE i EWE w budynkach prywatnych) - podobszar 4: Klonów	150 000 zł
Projekty rewitalizacyjne w sferze funkcjonalno-przestrzennej		3 400 000 zł
6.	Modernizacja dróg wraz z infrastrukturą towarzyszącą	1 000 000 zł
7.	Zagospodarowanie centrum Klonowa	300 000 zł
8.	Poprawa bezpieczeństwa na podobszarze rewitalizacji nr 4 Klonów (fragmenty sołectwa)	400 000 zł
9.	Uporządkowanie gospodarki wodno-ściekowej na podobszarze rewitalizacji nr 4 Klonów	1 200 000 zł
10.	Rozwój turystyki na podobszarze rewitalizacji - Klonów	500 000 zł
Projekty rewitalizacyjne w sferze technicznej		1 000 000 zł
11.	Termomodernizacja, remont i doposażenie budynku świetlicy w Klonowie wraz z zagospodarowaniem terenu	1 000 000 zł

Razem	4 810 000 zł
--------------	---------------------

1 Projekty rewitalizacyjne w sferze społecznej

1 Nazwa projektu	Projekt rewitalizacyjny nr 1 pn. Aktywizacja społeczno-gospodarcza osób wykluczonych lub zagrożonych wykluczeniem społecznym mieszkających podobszar rewitalizacji nr 4 Klonów (fragment sołectwa)
2 Wskazanie podmiotów realizujących projekt	Gminny Ośrodek Pomocy Społecznej w Łącznej Powiatowy Urząd Pracy w Skarżysku - Kamiennej Gmina Łączna



	Lokalni przedsiębiorcy Stowarzyszenie Lokalna Grupa Działania „Wokół Łysej Góry” Rada Sołecka Sołectwa Klonów
3 Zakres realizowanych zadań	W ramach projektu będą podejmowane różnego rodzaju aktywne formy aktywizacji osób bezrobotnych i poszukujących pracy m.in. szkolenia, staże, kursy zawodowe, praktyki, refundacja kosztów badań lekarskich, itp. Zadanie obejmuje także: - aktywizację społeczną tj. szkolenia i kursy dla wybranej grupy podopiecznych GOPS, - zorganizowanie prac społecznie – użytecznych dla osób bezrobotnych korzystających z pomocy GOPS.
4 Lokalizacja (miejsce przeprowadzenia danego projektu)	Świetlica wiejska w Klonowie
5 Szacowana wartość	30 000 zł
6 Prognozowane rezultaty wraz ze sposobem ich oceny i zmierzenia w odniesieniu do celów rewitalizacji	Prognozowane rezultaty w okresie wdrażania Programu Rewitalizacji: W ciągu 8 lat realizacji Programu rewitalizacji minimum 10 mieszkańców sołectwa Klonów będzie miało możliwość skorzystania z aktywnych form wspierających zatrudnienie (staże, kursy zawodowe, roboty interwencyjne, praktyki, itp.) Sposób pomiaru rezultatów: <ul style="list-style-type: none"> • listy obecności, • informacje uzyskiwane z Powiatowego Urzędu Pracy, od Stowarzyszenia Lokalna Grupa Działania „Wokół Łysej Góry”, • dane własne Urzędu Gminy Łączna, • dokumentacja fotograficzna. Sposoby pomiaru rezultatów projektów: <ul style="list-style-type: none"> • dokumentacja fotograficzna, • ankiety.
7 Horyzont czasowy	2016-2023 (8 lat)

1 Nazwa projektu	Projekt rewitalizacyjny nr 2 pn. Wsparcie organizacji pozarządowych i grup nieformalnych działających na podobszarze rewitalizacji nr 4 Klonów (fragment sołectwa)
2 Wskazanie podmiotów realizujących projekt	Gmina Łączna Stowarzyszenie Centrum Inicjatyw Lokalnych „Łączna” Stowarzyszenie Rozwoju Społecznego „Zalezianka” Stowarzyszenie “BAJKOWY ŚWIAT” Stowarzyszenie Lokalna Grupa Działania „Wokół Łysej Góry” Towarzystwo Przyjaciół Dzieci – jednostka terenowa Świętokrzyskiego Oddziału Regionalnego w Kielcach, Uczniowsko – Ludowy Klub Sportowy w Łącznej Ochotnicza Straż Pożarna w Łącznej Koło Gospodyń Wiejskich w Łącznej Koło Gospodyń Wiejskich w Klonowie Koło Gospodyń i Gospodarzy w Klonowie Koło Gospodyń Wiejskich w Goździe Koło Gospodyń Wiejskich w Osełkowie



	Koło Gospodyń Wiejskich w Zaskalu Koło Gospodyń Wiejskich w Zagórze Koło Gospodyń Wiejskich Zagórze II Stowarzyszenie „Aktywne Kobiety” Stowarzyszenie „Podłazie” Stowarzyszenie „Zagórzanki” Stowarzyszenie „Integracja i Rozwój”
3 Zakres realizowanych zadań	Zadanie 1: Konkursy grantowe dla organizacji pozarządowych także w ramach współpracy JST-NGO. Zadanie 2: Realizacja partnerskich projektów mających na celu rozwijanie pasji i zainteresowań mieszkańców podobszaru rewitalizacji. Zadanie 3: Realizacja projektów międzypokoleniowych. Zadanie 4: Utworzenie Klubu Seniora. Zadanie 5: Zorganizowanie nauki pływania dla dzieci i dorosłych. Zadanie 6: Zorganizowanie kursu nauki języka obcego dla dzieci i dorosłych. Zadanie 7: Wdrażanie innych pomysłów organizacji pozarządowych i zorganizowanych grup nieformalnych. Zadanie 8: Zakup strojów ludowych dla Koła Gospodyń Wiejskich.
4 Lokalizacja (miejsce przeprowadzenia danego projektu)	Świetlica wiejska w Klonowie
5 Szacowana wartość	50 000 zł
6 Prognozowane rezultaty wraz ze sposobem ich oceny i zmierzenia w odniesieniu do celów rewitalizacji	Prognozowane rezultaty w okresie wdrażania Programu Rewitalizacji: <ul style="list-style-type: none"> • liczba projektów partnerskich zrealizowanych na podobszarze rewitalizacji, gdzie jednym z partnerów jest organizacja pozarządowa – 4, • liczba osób objęta projektami partnerskimi – 80, • liczba inicjatyw oddolnych zrealizowanych w konkursach grantowych – 8 • liczba instytucji, organizacji, grup nieformalnych, które otrzymały wsparcie – 4. <p>Sposób pomiaru rezultatów:</p> <ul style="list-style-type: none"> • listy obecności, • sprawozdania organizacji pozarządowych i grup nieformalnych, • dokumentacja fotograficzna.
7 Horyzont czasowy	2016-2023 (8 lat)

2 Projekty rewitalizacyjne w sferze gospodarczej

1 Nazwa projektu	Projekt rewitalizacyjny nr 3 pn. Powstawanie nowych firm i wspieranie już istniejących na podobszarze rewitalizacji nr 4 Klonów (fragment sołectwa)
2 Wskazanie podmiotów realizujących projekt	Gmina Łączna Powiatowy Urząd Pracy w Skarżysku Kamiennej
3 Zakres realizowanych zadań	Zadanie rewitalizacyjne polega na powstawaniu nowych firm na podobszarze rewitalizacji i wspieraniu już istniejących (m.in. organizacja szkoleń, spotkań informacyjnych, itp.) na terenie sołectwa Klonów działą



	9 firm (wg stanu na 02.06.2016). Istnieje potrzeba tworzenia nowych podmiotów m.in. dzięki dotacjom Wojewódzkiego i Powiatowego Urzędu Pracy oraz Lokalnej Grupy Działania „Wokół Łysej Góry” na założenie własnej działalności gospodarczej. W ramach zadania będą prowadzone szkolenia oraz wsparcie doradcze i pomostowe, co będzie gwarantować większe szanse na „przetrwanie” nowo założonych firm. Zadanie przewiduje również rozwój ekonomii społecznej m.in. tworzenie i wspieranie spółdzielni socjalnych.
4 Lokalizacja (miejsce przeprowadzenia danego projektu)	Podobszar rewitalizacji nr 4
5 Szacowana wartość	100 000 zł
6 Prognozowane rezultaty wraz ze sposobem ich oceny i zmierzenia w odniesieniu do celów rewitalizacji	<p>Prognozowane rezultaty w okresie wdrażania Programu Rewitalizacji: W okresie 8 lat powstanie minimum 5 firm, aby na koniec okresu wdrażania Programu na podobszarze rewitalizacji nr 4 działało min. 12 podmiotów gospodarczych (zakłada się, że część zostanie wyrejestrowana).</p> <p>Sposoby pomiaru rezultatów projektów:</p> <ul style="list-style-type: none"> • Centralna Ewidencja i Informacja o Działalności Gospodarczej, • dane GUS.
7 Horyzont czasowy	2016-2023 (8 lat)

3 Projekty rewitalizacyjne w sferze środowiskowej

1 Nazwa projektu	Projekt rewitalizacyjny nr 4 pn. Wdrażanie Programu usuwania azbestu i wyrobów zawierających azbest z terenu podobszaru rewitalizacji nr 4 Klonów (fragment sołectwa)
2 Wskazanie podmiotów realizujących projekt	Gmina Łączna Mieszkańcy sołectwa Klonów składający wnioski o udział w Programie Wojewódzki Fundusz Ochrony Środowiska i Gospodarki Wodnej w Kielcach Narodowy Fundusz Ochrony Środowiska i Gospodarki Wodnej w Warszawie Rada Sołectwa Sołectwa Klonów
3 Zakres realizowanych zadań	Przedsięwzięcie zakłada demontaż, transport i utylizację wyrobów azbestowych z dachów budynków mieszkalnych i gospodarczych. Zakłada się ogółem utylizację około 6 107 kg/rocznie. Obecny stan azbestu pozostającego do utylizacji na podobszarze rewitalizacji wynosi 48 857 kg.
4 Lokalizacja (miejsce przeprowadzenia danego projektu)	Podobszar rewitalizacji nr 4 Klonów, budynki prywatne, na podstawie wniosków prywatnych właścicieli deklarujących udział w Programie.
5 Szacowana wartość	80 000 zł
6 Prognozowane rezultaty wraz ze sposobem ich oceny i zmierzenia w odniesieniu do celów rewitalizacji	<p>Prognozowane rezultaty w okresie wdrażania Programu Rewitalizacji: Usunięcie minimum 48 857 kg wyrobów zawierających azbest w okresie realizacji Programu Rewitalizacji, tj. 100 % azbestu pozostającego do utylizacji na terenie podobszaru rewitalizacji nr 4.</p> <p>Sposoby pomiaru rezultatów projektów:</p> <ul style="list-style-type: none"> • protokoły odbioru.



7 Horyzont czasowy	2016-2023 (8 lat)
1 Nazwa projektu	Projekt rewitalizacyjny nr 5 Projekty parasolowe dla mieszkańców (OZE i EWE w budynkach prywatnych) - podobszar 4: Klonów
2 Wskazanie podmiotów realizujących projekt	Wojewódzki Fundusz Ochrony Środowiska i Gospodarki Wodnej w Kielcach Mieszkańcy sołectwa Klonów Gmina Łączna Urząd Marszałkowski Województwa Świętokrzyskiego
3 Zakres realizowanych zadań	EWE – efektywne wykorzystanie energii to m.in. głęboka termomodernizacja obejmująca prace typu: <ul style="list-style-type: none"> • wymiana okien na energooszczędne, • wstawienie na poddaszu okien dachowych na energooszczędne, • ocieplenie ścian zewnętrznych, • ocieplenie dachu i stropu, • wymiana grzejników na nowe, energooszczędne, • wymiana kotła, • zainstalowanie wentylacji mechanicznej z rekuperacją. <p>OZE - odnawialne źródła energii – źródła energii, których wykorzystywanie nie wiąże się z długotrwałym ich deficytem, ponieważ ich zasób odnawia się w krótkim czasie. Takimi źródłami są między innymi wiatr, promieniowanie słoneczne, opady, pływy morskie, fale morskie i geotermia. Najpopularniejsze urządzenia OZE dla gospodarstw domowych to panele fotowoltaiczne, solarne, pompy ciepła.</p> <p>W ramach rewitalizacji zakłada się, że część indywidualnych gospodarstw domowych skorzysta ze wsparcia (także w formie dotacji, pożyczek) na wdrożenie EWE i OZE.</p>
4 Lokalizacja (miejsce przeprowadzenia danego projektu)	Indywidualne gospodarstwa domowe – podobszar rewitalizacji nr 4 sołectwo Klonów
5 Szacowana wartość	150 000 zł
6 Prognozowane rezultaty wraz ze sposobem ich oceny i zmierzenia w odniesieniu do celów rewitalizacji	Prognozowane rezultaty w okresie wdrażania Programu Rewitalizacji: Minimum 20 gospodarstw domowych w okresie wdrażania Programu Rewitalizacji wdroży i zainstaluje EWE i/lub OZE.
	Sposób pomiaru rezultatów: <ul style="list-style-type: none"> • informacje WFOŚiGW w Kielcach, • dane własne Urzędu Gminy Łączna, • informacje zbierane od mieszkańców w formie ankiet, • dokumentacja fotograficzna.
7 Horyzont czasowy	2017-2020

4 Projekty rewitalizacyjne w sferze funkcjonalno-przestrzennej

1 Nazwa projektu	Projekt rewitalizacyjny nr 6 pn. Modernizacja dróg wraz z infrastrukturą towarzyszącą
2 Wskazanie podmiotów realizujących projekt	Gmina Łączna Powiatowy Zarząd Dróg
3 Zakres realizowanych	Zadanie 1: Modernizacja drogi powiatowej Klonów – Psary (realizacja



zadań	2018) Zadanie 2: Modernizacja drogi gminnej (dofinansowanie z PROW) Zadanie 3: Budowa nakładki na łączniku od drogi Psarskiej do Klonowa
4 Lokalizacja (miejsce przeprowadzenia danego projektu)	w/w drogi
5 Szacowana wartość	1 000 000 zł
6 Prognozowane rezultaty wraz ze sposobem ich oceny i zmierzenia w odniesieniu do celów rewitalizacji	Prognozowane rezultaty w okresie wdrażania Programu Rewitalizacji: <ul style="list-style-type: none"> • liczba zmodernizowanych dróg – 2, Sposoby pomiaru rezultatów projektów: <ul style="list-style-type: none"> • dokumentacja fotograficzna, • sprawozdania z realizacji projektów, • protokoły odbioru, • www.mapadotacji.gov.pl
7 Horyzont czasowy	2016-2023 (8 lat)

1 Nazwa projektu	Projekt rewitalizacyjny nr 7 pn. Zagospodarowanie centrum Klonowa
2 Wskazanie podmiotów realizujących projekt	Gmina Łączna Rada Sołecka Sołectwa Klonów Koło Gospodyń Wiejskich w Klonowie Koło Gospodyń i Gospodarzy w Klonowie
3 Zakres realizowanych zadań	Zadanie 1: Zakup i montaż siłowni zewnętrznej na placu przy świetlicy. Zadanie 2: Modernizacja boiska przy świetlicy. Zadanie 3: Modernizacja placu zabaw przy świetlicy. Zadanie 4: Zagospodarowanie placu w centrum wsi. Zadanie 5: Ogrodzenie budynku świetlicy.
4 Lokalizacja (miejsce przeprowadzenia danego projektu)	Teren wokół Świetlicy Wiejskiej
5 Szacowana wartość	300 000 zł
6 Prognozowane rezultaty wraz ze sposobem ich oceny i zmierzenia w odniesieniu do celów rewitalizacji	Prognozowane rezultaty w okresie wdrażania Programu Rewitalizacji: <ul style="list-style-type: none"> • liczba zagospodarowanych placów w centrum wsi – 1, • liczba wybudowanych siłowni zewnętrznych – 1, • liczba zmodernizowanych boisk – 1. Sposoby pomiaru rezultatów projektów: <ul style="list-style-type: none"> • dokumentacja fotograficzna, • sprawozdania z realizacji projektów, • protokoły odbioru, • www.mapadotacji.gov.pl
7 Horyzont czasowy	2016-2023 (8 lat)

1 Nazwa projektu	Projekt rewitalizacyjny nr 8 pn. Poprawa bezpieczeństwa na podobszarze rewitalizacji nr 4 Klonów (fragmenty sołectwa)
2 Wskazanie podmiotów realizujących projekt	Gmina Łączna Starostwo Powiatowe w Skarżysku - Kamiennej Zarząd Dróg Powiatowych w Skarżysku - Kamiennej Firmy telekomunikacyjne
3 Zakres realizowanych	Zadanie 1: Budowa i wymiana oświetlenia ulicznego.



zadań	Zadanie 2: Poprawa jakości w zakresie dostaw prądu. Zadanie 3: Montaż masztu telekomunikacyjnego w celu poprawy jakości sygnału telefonicznego.
4 Lokalizacja (miejsce przeprowadzenia danego projektu)	Podobszar rewitalizacji nr 4
5 Szacowana wartość	400 000 zł
6 Prognozowane rezultaty wraz ze sposobem ich oceny i zmierzenia w odniesieniu do celów rewitalizacji	Prognozowane rezultaty w okresie wdrażania Programu Rewitalizacji: <ul style="list-style-type: none"> • liczba podobszarów rewitalizacji na których wybudowano i wymieniono oświetlenie uliczne – 1, Sposoby pomiaru rezultatów projektów: <ul style="list-style-type: none"> • dokumentacja fotograficzna, • sprawozdania z realizacji projektów, • protokoły odbioru, • www.mapadotacji.gov.pl
7 Horyzont czasowy	2017-2022

1 Nazwa projektu	Projekt rewitalizacyjny nr 9 pn. Uporządkowanie gospodarki wodno-ściekowej na podobszarze rewitalizacji nr 4 Klonów
2 Wskazanie podmiotów realizujących projekt	Gmina Łączna Zakład Gospodarki Komunalnej w Łącznej
3 Zakres realizowanych zadań	Zadanie 1: Budowa kanalizacji i/lub przydomowych oczyszczalni ścieków Zadanie 2: Budowa ujęcia wody
4 Lokalizacja (miejsce przeprowadzenia danego projektu)	Podobszar rewitalizacji nr 4 – Klonów
5 Szacowana wartość	1 200 000
6 Prognozowane rezultaty wraz ze sposobem ich oceny i zmierzenia w odniesieniu do celów rewitalizacji	Prognozowane rezultaty w okresie wdrażania Programu Rewitalizacji: <ul style="list-style-type: none"> • liczba podobszarów rewitalizacji na których rozwiązano gospodarkę wodno-ściekową – 1, Sposoby pomiaru rezultatów projektów: <ul style="list-style-type: none"> • dokumentacja fotograficzna, • sprawozdania z realizacji projektów, • protokoły odbioru, • www.mapadotacji.gov.pl
7 Horyzont czasowy	2018-2023

1 Nazwa projektu	Projekt rewitalizacyjny nr 10 pn. Rozwój turystyki na podobszarze rewitalizacji - Klonów
2 Wskazanie podmiotów realizujących projekt	Gmina Łączna Rada Sołecka Sołectwa Klonów Koło Gospodyń Wiejskich w Klonowie Koło Gospodyń i Gospodarzy w Klonowie
3 Zakres realizowanych zadań	Zadanie 1: Budowa ścieżki rowerowej przez sołectwo (najlepiej w ramach planowanej trasy Kielce – Św. Katarzyna-Bodzentyń – Michniów). Zadanie 2: Utworzenie tras narciarstwa biegowego.
4 Lokalizacja (miejsce)	Podobszar rewitalizacji nr 4 – Klonów



przeprowadzenia danego projektu)	
5 Szacowana wartość	1 000 000
6 Prognozowane rezultaty wraz ze sposobem ich oceny i zmierzenia w odniesieniu do celów rewitalizacji	<p>Prognozowane rezultaty w okresie wdrażania Programu Rewitalizacji:</p> <ul style="list-style-type: none"> • liczba wybudowanych ścieżek rowerowych – 1, • liczba utworzonych tras narciarstwa biegowego – 1. <p>Sposoby pomiaru rezultatów projektów:</p> <ul style="list-style-type: none"> • dokumentacja fotograficzna, • sprawozdania z realizacji projektów, • protokoły odbioru, • www.mapadotacji.gov.pl
7 Horyzont czasowy	2018-2021

5 Projekty rewitalizacyjne w sferze technicznej

1 Nazwa projektu	Projekt rewitalizacyjny nr 11 Termomodernizacja, remont i doposażenie budynku świetlicy w Klonowie wraz z zagospodarowaniem terenu
2 Wskazanie podmiotów realizujących projekt	Gmina Łączna Rada Sołecka Sołectwa Klonów Koło Gospodyń Wiejskich w Klonowie Koło Gospodyń i Gospodarzy w Klonowie
3 Zakres realizowanych zadań	Zadanie polega m.in. na wymianie dachu, termomodernizacji i remoncie budynku oraz zagospodarowaniu terenu wokół.
4 Lokalizacja (miejsce przeprowadzenia danego projektu)	Budynek świetlicy wiejskiej w Klonowie
5 Szacowana wartość	1 000 000 zł
6 Prognozowane rezultaty wraz ze sposobem ich oceny i zmierzenia w odniesieniu do celów rewitalizacji	<p>Prognozowane rezultaty w okresie wdrażania Programu Rewitalizacji:</p> <ul style="list-style-type: none"> • liczba budynków poddanych termomodernizacji – 1, <p>Sposoby pomiaru rezultatów projektów:</p> <ul style="list-style-type: none"> • dokumentacja fotograficzna, • sprawozdania z realizacji projektów, • protokoły odbioru, • www.mapadotacji.gov.pl
7 Horyzont czasowy	2018-2021



Zdjęcie 19 Budynek byłej szkoły – obecnie świetlicy wiejskiej – wymaga termomodernizacji



Fot. GRACZKOWSKI DOTACJE Sp. z o.o. (lipiec 2016)



Podobszar rewitalizacji nr 5 Występa (fragment sołectwa)

Lista projektów i przedsięwzięć rewitalizacyjnych podstawowych planowanych do realizacji na podobszarze nr 5

Podobszar rewitalizacji nr 5 Występa (fragment sołectwa)	Podstawowe	Uzupełniające	Razem
Liczba projektów rewitalizacyjnych	9	7	16
Szacunkowa wartość projektów rewitalizacyjnych	3 480 000 zł	900 000 zł	4 380 000 zł

L.p.	Nazwa projektu rewitalizacyjnego	Szacunkowa wartość
Projekty rewitalizacyjne w sferze społecznej		40 000 zł
1.	Aktywizacja społeczno-gospodarcza osób wykluczonych lub zagrożonych wykluczeniem społecznym zamieszkujących podobszar rewitalizacji 5 Występa (fragment sołectwa)	40 000 zł
Projekty rewitalizacyjne w sferze gospodarczej		100 000 zł
2.	Powstawanie nowych firm i wspieranie już istniejących na podobszarze rewitalizacji 5 Występa (fragment sołectwa)	100 000 zł
Projekty rewitalizacyjne w sferze środowiskowej		190 000 zł
3.	Wdrażanie Programu usuwania azbestu i wyrobów zawierających azbest z terenu podobszaru rewitalizacji nr 5 Występa (fragment sołectwa)	40 000 zł
4.	Projekty parasolowe dla mieszkańców (OZE i EWE w budynkach prywatnych) - podobszar 5: Występa	150 000 zł
Projekty rewitalizacyjne w sferze funkcjonalno-przestrzennej		2 650 000 zł
5.	Modernizacja dróg wraz z infrastrukturą towarzyszącą	400 000 zł
6.	Budowa na podobszarze rewitalizacji nr 5 Występa (fragment sołectwa) infrastruktury sportowo-rekreacyjnej	50 000 zł
7.	Uporządkowanie gospodarki ściekowej na podobszarze rewitalizacji nr 5 Występa (fragment sołectwa)	2 000 000 zł
8.	Zachowanie dziedzictwa kulturowego na podobszarze rewitalizacji nr 5 Występa	200 000 zł
Projekty rewitalizacyjne w sferze technicznej		500 000 zł
9.	Budowa świetlicy wiejskiej	500 000 zł

Razem	3 480 000 zł
--------------	---------------------

1 Projekty rewitalizacyjne w sferze społecznej

1 Nazwa projektu	Projekt rewitalizacyjny nr 1 pn. Aktywizacja społeczno-gospodarcza osób wykluczonych lub zagrożonych wykluczeniem społecznym mieszkających podobszar rewitalizacji nr 5 Występa (fragment sołectwa)
2 Wskazanie podmiotów realizujących projekt	Gminny Ośrodek Pomocy Społecznej w Łącznej Powiatowy Urząd Pracy w Skarżysku - Kamiennej Gmina Łączna Lokalni przedsiębiorcy Stowarzyszenie Lokalna Grupa Działania „Wokół Łysej Góry” Rada Sołectwa Sołectwa Klonów
3 Zakres realizowanych	W ramach projektu będą podejmowane różnego rodzaju aktywne formy



zadań	aktywizacji osób bezrobotnych i poszukujących pracy m.in. szkolenia, staże, kursy zawodowe, praktyki, refundacja kosztów badań lekarskich, itp. Zadanie obejmuje także: - aktywizację społeczną tj. szkolenia i kursy dla wybranej grupy podopiecznych GOPS, - zorganizowanie prac społecznie – użytecznych dla osób bezrobotnych korzystających z pomocy GOPS.
4 Lokalizacja (miejsce przeprowadzenia danego projektu)	Podobszar rewitalizacji nr 5
5 Szacowana wartość	40 000 zł
6 Prognozowane rezultaty wraz ze sposobem ich oceny i zmierzenia w odniesieniu do celów rewitalizacji	Prognozowane rezultaty w okresie wdrażania Programu Rewitalizacji: W ciągu 8 lat realizacji Programu rewitalizacji minimum 10 mieszkańców podobszaru rewitalizacji nr 5 będzie miało możliwość skorzystać z aktywnych form wspierających zatrudnienie (staże, kursy zawodowe, roboty interwencyjne, praktyki, itp.) Sposób pomiaru rezultatów: <ul style="list-style-type: none"> • listy obecności, • informacje uzyskiwane z Powiatowego Urzędu Pracy, od Stowarzyszenia Lokalna Grupa Działania „Wokół Łysej Góry”, • dane własne Urzędu Gminy Łączna, • dokumentacja fotograficzna. Sposoby pomiaru rezultatów projektów: <ul style="list-style-type: none"> • dokumentacja fotograficzna, • ankiety.
7 Horyzont czasowy	2016-2023 (8 lat)

2 Projekty rewitalizacyjne w sferze gospodarczej

1 Nazwa projektu	Projekt rewitalizacyjny nr 2 pn. Powstawanie nowych firm i wspieranie już istniejących na podobszarze rewitalizacji nr 5 Występa (fragment sołectwa)
2 Wskazanie podmiotów realizujących projekt	Gmina Łączna Powiatowy Urząd Pracy w Skarżysku Kamiennej
3 Zakres realizowanych zadań	Zadanie rewitalizacyjne polega na powstawaniu nowych firm na podobszarze rewitalizacji i wspieraniu już istniejących (m.in. organizacja szkoleń, spotkań informacyjnych, itp.) na terenie sołectwa Występa działa 8 firm (wg stanu na 02.06.2016). Istnieje potrzeba tworzenia nowych podmiotów m.in. dzięki dotacjom Wojewódzkiego i Powiatowego Urzędu Pracy oraz Lokalnej Grupy Działania „Wokół Łysej Góry” na założenie własnej działalności gospodarczej. W ramach zadania będą prowadzone szkolenia oraz wsparcie doradcze i pomostowe, co będzie gwarantować większe szanse na „przetrwanie” nowo założonych firm. Zadanie przewiduje również rozwój ekonomii społecznej m.in. tworzenie i wspieranie spółdzielni socjalnych.
4 Lokalizacja (miejsce przeprowadzenia)	Podobszar rewitalizacji nr 5



danego projektu)	
5 Szacowana wartość	100 000 zł
6 Prognozowane rezultaty wraz ze sposobem ich oceny i zmierzenia w odniesieniu do celów rewitalizacji	<p>Prognozowane rezultaty w okresie wdrażania Programu Rewitalizacji: W okresie 8 lat powstanie minimum 6 firm, aby na koniec okresu wdrażania Programu na podobszarze rewitalizacji nr 5 działało min. 12 podmiotów gospodarczych (zakłada się, że część zostanie wyrejestrowana).</p> <p>Sposoby pomiaru rezultatów projektów:</p> <ul style="list-style-type: none"> • Centralna Ewidencja i Informacja o Działalności Gospodarczej, • dane GUS.
7 Horyzont czasowy	2016-2023 (8 lat)

3 Projekty rewitalizacyjne w sferze środowiskowej

1 Nazwa projektu	Projekt rewitalizacyjny nr 3 pn. Wdrażanie Programu usuwania azbestu i wyrobów zawierających azbest z terenu podobszaru rewitalizacji nr 5 Występa (fragment sołectwa)
2 Wskazanie podmiotów realizujących projekt	Gmina Łączna Mieszkańcy sołectwa Występa składający wnioski o udział w Programie Wojewódzki Fundusz Ochrony Środowiska i Gospodarki Wodnej w Kielcach Narodowy Fundusz Ochrony Środowiska i Gospodarki Wodnej w Warszawie Rada Sołectwa Sołectwa Występa
3 Zakres realizowanych zadań	Przedsięwzięcie zakłada demontaż, transport i utylizację wyrobów azbestowych z dachów budynków mieszkalnych i gospodarczych. Zakłada się ogółem utylizację około 3073 kg/rocznie. Obecny stan azbestu na terenie podobszaru pozostaje jeszcze do utylizacji 24 583,32 kg azbestu.
4 Lokalizacja (miejsce przeprowadzenia danego projektu)	Podobszar rewitalizacji nr 5 Występa, budynki prywatne, na podstawie wniosków prywatnych właścicieli deklarujących udział w Programie
5 Szacowana wartość	40 000 zł
6 Prognozowane rezultaty wraz ze sposobem ich oceny i zmierzenia w odniesieniu do celów rewitalizacji	<p>Prognozowane rezultaty w okresie wdrażania Programu Rewitalizacji: Usunięcie minimum 24 583,32 kg wyrobów zawierających azbest w okresie realizacji Programu Rewitalizacji, tj. 100% azbestu pozostającego do utylizacji na terenie podobszaru rewitalizacji nr 5.</p> <p>Sposoby pomiaru rezultatów projektów:</p> <ul style="list-style-type: none"> • protokoły odbioru.
7 Horyzont czasowy	2016-2023 (8 lat)

1 Nazwa projektu	Projekt rewitalizacyjny nr 4 Projekty parasolowe dla mieszkańców (OZE i EWE w budynkach prywatnych) - podobszar 5 Występa
2 Wskazanie podmiotów realizujących projekt	Wojewódzki Fundusz Ochrony Środowiska i Gospodarki Wodnej w Kielcach Mieszkańcy sołectwa Występa Rada Sołectwa Sołectwa Występa Gmina Łączna Urząd Marszałkowski Województwa Świętokrzyskiego



3 Zakres realizowanych zadań	<p>EWE – efektywne wykorzystanie energii to m.in. głęboka termomodernizacja obejmująca prace typu:</p> <ul style="list-style-type: none"> • wymiana okien na energooszczędne, • wstawienie na poddaszu okien dachowych na energooszczędne, • ocieplenie ścian zewnętrznych, • ocieplenie dachu i stropu, • wymiana grzejników na nowe, energooszczędne, • wymiana kotła, • zainstalowanie wentylacji mechanicznej z rekuperacją. <p>OZE - odnawialne źródła energii – źródła energii, których wykorzystywanie nie wiąże się z długotrwałym ich deficytem, ponieważ ich zasób odnawia się w krótkim czasie. Takimi źródłami są między innymi wiatr, promieniowanie słoneczne, opady, pływy morskie, fale morskie i geotermia. Najpopularniejsze urządzenia OZE dla gospodarstw domowych to panele fotowoltaiczne, solarne, pompy ciepła.</p> <p>W ramach rewitalizacji zakłada się, że część indywidualnych gospodarstw domowych skorzysta ze wsparcia (także w formie dotacji, pożyczek) na wdrożenie EWE i OZE.</p>
4 Lokalizacja (miejsce przeprowadzenia danego projektu)	Indywidualne gospodarstwa domowe – podobszar rewitalizacji nr 5 Występa
5 Szacowana wartość	150 000 zł
6 Prognozowane rezultaty wraz ze sposobem ich oceny i zmierzenia w odniesieniu do celów rewitalizacji	<p>Prognozowane rezultaty w okresie wdrażania Programu Rewitalizacji: Minimum 20 gospodarstw domowych w okresie wdrażania Programu Rewitalizacji wdroży i zainstaluje EWE i/lub OZE.</p> <p>Sposób pomiaru rezultatów:</p> <ul style="list-style-type: none"> • informacje WFOŚiGW w Kielcach, • dane własne Urzędu Gminy Łączna, • informacje zbierane od mieszkańców w formie ankiet, • dokumentacja fotograficzna.
7 Horyzont czasowy	2017-2020

4 Projekty rewitalizacyjne w sferze funkcjonalno-przestrzennej

1 Nazwa projektu	Projekt rewitalizacyjny nr 5 pn. Modernizacja dróg wraz z infrastrukturą towarzyszącą
2 Wskazanie podmiotów realizujących projekt	Gmina Łączna Zarząd Dróg Powiatowych w Skarżysku - Kamiennej
3 Zakres realizowanych zadań	<p>Zadanie 1: Modernizacja drogi gminnej i powiatowej przebiegającej przez sołectwo</p> <p>Zadanie 2: Budowa chodnik w kierunku pomnika.</p> <p>Zadanie 3: Budowa i wymiana oświetlenia ulicznego.</p> <p>Zadanie 4: Budowa parkingu przy cmentarzu.</p>
4 Lokalizacja (miejsce przeprowadzenia danego projektu)	Podobszar rewitalizacji nr 5 Występa
5 Szacowana wartość	400 000 zł



6 Prognozowane rezultaty wraz ze sposobem ich oceny i zmierzenia w odniesieniu do celów rewitalizacji	<p>Prognozowane rezultaty w okresie wdrażania Programu Rewitalizacji:</p> <ul style="list-style-type: none"> • liczba zmodernizowanych dróg – 1, • liczba wybudowanych chodników – 1. <p>Sposoby pomiaru rezultatów projektów:</p> <ul style="list-style-type: none"> • dokumentacja fotograficzna, • sprawozdania z realizacji projektów, • protokoły odbioru, • www.mapadotacji.gov.pl
7 Horyzont czasowy	2017-2021

1 Nazwa projektu	Projekt rewitalizacyjny nr 6 pn. Budowa na podobszarze rewitalizacji nr 5 Występa (fragment sołectwa) infrastruktury sportowo-rekreacyjnej
2 Wskazanie podmiotów realizujących projekt	Gmina Łączna Stowarzyszenie Lokalna Grupa Działania „Wokół Łysej Góry” Rada Sołeczka Sołectwa Występa
3 Zakres realizowanych zadań	Zadanie 1: Budowa siłowni zewnętrznej Zadanie 2: Budowa boiska do siatkówki
4 Lokalizacja (miejsce przeprowadzenia danego projektu)	Podobszar rewitalizacji nr 5 - Występa
5 Szacowana wartość	50 000 zł
6 Prognozowane rezultaty wraz ze sposobem ich oceny i zmierzenia w odniesieniu do celów rewitalizacji	<p>Prognozowane rezultaty w okresie wdrażania Programu Rewitalizacji:</p> <ul style="list-style-type: none"> • liczba wybudowanych siłowni zewnętrznych – 1, • liczba wybudowanych boisk do siatkówki – 1. <p>Sposoby pomiaru rezultatów projektów:</p> <ul style="list-style-type: none"> • dokumentacja fotograficzna, • sprawozdania z realizacji projektów, • protokoły odbioru, • www.mapadotacji.gov.pl
7 Horyzont czasowy	2016-2023 (8 lat)

1 Nazwa projektu	Projekt rewitalizacyjny nr 7 pn. Uporządkowanie gospodarki ściekowej na podobszarze rewitalizacji nr 5 Występa (fragment sołectwa)
2 Wskazanie podmiotów realizujących projekt	Gmina Łączna Zakład Gospodarki Komunalnej w Łącznej
3 Zakres realizowanych zadań	Budowa kanalizacji na podobszarze rewitalizacji nr 5 Występa
4 Lokalizacja (miejsce przeprowadzenia danego projektu)	Podobszar rewitalizacji nr 5 – Występa
5 Szacowana wartość	2 000 000 zł
6 Prognozowane rezultaty wraz ze sposobem ich oceny i zmierzenia w odniesieniu do celów rewitalizacji	<p>Prognozowane rezultaty w okresie wdrażania Programu Rewitalizacji:</p> <ul style="list-style-type: none"> • liczba sołectw, gdzie wybudowano kanalizację – 1, <p>Sposoby pomiaru rezultatów projektów:</p> <ul style="list-style-type: none"> • dokumentacja fotograficzna, • sprawozdania z realizacji projektów,



	<ul style="list-style-type: none"> • protokoły odbioru, • www.mapadotacji.gov.pl
7 Horyzont czasowy	2017-2021

1 Nazwa projektu	Projekt rewitalizacyjny nr 8 pn. Zachowanie dziedzictwa kulturowego na podobszarze rewitalizacji nr 5 Występa
2 Wskazanie podmiotów realizujących projekt	Gmina Łączna Parafia Św. Kazimierza w Występie
3 Zakres realizowanych zadań	Zadanie 1: Odrestaurowanie Kościoła p.w. Św. Kazimierza w Występie wraz z zagospodarowanie terenu (m.in. wykonanie parkingu) Zadanie 2: Zachowanie dziedzictwa kulturowego krzyży i kapliczek przydrożnych.
4 Lokalizacja (miejsce przeprowadzenia danego projektu)	Podobszar rewitalizacji nr 5 – Występa
5 Szacowana wartość	200 000 zł
6 Prognozowane rezultaty wraz ze sposobem ich oceny i zmierzenia w odniesieniu do celów rewitalizacji	Prognozowane rezultaty w okresie wdrażania Programu Rewitalizacji: <ul style="list-style-type: none"> • liczba odnowionych zabytków – 1, Sposoby pomiaru rezultatów projektów: <ul style="list-style-type: none"> • dokumentacja fotograficzna, • sprawozdania z realizacji projektów, • protokoły odbioru, • www.mapadotacji.gov.pl
7 Horyzont czasowy	2017-2021

5 Projekty rewitalizacyjne w sferze technicznej

1 Nazwa projektu	Projekt rewitalizacyjny nr 9 Budowa świetlicy wiejskiej
2 Wskazanie podmiotów realizujących projekt	Gmina Łączna Rada Sołecka Sołectwa Występa
3 Zakres realizowanych zadań	Zadanie 1: Budowa świetlicy wiejskiej lub altany na spotkania mieszkańców. Zadanie 2: Wyposażenie świetlicy wiejskiej.
4 Lokalizacja (miejsce przeprowadzenia danego projektu)	Działka gminna przy „wygonie” Występa-Stara Występa lub budowa altany na działce w kierunku Zagnańska
5 Szacowana wartość	500 000 zł
6 Prognozowane rezultaty wraz ze sposobem ich oceny i zmierzenia w odniesieniu do celów rewitalizacji	Prognozowane rezultaty w okresie wdrażania Programu Rewitalizacji: <ul style="list-style-type: none"> • liczba wybudowanych świetlic wiejskich – 1, • liczba wyposażonych świetlic – 1. Sposoby pomiaru rezultatów projektów: <ul style="list-style-type: none"> • dokumentacja fotograficzna, • sprawozdania z realizacji projektów, • protokoły odbioru, • www.mapadotacji.gov.pl
7 Horyzont czasowy	2019-2022



Podobszar rewitalizacji nr 6 Zalezianka (fragment sołectwa)

Lista projektów i przedsięwzięć rewitalizacyjnych podstawowych planowanych do realizacji na podobszarze nr 6

Podobszar rewitalizacji nr 6 Zalezianka (fragment sołectwa)	Podstawowe	Uzupełniające	Razem
Liczba projektów rewitalizacyjnych	10	7	17
Szacunkowa wartość projektów rewitalizacyjnych	4 860 000 zł	900 000 zł	5 760 000 zł

L.p.	Nazwa projektu rewitalizacyjnego	Szacunkowa wartość
Projekty rewitalizacyjne w sferze społecznej		380 000 zł
1.	Realizacja zajęć dodatkowych wyrównawczych i rozwijających zainteresowania uczniów Szkoły Podstawowej w Zaleziance	300 000 zł
2.	Aktywizacja społeczno-gospodarcza osób wykluczonych lub zagrożonych wykluczeniem społecznym zamieszkujących podobszar rewitalizacji nr 6 Zalezianka (fragment sołectwa)	30 000 zł
3.	Wsparcie organizacji pozarządowych i grup nieformalnych działających na podobszarze rewitalizacji nr 6 Zalezianka (fragment sołectwa)	50 000 zł
Projekty rewitalizacyjne w sferze gospodarczej		100 000 zł
4.	Powstawanie nowych firm i wspieranie już istniejących na podobszarze rewitalizacji nr 6 Zalezianka (fragment sołectwa)	100 000 zł
Projekty rewitalizacyjne w sferze środowiskowej		280 000 zł
5.	Wdrażanie Programu usuwania azbestu i wyrobów zawierających azbest z terenu podobszaru rewitalizacji nr 6 Zalezianka (fragment sołectwa)	80 000 zł
6.	Projekty parasolowe dla mieszkańców (OZE i EWE w budynkach prywatnych) - podobszar 6: Zalezianka	200 000 zł
Projekty rewitalizacyjne w sferze funkcjonalno-przestrzennej		2 900 000 zł
7.	Modernizacja i budowa infrastruktury sportowo-rekreacyjnej	300 000 zł
8.	Uporządkowanie gospodarki wodno-ściekowej na podobszarze rewitalizacji nr 6 Zalezianka	2 500 000 zł
9.	Zachowanie dziedzictwa kulturowego na podobszarze rewitalizacji nr 6 Zalezianka	100 000 zł
Projekty rewitalizacyjne w sferze technicznej		1 200 000 zł
10.	Modernizacja Szkoły Podstawowej w Zaleziance	1 200 000 zł
Razem		4 860 000 zł

1 Projekty rewitalizacyjne w sferze społecznej

1 Nazwa projektu	Projekt rewitalizacyjny nr 1 pn. Realizacja zajęć dodatkowych wyrównawczych i rozwijających zainteresowania uczniów Szkoły Podstawowej w Zaleziance
2 Wskazanie podmiotów	Gmina Łączna Szkoła Podstawowa w Zaleziance



realizujących projekt	Stowarzyszenie Rozwoju Społecznego „Zalezianka”
3 Zakres realizowanych zadań	<p>Zadanie 1: Organizacja zajęć dodatkowych pozalekcyjnych w Szkole Podstawowej w Zaleziance.</p> <p>Zadanie to będzie polegało m.in. na rozwoju nauczania opartego na eksperymencie i narzędziach TIK poprzez doposażenie pracowni szkolnych w pomoce dydaktyczne oraz realizację zajęć związanych z rozwojem kompetencji kluczowych:</p> <ul style="list-style-type: none"> • porozumiewanie się w języku ojczystym, • porozumiewanie się w językach obcych, • kompetencje matematyczne i podstawowe kompetencje, naukowo-techniczne, • kompetencje informatyczne, • umiejętność uczenia się, • kompetencje społeczne i obywatelskie, • inicjatywność i przedsiębiorczość, • świadomość i ekspresja kulturalna. <p>Zadanie 2: Zwiększenie umiejętności kadry nauczycielskiej m.in. w zakresie posługiwania się narzędziami TIK.</p> <p>Zadanie 3: Doposażenie pracowni informatycznych (TIK) – „Cyfrowa szkoła”</p> <p>Zadanie 4: Doposażenie pracowni matematycznych.</p> <p>Zadanie 5: Doposażenie pracowni przyrodniczych.</p> <p>Zadanie 6: Doposażenie pozostałych pracowni szkolnych wg zdiagnozowanych potrzeb.</p> <p>Zadanie 7: Organizacja wyjazdów edukacyjnych, zajęć sportowych, wyrównawczych i rozwijających zainteresowania uczniów na podstawie przeprowadzonej diagnozy potrzeb.</p>
4 Lokalizacja (miejsce przeprowadzenia danego projektu)	Szkoła Podstawowa w Zaleziance
5 Szacowana wartość	300 000 zł
6 Prognozowane rezultaty wraz ze sposobem ich oceny i zmierzenia w odniesieniu do celów rewitalizacji	<p>Prognozowane rezultaty w okresie wdrażania Programu Rewitalizacji:</p> <p>Minimum 20 uczniów Szkoły Podstawowej w Zaleziance rocznie nabędzie lub wzmocni kompetencje kluczowe (m.in. język obcy, matematyka, umiejętność uczenia się i informatyczne). Każdy uczeń będzie miał możliwość</p> <p>– w ramach projektu - uczestnictwa w kilku typach wsparcia zgodnie ze ścieżką edukacyjną na którą składają się zajęcia dodatkowe:</p> <ul style="list-style-type: none"> • z j. angielskiego, • warsztaty uczenia się, • indywidualne doradztwo edukacyjno-zawodowe, • z matematyki metodą eksperymentu, • warsztaty matematyczne, • inne zajęcia wyrównawcze i rozwijające w zależności od zdiagnozowanych potrzeb uczniów. <p>Nauczyciele otrzymają wsparcie np. w postaci kursu „e-Nauczyciel”.</p> <p>Sposoby pomiaru rezultatów projektów:</p>



	<ul style="list-style-type: none"> • dziennik zajęć, • dokumentacja fotograficzna, • protokoły odbioru (w przypadku doposażenia pracowni) • ankiety.
7 Horyzont czasowy	2016-2023 (8 lat)

1 Nazwa projektu	Projekt rewitalizacyjny nr 2 pn. Aktywizacja społeczno-gospodarcza osób wykluczonych lub zagrożonych wykluczeniem społecznym mieszkających podobszar rewitalizacji nr 6 Zalezianka (fragment sołectwa)
2 Wskazanie podmiotów realizujących projekt	Gminny Ośrodek Pomocy Społecznej w Łącznej Powiatowy Urząd Pracy w Skarżysku - Kamiennej Gmina Łączna Lokalni przedsiębiorcy Stowarzyszenie Lokalna Grupa Działania „Wokół Łysej Góry” Rada Sołecka Sołectwa Zalezianka
3 Zakres realizowanych zadań	W ramach projektu będą podejmowane różnego rodzaju aktywne formy aktywizacji osób bezrobotnych i poszukujących pracy m.in. szkolenia, staże, kursy zawodowe, praktyki, refundacja kosztów badań lekarskich, itp. Zadanie obejmuje także: - aktywizację społeczną tj. szkolenia i kursy dla wybranej grupy podopiecznych GOPS, - zorganizowanie prac społecznie – użytecznych dla osób bezrobotnych korzystających z pomocy GOPS.
4 Lokalizacja (miejsce przeprowadzenia danego projektu)	Podobszar rewitalizacji nr 6 - Zalezianka
5 Szacowana wartość	30 000 zł
6 Prognozowane rezultaty wraz ze sposobem ich oceny i zmierzenia w odniesieniu do celów rewitalizacji	Prognozowane rezultaty w okresie wdrażania Programu Rewitalizacji: W ciągu 8 lat realizacji Programu rewitalizacji minimum 20 mieszkańców podobszaru rewitalizacji nr 6 Zalezianka będzie mogło skorzystać z aktywnych form wspierających zatrudnienie (staże, kursy zawodowe, roboty interwencyjne, praktyki, itp.) Sposób pomiaru rezultatów: <ul style="list-style-type: none"> • listy obecności, • informacje uzyskiwane z Powiatowego Urzędu Pracy, od Stowarzyszenia Lokalna Grupa Działania „Wokół Łysej Góry”, • dane własne Urzędu Gminy Łączna, • dokumentacja fotograficzna. Sposoby pomiaru rezultatów projektów: <ul style="list-style-type: none"> • dokumentacja fotograficzna, • ankiety.
7 Horyzont czasowy	2016-2023 (8 lat)

1 Nazwa projektu	Projekt rewitalizacyjny nr 3 pn. Wsparcie organizacji pozarządowych i grup nieformalnych działających na podobszarze rewitalizacji nr 6 Zalezianka (fragment sołectwa)
2 Wskazanie	Gmina Łączna



podmiotów realizujących projekt	Stowarzyszenie Centrum Inicjatyw Lokalnych „Łączna” Stowarzyszenie Rozwoju Społecznego „Zalezianka” Stowarzyszenie „BAJKOWY ŚWIAT” Stowarzyszenie Lokalna Grupa Działania „Wokół Łysej Góry” Towarzystwo Przyjaciół Dzieci – jednostka terenowa Świętokrzyskiego Oddziału Regionalnego w Kielcach, Uczniowsko – Ludowy Klub Sportowy w Łącznej Ochotnicza Straż Pożarna w Łącznej Koło Gospodyń Wiejskich w Łącznej Koło Gospodyń Wiejskich w Klonowie Koło Gospodyń i Gospodarzy w Klonowie Koło Gospodyń Wiejskich w Goździe Koło Gospodyń Wiejskich w Osełkowie Koło Gospodyń Wiejskich w Zaskalu Koło Gospodyń Wiejskich w Zagórze Koło Gospodyń Wiejskich Zagórze II Stowarzyszenie „Aktywne Kobiety” Stowarzyszenie „Podłazie” Stowarzyszenie „Zagórzanki” Stowarzyszenie „Integracja i Rozwój”
3 Zakres realizowanych zadań	Inicjatywy edukacyjne podejmowane przez Stowarzyszenie Rozwoju Społecznego „Zalezianka”.
4 Lokalizacja (miejsce przeprowadzenia danego projektu)	Podobszar rewitalizacji nr 6 Zalezianka
5 Szacowana wartość	50 000 zł
6 Prognozowane rezultaty wraz ze sposobem ich oceny i zmierzenia w odniesieniu do celów rewitalizacji	Prognozowane rezultaty w okresie wdrażania Programu Rewitalizacji: <ul style="list-style-type: none"> • liczba projektów partnerskich zrealizowanych na podobszarze rewitalizacji, gdzie jednym z partnerów jest organizacja pozarządowa – 4, • liczba osób objęta projektami partnerskimi – 80, • liczba inicjatyw oddolnych zrealizowanych w konkursach grantowych – 8 • liczba instytucji, organizacji, grup nieformalnych, które otrzymały wsparcie – 4. <p>Sposób pomiaru rezultatów:</p> <ul style="list-style-type: none"> • listy obecności, • sprawozdania organizacji pozarządowych i grup nieformalnych, • dokumentacja fotograficzna.
7 Horyzont czasowy	2016-2023 (8 lat)

2 Projekty rewitalizacyjne w sferze gospodarczej

1 Nazwa projektu	Projekt rewitalizacyjny nr 4 pn. Powstawanie nowych firm i wspieranie już istniejących na podobszarze rewitalizacji nr 6 Zalezianka (fragment sołectwa)
2 Wskazanie podmiotów realizujących projekt	Gmina Łączna Powiatowy Urząd Pracy w Skarżysku Kamiennej



3 Zakres realizowanych zadań	Zadanie rewitalizacyjne polega na powstawaniu nowych firm na podobszarze rewitalizacji i wspieraniu już istniejących (m.in. organizacja szkoleń, spotkań informacyjnych, itp.) na terenie sołectwa Zalezianka działa 13 firm (wg stanu na 02.06.2016). Istnieje potrzeba tworzenia nowych podmiotów m.in. dzięki dotacjom Wojewódzkiego i Powiatowego Urzędu Pracy oraz Lokalnej Grupy Działania „Wokół Łysej Góry” na założenie własnej działalności gospodarczej. W ramach zadania będą prowadzone szkolenia oraz wsparcie doradcze i pomostowe, co będzie gwarantować większe szanse na „przetrwanie” nowo założonych firm. Zadanie przewiduje również rozwój ekonomii społecznej m.in. tworzenie i wspieranie spółdzielni socjalnych.
4 Lokalizacja (miejsce przeprowadzenia danego projektu)	Podobszar rewitalizacji nr 6
5 Szacowana wartość	100 000 zł
6 Prognozowane rezultaty wraz ze sposobem ich oceny i zmierzenia w odniesieniu do celów rewitalizacji	Prognozowane rezultaty w okresie wdrażania Programu Rewitalizacji: W okresie 8 lat powstanie minimum 10 firm, aby na koniec okresu wdrażania Programu na podobszarze rewitalizacji nr 5 działało min. 18 podmiotów gospodarczych (zakłada się, że część zostanie wyrejestrowana). Sposoby pomiaru rezultatów projektów: <ul style="list-style-type: none"> • Centralna Ewidencja i Informacja o Działalności Gospodarczej, • dane GUS.
7 Horyzont czasowy	2016-2023 (8 lat)

3 Projekty rewitalizacyjne w sferze środowiskowej

1 Nazwa projektu	Projekt rewitalizacyjny nr 5 pn. Wdrażanie Programu usuwania azbestu i wyrobów zawierających azbest z terenu podobszaru rewitalizacji nr 6 Zalezianka (fragment sołectwa)
2 Wskazanie podmiotów realizujących projekt	Gmina Łączna Mieszkańcy sołectwa Zalezianka składający wnioski o udział w Programie Wojewódzki Fundusz Ochrony Środowiska i Gospodarki Wodnej w Kielcach Narodowy Fundusz Ochrony Środowiska i Gospodarki Wodnej w Warszawie Rada Sołecka Sołectwa Zalezianka
3 Zakres realizowanych zadań	Przedsięwzięcie zakłada demontaż, transport i utylizację wyrobów azbestowych z dachów budynków mieszkalnych i gospodarczych. Zakłada się ogółem utylizację około 5 427 kg/rocznie. Obecny stan azbestu pozostający do utylizacji na terenie sołectwa Zalezianka wynosi 51 080,91 kg.
4 Lokalizacja (miejsce przeprowadzenia danego projektu)	Podobszar rewitalizacji nr 6 Zalezianka, budynki prywatne, na podstawie wniosków prywatnych właścicieli deklarujących udział w Programie.
5 Szacowana wartość	80 000 zł
6 Prognozowane rezultaty wraz ze sposobem ich oceny i zmierzenia w	Prognozowane rezultaty w okresie wdrażania Programu Rewitalizacji: Usunięcie minimum 43 418,77 kg wyrobów zawierających azbest w okresie realizacji Programu Rewitalizacji, tj. 85% azbestu pozostającego do utylizacji na terenie sołectwa Zalezianka.



odniesieniu do celów rewitalizacji	Sposoby pomiaru rezultatów projektów: <ul style="list-style-type: none"> • protokoły odbioru.
7 Horyzont czasowy	2016-2023 (8 lat)

1 Nazwa projektu	Projekt rewitalizacyjny nr 6 Projekty parasolowe dla mieszkańców (OZE i EWE w budynkach prywatnych) - podobszar 6: Zalezianka
2 Wskazanie podmiotów realizujących projekt	Wojewódzki Fundusz Ochrony Środowiska i Gospodarki Wodnej w Kielcach Mieszkańcy sołectwa Zalezianka Gmina Łączna Rada Sołecka Sołectwa Zalezianka Urząd Marszałkowski Województwa Świętokrzyskiego
3 Zakres realizowanych zadań	EWE – efektywne wykorzystanie energii to m.in. głęboka termomodernizacja obejmująca prace typu: <ul style="list-style-type: none"> • wymiana okien na energooszczędne, • wstawienie na poddaszu okien dachowych na energooszczędne, • ocieplenie ścian zewnętrznych, • ocieplenie dachu i stropu, • wymiana grzejników na nowe, energooszczędne, • wymiana kotła, • zainstalowanie wentylacji mechanicznej z rekuperacją. <p>OZE – odnawialne źródła energii – źródła energii, których wykorzystywanie nie wiąże się z długotrwałym ich deficytem, ponieważ ich zasób odnawia się w krótkim czasie. Takimi źródłami są między innymi wiatr, promieniowanie słoneczne, opady, pływy morskie, fale morskie i geotermia. Najpopularniejsze urządzenia OZE dla gospodarstw domowych to panele fotowoltaiczne, solarne, pompy ciepła.</p> <p>W ramach rewitalizacji zakłada się, że część indywidualnych gospodarstw domowych skorzysta ze wsparcia (także w formie dotacji, pożyczek) na wdrożenie EWE i OZE.</p>
4 Lokalizacja (miejsce przeprowadzenia danego projektu)	Indywidualne gospodarstwa domowe – podobszar rewitalizacji nr 6 – Zalezianka
5 Szacowana wartość	200 000 zł
6 Prognozowane rezultaty wraz ze sposobem ich oceny i zmierzenia w odniesieniu do celów rewitalizacji	Prognozowane rezultaty w okresie wdrażania Programu Rewitalizacji: Minimum 20 gospodarstw domowych w okresie wdrażania Programu Rewitalizacji wdroży i zainstaluje EWE i/lub OZE.
7 Horyzont czasowy	Sposób pomiaru rezultatów: <ul style="list-style-type: none"> • informacje WFOŚiGW w Kielcach, • dane własne Urzędu Gminy Łączna, • informacje zbierane od mieszkańców w formie ankiet, • dokumentacja fotograficzna. 2017-2020

4 Projekty rewitalizacyjne w sferze funkcjonalno-przestrzennej

1 Nazwa projektu	Projekt rewitalizacyjny nr 7 pn. Modernizacja i budowa infrastruktury sportowo-rekreacyjnej
------------------	--



2 Wskazanie podmiotów realizujących projekt	Gmina Łączna Szkoła Podstawowa w Zaleziance Stowarzyszenie Rozwoju Społecznego „Zalezianka”
3 Zakres realizowanych zadań	Zadanie 1: Zakup i montaż siłowni zewnętrznej. Zadanie 2: Modernizacja boiska przy Szkole Podstawowej w Zaleziance. Zadanie 3: Modernizacja placu zabaw przy Szkole Podstawowej. Zadanie 4: Budowa ścieżek rowerowych.
4 Lokalizacja (miejsce przeprowadzenia danego projektu)	Teren wokół Szkoły Podstawowej w Zaleziance
5 Szacowana wartość	300 000 zł
6 Prognozowane rezultaty wraz ze sposobem ich oceny i zmierzenia w odniesieniu do celów rewitalizacji	Prognozowane rezultaty w okresie wdrażania Programu Rewitalizacji: <ul style="list-style-type: none"> • liczba wybudowanych siłowni zewnętrznych – 1, • liczba zmodernizowanych boisk szkolnych – 1, • liczba zmodernizowanych placów zabaw – 1, • liczba wybudowanych ścieżek rowerowych – 1. Sposoby pomiaru rezultatów projektów: <ul style="list-style-type: none"> • dokumentacja fotograficzna, • sprawozdania z realizacji projektów, • protokoły odbioru, • www.mapadotacji.gov.pl
7 Horyzont czasowy	2016-2023 (8 lat)
1 Nazwa projektu	Projekt rewitalizacyjny nr 8 Uporządkowanie gospodarki wodno-ściekowej na podobszarze rewitalizacji nr 6 Zalezianka
2 Wskazanie podmiotów realizujących projekt	Gmina Łączna Zakład Gospodarki Komunalnej w Łącznej
3 Zakres realizowanych zadań	Zadanie 1: Budowa kanalizacji sanitarnej. Zadanie 2: Przebudowa studni głębinowej
4 Lokalizacja (miejsce przeprowadzenia danego projektu)	Podobszar rewitalizacji nr 6 – Zalezianka
5 Szacowana wartość	2 500 000 zł
6 Prognozowane rezultaty wraz ze sposobem ich oceny i zmierzenia w odniesieniu do celów rewitalizacji	Prognozowane rezultaty w okresie wdrażania Programu Rewitalizacji: <ul style="list-style-type: none"> • liczba przebudowanych studni głębinowych – 1, • liczba podobszarów rewitalizacji na których wybudowano kanalizację – 1. Sposoby pomiaru rezultatów projektów: <ul style="list-style-type: none"> • dokumentacja fotograficzna, • sprawozdania z realizacji projektów, • protokoły odbioru, • www.mapadotacji.gov.pl
7 Horyzont czasowy	2016-2023 (8 lat)
1 Nazwa projektu	Projekt rewitalizacyjny nr 9 pn. Zachowanie dziedzictwa kulturowego na podobszarze rewitalizacji nr 6 Zalezianka
2 Wskazanie podmiotów	Gmina Łączna Parafia Św. Kazimierza w Występie



realizujących projekt	
3 Zakres realizowanych zadań	Zadanie 1: Odrestaurowanie Kaplicy w Zaleziance (m.in. wymiana okien). Zadanie 2: Zachowanie dziedzictwa kulturowego krzyży i kapliczek przydrożnych. Zadanie 3: Odnowienie pomnika przy Szkole Podstawowej.
4 Lokalizacja (miejsce przeprowadzenia danego projektu)	Podobszar rewitalizacji nr 6 – Zalezianka
5 Szacowana wartość	100 000 zł
6 Prognozowane rezultaty wraz ze sposobem ich oceny i zmierzenia w odniesieniu do celów rewitalizacji	Prognozowane rezultaty w okresie wdrażania Programu Rewitalizacji: <ul style="list-style-type: none"> • liczba odnowionych zabytków – 1, Sposoby pomiaru rezultatów projektów: <ul style="list-style-type: none"> • dokumentacja fotograficzna, • sprawozdania z realizacji projektów, • protokoły odbioru, • www.mapadotacji.gov.pl
7 Horyzont czasowy	2017-2021

5 Projekty rewitalizacyjne w sferze technicznej

1 Nazwa projektu	Projekt rewitalizacyjny nr 10 Termomodernizacja, remont i doposażenie Szkoły Podstawowej w Zaleziance wraz z zagospodarowaniem terenu
2 Wskazanie podmiotów realizujących projekt	Gmina Łączna Wojewódzki Fundusz Ochrony Środowiska i Gospodarki Wodnej w Kielcach Szkoła Podstawowa w Zaleziance Stowarzyszenie Rozwoju Społecznego „Zalezianka”
3 Zakres realizowanych zadań	Zadanie 1: Zakup i montaż urządzeń OZE na budynku Szkoły Podstawowej w Zaleziance. Zadanie 2: Termomodernizacja budynku Szkoły Podstawowej w Zaleziance. Zadanie 3: Remont wewnątrz i wyposażenie Szkoły Podstawowej w Zaleziance wraz z zagospodarowaniem terenu. Zadanie 4: Ogrodzenie szkoły. Zadanie 5: Wykonanie parkingu. Zadanie 6 Budowa placu zabaw. Zadanie 7: Modernizacja boiska
4 Lokalizacja (miejsce przeprowadzenia danego projektu)	Szkoła Podstawowa w Zaleziance
5 Szacowana wartość	1 200 000 zł
6 Prognozowane rezultaty wraz ze sposobem ich oceny i zmierzenia w odniesieniu do celów rewitalizacji	Prognozowane rezultaty w okresie wdrażania Programu Rewitalizacji: <ul style="list-style-type: none"> • liczba budynków użyteczności publicznej poddanych termomodernizacji – 1. Sposoby pomiaru rezultatów projektów: <ul style="list-style-type: none"> • dokumentacja fotograficzna, • sprawozdania z realizacji projektów,



	<ul style="list-style-type: none">• protokoły odbioru,• www.mapadotacji.gov.pl
7 Horyzont czasowy	2017-2023



Podobszar rewitalizacji nr 7 Zagórze (fragment sołectwa)

Lista projektów i przedsięwzięć rewitalizacyjnych podstawowych planowanych do realizacji na podobszarze nr 7

Podobszar rewitalizacji nr 7 Zagórze (fragmenty sołectw)	Podstawowe	Uzupełniające	Razem
Liczba projektów rewitalizacyjnych	11	7	18
Szacunkowa wartość projektów rewitalizacyjnych	5 630 000 zł	900 000 zł	6 530 000 zł

L.p.	Nazwa projektu rewitalizacyjnego	Szacunkowa wartość
Projekty rewitalizacyjne w sferze społecznej		330 000 zł
1.	Aktywizacja społeczno-gospodarcza osób wykluczonych lub zagrożonych wykluczeniem społecznym zamieszkujących podobszar rewitalizacji nr 7 Zagórze (fragmenty sołectw)	40 000 zł
2.	Wsparcie organizacji pozarządowych i grup nieformalnych działających na podobszarze rewitalizacji nr 7 Zagórze (fragmenty sołectw)	90 000 zł
3.	Zwiększenie oferty świetlicy wiejskiej w Zagórze	200 000 zł
Projekty rewitalizacyjne w sferze gospodarczej		100 000 zł
4.	Powstawanie nowych firm i wspieranie już istniejących na podobszarze rewitalizacji nr 7 Zagórze (fragmenty sołectw)	100 000 zł
Projekty rewitalizacyjne w sferze środowiskowej		400 000 zł
5.	Wdrażanie Programu usuwania azbestu i wyrobów zawierających azbest z terenu podobszaru rewitalizacji nr 7 Zagórze (fragmenty sołectw)	200 000 zł
6.	Projekty parasolowe dla mieszkańców (OZE i EWE w budynkach prywatnych) - podobszar 7: Zagórze	200 000 zł
Projekty rewitalizacyjne w sferze funkcjonalno-przestrzennej		3 800 000 zł
7.	Modernizacja dróg wraz z infrastrukturą towarzyszącą	300 000 zł
8.	Zagospodarowanie centrum wsi obok świetlicy (dawnej szkoły podstawowej)	300 000 zł
9.	Poprawa bezpieczeństwa na podobszarze rewitalizacji nr 7 Zagórze (fragmenty sołectw)	200 000 zł
10.	Uporządkowanie gospodarki wodno-ściekowej na podobszarze rewitalizacji nr 7 Zagórze (fragmenty sołectw)	3 000 000 zł
Projekty rewitalizacyjne w sferze technicznej		1 000 000 zł
11.	Termomodernizacja, remont i doposażenie świetlicy wiejskiej w Zagórze	1 000 000 zł

Razem	5 630 000 zł
--------------	---------------------

1 Projekty rewitalizacyjne w sferze społecznej

1 Nazwa projektu	Projekt rewitalizacyjny nr 1 pn. Aktywizacja społeczno-gospodarcza osób wykluczonych lub zagrożonych wykluczeniem społecznym mieszkających podobszar rewitalizacji nr 7 Zagórze (fragmenty sołectw)
2 Wskazanie podmiotów	Gminny Ośrodek Pomocy Społecznej w Łącznej Powiatowy Urząd Pracy w Skarżysku - Kamiennej



realizujących projekt	Gmina Łączna Lokalni przedsiębiorcy Stowarzyszenie Lokalna Grupa Działania „Wokół Łysej Góry” Rady Sołeckie Sołectw Zagórz
3 Zakres realizowanych zadań	W ramach projektu będą podejmowane różnego rodzaju aktywne formy aktywizacji osób bezrobotnych i poszukujących pracy m.in. szkolenia, staże, kursy zawodowe, praktyki, refundacja kosztów badań lekarskich, itp. Zadanie obejmuje także: - aktywizację społeczną tj. szkolenia i kursy dla wybranej grupy podopiecznych GOPS, - zorganizowanie prac społecznie – użytecznych dla osób bezrobotnych korzystających z pomocy GOPS.
4 Lokalizacja (miejsce przeprowadzenia danego projektu)	Podobszar rewitalizacji nr 7
5 Szacowana wartość	40 000 zł
6 Prognozowane rezultaty wraz ze sposobem ich oceny i zmierzenia w odniesieniu do celów rewitalizacji	Prognozowane rezultaty w okresie wdrażania Programu Rewitalizacji: W ciągu 8 lat realizacji Programu rewitalizacji minimum 20 mieszkańców podoobszaru rewitalizacji nr 7 będzie mogło skorzystać z aktywnych form wspierających zatrudnienie (staże, kursy zawodowe, roboty interwencyjne, praktyki, itp.) Sposób pomiaru rezultatów: <ul style="list-style-type: none"> • listy obecności, • informacje uzyskiwane z Powiatowego Urzędu Pracy, od Stowarzyszenia Lokalna Grupa Działania „Wokół Łysej Góry”, • dane własne Urzędu Gminy Łączna, • dokumentacja fotograficzna. Sposoby pomiaru rezultatów projektów: <ul style="list-style-type: none"> • dokumentacja fotograficzna, • ankiety.
7 Horyzont czasowy	2016-2023 (8 lat)

1 Nazwa projektu	Projekt rewitalizacyjny nr 2 pn. Wsparcie organizacji pozarządowych i grup nieformalnych działających na podobszarze rewitalizacji nr 7 Zagórze (fragmenty sołectw)
2 Wskazanie podmiotów realizujących projekt	Gmina Łączna Stowarzyszenie Centrum Inicjatyw Lokalnych „Łączna” Stowarzyszenie Rozwoju Społecznego „Zalezianka” Stowarzyszenie “BAJKOWY ŚWIAT” Stowarzyszenie Lokalna Grupa Działania „Wokół Łysej Góry” Towarzystwo Przyjaciół Dzieci – jednostka terenowa Świętokrzyskiego Oddziału Regionalnego w Kielcach, Uczniowsko – Ludowy Klub Sportowy w Łącznej Ochotnicza Straż Pożarna w Łącznej Koło Gospodyń Wiejskich w Łącznej Koło Gospodyń Wiejskich w Klonowie Koło Gospodyń i Gospodarzy w Klonowie Koło Gospodyń Wiejskich w Goździe



	Koło Gospodyń Wiejskich w Osełkowie Koło Gospodyń Wiejskich w Zagórze Koło Gospodyń Wiejskich Zagórze II Stowarzyszenie „Aktywne Kobiety” Stowarzyszenie „Podłazie” Stowarzyszenie „Zagórzanki” Stowarzyszenie „Integracja i Rozwój”
3 Zakres realizowanych zadań	Zadanie 1: Konkursy grantowe dla organizacji pozarządowych także w ramach współpracy JST-NGO. Zadanie 2: Realizacja partnerskich projektów mających na celu rozwijanie pasji i zainteresowań mieszkańców obszaru rewitalizacji. Zadanie 3: Realizacja projektów międzypokoleniowych. Zadanie 4: Utworzenie Klubu Seniora Zadanie 5: Zorganizowanie nauki pływania dla dzieci i dorosłych. Zadanie 6: Zorganizowanie kursu nauki języka obcego dla dzieci i dorosłych. Zadanie 7: Wdrażanie innych pomysłów organizacji pozarządowych i zorganizowanych grup nieformalnych. Zadanie 8: Zakup strojów ludowych dla Koła Gospodyń Wiejskich
4 Lokalizacja (miejsce przeprowadzenia danego projektu)	Podobszar rewitalizacji nr 7
5 Szacowana wartość	90 000 zł
6 Prognozowane rezultaty wraz ze sposobem ich oceny i zmierzenia w odniesieniu do celów rewitalizacji	Prognozowane rezultaty w okresie wdrażania Programu Rewitalizacji: <ul style="list-style-type: none"> • liczba projektów partnerskich zrealizowanych na podobszarze rewitalizacji, gdzie jednym z partnerów jest organizacja pozarządowa – 4, • liczba osób objęta projektami partnerskimi – 80, • liczba inicjatyw oddolnych zrealizowanych w konkursach grantowych – 8 • liczba instytucji, organizacji, grup nieformalnych, które otrzymały wsparcie – 4. <p>Sposób pomiaru rezultatów:</p> <ul style="list-style-type: none"> • listy obecności, • sprawozdania organizacji pozarządowych i grup nieformalnych, • dokumentacja fotograficzna.
7 Horyzont czasowy	2016-2023 (8 lat)

1 Nazwa projektu	Projekt rewitalizacyjny nr 3 pn. Zwiększenie oferty świetlicy wiejskiej w Zagórze
2 Wskazanie podmiotów realizujących projekt	Gmina Łączna Koło Gospodyń Wiejskich w Zagórze
3 Zakres realizowanych zadań	Zadanie 1: Doposażenie świetlicy wiejskiej w Zagórze. Zadanie 2: Zatrudnienie opiekuna w świetlicy wiejskiej w Zagórze. Zadanie 3: Wprowadzenie nowych zajęć.
4 Lokalizacja (miejsce przeprowadzenia danego projektu)	Świetlica wiejska w Zagórze



5 Szacowana wartość	200 000 zł
6 Prognozowane rezultaty wraz ze sposobem ich oceny i zmierzenia w odniesieniu do celów rewitalizacji	<p>Prognozowane rezultaty w okresie wdrażania Programu Rewitalizacji:</p> <ul style="list-style-type: none"> • Liczba doposażonych świetlic wiejskich – 1, <p>Sposoby pomiaru rezultatów projektów:</p> <ul style="list-style-type: none"> • dokumentacja fotograficzna, • sprawozdania z realizacji projektów, • protokoły odbioru, • www.mapadotacji.gov.pl
7 Horyzont czasowy	2016-2023 (8 lat)

2 Projekty rewitalizacyjne w sferze gospodarczej

1 Nazwa projektu	Projekt rewitalizacyjny nr 4 pn. Powstawanie nowych firm i wspieranie już istniejących na podobszarze rewitalizacji nr 7 Zagórze (fragmenty sołectw)
2 Wskazanie podmiotów realizujących projekt	Gmina Łączna Powiatowy Urząd Pracy w Skarżysku Kamiennej
3 Zakres realizowanych zadań	Zadanie rewitalizacyjne polega na powstawaniu nowych firm na podobszarze rewitalizacji i wspieraniu już istniejących (m.in. organizacja szkoleń, spotkań informacyjnych, itp.) na terenie podobszaru rewitalizacji nr 7 - Zagórze działa 15 firm (wg stanu na 02.06.2016). Istnieje potrzeba tworzenia nowych podmiotów m.in. dzięki dotacjom Wojewódzkiego i Powiatowego Urzędu Pracy oraz Lokalnej Grupy Działania „Wokół Łysej Góry” na założenie własnej działalności gospodarczej. W ramach zadania będą prowadzone szkolenia oraz wsparcie doradcze i pomostowe, co będzie gwarantować większe szanse na „przetrwanie” nowo założonych firm. Zadanie przewiduje również rozwój ekonomii społecznej m.in. tworzenie i wspieranie spółdzielni socjalnych.
4 Lokalizacja (miejsce przeprowadzenia danego projektu)	Podobszar rewitalizacji nr 7
5 Szacowana wartość	100 000 zł
6 Prognozowane rezultaty wraz ze sposobem ich oceny i zmierzenia w odniesieniu do celów rewitalizacji	<p>Prognozowane rezultaty w okresie wdrażania Programu Rewitalizacji:</p> <p>W okresie 8 lat powstanie minimum 16 firm, aby na koniec okresu wdrażania Programu na podobszarze rewitalizacji nr 7 działało min. 25 podmiotów gospodarczych (zakłada się, że część zostanie wyrejestrowana).</p> <p>Sposoby pomiaru rezultatów projektów:</p> <ul style="list-style-type: none"> • Centralna Ewidencja i Informacja o Działalności Gospodarczej, • dane GUS.
7 Horyzont czasowy	2016-2023 (8 lat)

3 Projekty rewitalizacyjne w sferze środowiskowej

1 Nazwa projektu	Projekt rewitalizacyjny nr 5 pn. Wdrażanie Programu usuwania azbestu i wyrobów zawierających azbest z terenu podobszaru rewitalizacji nr 7 Zagórze (fragmenty sołectw)
------------------	---



2 Wskazanie podmiotów realizujących projekt	Gmina Łączna Mieszkańcy sołectw Zagórze składający wnioski o udział w Programie Wojewódzki Fundusz Ochrony Środowiska i Gospodarki Wodnej w Kielcach Narodowy Fundusz Ochrony Środowiska i Gospodarki Wodnej w Warszawie Rady Sołectw Zagórze
3 Zakres realizowanych zadań	Przedsięwzięcie zakłada demontaż, transport i utylizację wyrobów azbestowych z dachów budynków mieszkalnych i gospodarczych. Zakłada się ogółem utylizację około 7 382 kg/rocznie. Obecny stan azbestu: <ul style="list-style-type: none"> • Zagórze – 69 479,56 kg,
4 Lokalizacja (miejsce przeprowadzenia danego projektu)	Podobszar rewitalizacji nr 7 Zagórze, budynki prywatne, na podstawie wniosków prywatnych właścicieli deklarujących udział w Programie.
5 Szacowana wartość	200 000 zł
6 Prognozowane rezultaty wraz ze sposobem ich oceny i zmierzenia w odniesieniu do celów rewitalizacji	Prognozowane rezultaty w okresie wdrażania Programu Rewitalizacji: Usunięcie minimum 59 057,97 kg wyrobów zawierających azbest w okresie realizacji Programu Rewitalizacji. Sposoby pomiaru rezultatów projektów: <ul style="list-style-type: none"> • protokoły odbioru.
7 Horyzont czasowy	2016-2023 (8 lat)

1 Nazwa projektu	Projekt rewitalizacyjny nr 6 Projekty parasolowe dla mieszkańców (OZE i EWE w budynkach prywatnych) - podobszar 7: Zagórze
2 Wskazanie podmiotów realizujących projekt	Wojewódzki Fundusz Ochrony Środowiska i Gospodarki Wodnej w Kielcach Mieszkańcy sołectw Zagórze Gmina Łączna Urząd Marszałkowski Województwa Świętokrzyskiego
3 Zakres realizowanych zadań	EWE – efektywne wykorzystanie energii to m.in. głęboka termomodernizacja obejmująca prace typu: <ul style="list-style-type: none"> • wymiana okien na energooszczędne, • wstawienie na poddaszu okien dachowych na energooszczędne, • ocieplenie ścian zewnętrznych, • ocieplenie dachu i stropu, • wymiana grzejników na nowe, energooszczędne, • wymiana kotła, • zainstalowanie wentylacji mechanicznej z rekuperacją. <p>OZE - odnawialne źródła energii – źródła energii, których wykorzystywanie nie wiąże się z długotrwałym ich deficytem, ponieważ ich zasób odnawia się w krótkim czasie. Takimi źródłami są między innymi wiatr, promieniowanie słoneczne, opady, pływy morskie, fale morskie i geotermia. Najpopularniejsze urządzenia OZE dla gospodarstw domowych to panele fotowoltaiczne, solarne, pompy ciepła.</p> <p>W ramach rewitalizacji zakłada się, że część indywidualnych gospodarstw domowych skorzysta ze wsparcia (także w formie dotacji, pożyczek) na wdrożenie EWE i OZE.</p>



4 Lokalizacja (miejsce przeprowadzenia danego projektu)	Indywidualne gospodarstwa domowe – podobszar rewitalizacji nr 7 sołectwa Zagórze
5 Szacowana wartość	200 000 zł
6 Prognozowane rezultaty wraz ze sposobem ich oceny i zmierzenia w odniesieniu do celów rewitalizacji	<p>Prognozowane rezultaty w okresie wdrażania Programu Rewitalizacji: Minimum 20 gospodarstw domowych w okresie wdrażania Programu Rewitalizacji wdroży i zainstaluje EWE i/lub OZE.</p> <p>Sposób pomiaru rezultatów:</p> <ul style="list-style-type: none"> • informacje WFOŚiGW w Kielcach, • dane własne Urzędu Gminy Łączna, • informacje zbierane od mieszkańców w formie ankiet, • dokumentacja fotograficzna.
7 Horyzont czasowy	2017-2020

4 Projekty rewitalizacyjne w sferze funkcjonalno-przestrzennej

1 Nazwa projektu	Projekt rewitalizacyjny nr 7 pn. Modernizacja dróg wraz z infrastrukturą towarzyszącą
2 Wskazanie podmiotów realizujących projekt	Gmina Łączna Zarząd Dróg Powiatowych w Skarżysku - Kamiennej
3 Zakres realizowanych zadań	Zadanie 1: Modernizacja drogi przebiegającej obok byłej szkoły (Zagórze – Ostrów) Zadanie 2: Budowa chodnika wzdłuż drogi powiatowej.
4 Lokalizacja (miejsce przeprowadzenia danego projektu)	Podobszar rewitalizacji nr 7
5 Szacowana wartość	300 000 zł
6 Prognozowane rezultaty wraz ze sposobem ich oceny i zmierzenia w odniesieniu do celów rewitalizacji	<p>Prognozowane rezultaty w okresie wdrażania Programu Rewitalizacji:</p> <ul style="list-style-type: none"> • liczba zmodernizowanych dróg – 1, • liczba wybudowanych chodników – 1. <p>Sposoby pomiaru rezultatów projektów:</p> <ul style="list-style-type: none"> • dokumentacja fotograficzna, • sprawozdania z realizacji projektów, • protokoły odbioru, • www.mapadotacji.gov.pl
7 Horyzont czasowy	2016-2023 (8 lat)

1 Nazwa projektu	Projekt rewitalizacyjny nr 8 pn. Zagospodarowanie centrum wsi obok świetlicy (dawnej szkoły podstawowej)
2 Wskazanie podmiotów realizujących projekt	Gmina Łączna Koło Gospodyń Wiejskich w Zagórze Koło Gospodyń Wiejskich Zagórze II
3 Zakres realizowanych zadań	Zadanie 1: Zakup i montaż siłowni zewnętrznej na placu przy świetlicy. Zadanie 2: Budowa boiska przy świetlicy. Zadanie 3: Budowa placu zabaw przy świetlicy. Zadanie 4: Zagospodarowanie terenu w centrum wsi (wyrównanie, wycinka drzew, itp.)



	Zadanie 5: Ogrodzenie terenu wokół świetlicy.
4 Lokalizacja (miejsce przeprowadzenia danego projektu)	Działki Gminy Łączna 0,7 ha
5 Szacowana wartość	300 000 zł
6 Prognozowane rezultaty wraz ze sposobem ich oceny i zmierzenia w odniesieniu do celów rewitalizacji	<p>Prognozowane rezultaty w okresie wdrażania Programu Rewitalizacji:</p> <ul style="list-style-type: none"> • liczba wybudowanych siłowni zewnętrznych – 1, • liczba wybudowanych placów zabaw – 1, <p>Sposoby pomiaru rezultatów projektów:</p> <ul style="list-style-type: none"> • dokumentacja fotograficzna, • sprawozdania z realizacji projektów, • protokoły odbioru, • www.mapadotacji.gov.pl
7 Horyzont czasowy	2016-2023 (8 lat)

1 Nazwa projektu	Projekt rewitalizacyjny 9 pn. Poprawa bezpieczeństwa na podobszarze rewitalizacji nr 7 Zagórze (fragmenty sołectw)
2 Wskazanie podmiotów realizujących projekt	Gmina Łączna
3 Zakres realizowanych zadań	<p>Zadanie 1: Budowa i wymiana oświetlenia ulicznego w sołectwach Zagórze.</p> <p>Zadanie 2: Ogrodzenie boiska piłkarskiego zlokalizowanego obok drogi prowadzącej na Kopalnię Bukowa Góra.</p>
4 Lokalizacja (miejsce przeprowadzenia danego projektu)	Podobszar rewitalizacji nr 7
5 Szacowana wartość	200 000 zł
6 Prognozowane rezultaty wraz ze sposobem ich oceny i zmierzenia w odniesieniu do celów rewitalizacji	<p>Prognozowane rezultaty w okresie wdrażania Programu Rewitalizacji:</p> <ul style="list-style-type: none"> • liczba sołectw, w których zmodernizowano oświetlenie uliczne - 2 <p>Sposoby pomiaru rezultatów projektów:</p> <ul style="list-style-type: none"> • dokumentacja fotograficzna, • sprawozdania z realizacji projektów, • protokoły odbioru, • www.mapadotacji.gov.pl
7 Horyzont czasowy	2016-2023 (8 lat)

1 Nazwa projektu	Projekt rewitalizacyjny nr 10 pn. Uporządkowanie gospodarki ściekowej na podobszarze rewitalizacji nr 7 Zagórze (fragmenty sołectw)
2 Wskazanie podmiotów realizujących projekt	Gmina Łączna
3 Zakres realizowanych zadań	<p>Zadanie 1: Budowa kanalizacji sanitarnej w sołectwach Zagórze</p> <p>Zadanie 2: Wykonanie zasuw na wodociągu</p>
4 Lokalizacja (miejsce przeprowadzenia danego projektu)	Podobszar rewitalizacji nr 7
5 Szacowana wartość	300 000 zł



6 Prognozowane rezultaty wraz ze sposobem ich oceny i zmierzenia w odniesieniu do celów rewitalizacji	<p>Prognozowane rezultaty w okresie wdrażania Programu Rewitalizacji:</p> <ul style="list-style-type: none"> • liczba sołectw, w których wybudowano kanalizację sanitarną - 2 <p>Sposoby pomiaru rezultatów projektów:</p> <ul style="list-style-type: none"> • dokumentacja fotograficzna, • sprawozdania z realizacji projektów, • protokoły odbioru, • www.mapadotacji.gov.pl
7 Horyzont czasowy	2016-2023 (8 lat)

5 Projekty rewitalizacyjne w sferze technicznej

1 Nazwa projektu	Projekt rewitalizacyjny nr 11 pn. Termomodernizacja, remont i doposażenie świetlicy wiejskiej w Zagórz
2 Wskazanie podmiotów realizujących projekt	Gmina Łączna Wojewódzki Fundusz Ochrony Środowiska i Gospodarki Wodnej w Kielcach
3 Zakres realizowanych zadań	Zadanie 1: Zakup i montaż urządzeń OZE na budynku świetlicy wiejskiej w Zagórz (dawna szkoła podstawowa). Zadanie 2: Termomodernizacja budynku byłej szkoły podstawowej w Zagórz (obecnie świetlica wiejska).
4 Lokalizacja (miejsce przeprowadzenia danego projektu)	Podobszar rewitalizacji nr 7
5 Szacowana wartość	1 000 000 zł
6 Prognozowane rezultaty wraz ze sposobem ich oceny i zmierzenia w odniesieniu do celów rewitalizacji	<p>Prognozowane rezultaty w okresie wdrażania Programu Rewitalizacji:</p> <ul style="list-style-type: none"> • Liczba budynków poddanych termomodernizacji – 1. <p>Sposoby pomiaru rezultatów projektów:</p> <ul style="list-style-type: none"> • dokumentacja fotograficzna, • sprawozdania z realizacji projektów, • protokoły odbioru, • www.mapadotacji.gov.pl
7 Horyzont czasowy	2017-2021



9 Charakterystyka pozostałych rodzajów przedsięwzięć rewitalizacyjnych realizujących kierunki działań, mających na celu eliminację lub ograniczenie negatywnych zjawisk powodujących sytuację kryzysową

Wśród pozostałych rodzajów inwestycji, które dotyczą wszystkich podobszarów rewitalizacji wymienić można:

1 Nazwa projektu	Projekt rewitalizacyjny uzupełniający nr 1 Szkolenia dla administracji publicznej, organizacji pozarządowych, przedsiębiorstw i rolników
2 Zakres realizowanych zadań	Szkolenia będą obejmować m.in. tematykę: - zarządzania, - kodeksu pracy, - pozyskiwania dotacji, - rozliczania dotacji, - szkolenia kierunkowe dla pracowników Urzędu Gminy Łączna w zależności od stanowiska pracy,

1 Nazwa projektu	Projekt rewitalizacyjny uzupełniający nr 2 Rozwijanie zainteresowań dzieci i młodzieży
2 Zakres realizowanych zadań	Zadanie 1: Zajęcia muzyczne dla dzieci i młodzieży w wieku szkolnym zorganizowane w świetlicach wiejskich. Zadanie 2: Zajęcia plastyczne prowadzone w świetlicach wiejskich na terenie gminy. Zadanie 3: Zajęcia ruchowe i taneczne dla dzieci w wieku szkolnym. Zadanie 4: Utworzenie Młodzieżowej Rady Gminy. Zadanie 5: Inne zajęcia rozwijające pasje i zainteresowania dzieci. Zadanie 6: Utworzenie świetlicy socjoterapeutycznej. Zadanie 7: Organizacja zajęć profilaktycznych w Świetlicy Środowiskowej dla dzieci i rodzin zagrożonych wykluczeniem społecznym, przemocą itp.

1 Nazwa projektu	Projekt rewitalizacyjny uzupełniający nr 3 Wsparcie inwestycyjne MŚP
2 Zakres realizowanych zadań	Będą to różne przedsięwzięcia obecnie działających firm na obszarze rewitalizacji oraz tych, które powstaną w kolejnych latach. Inwestycje będą dotyczyły wdrażania innowacji produktowych i procesowych oraz zakupu maszyn, urządzeń, budowy i modernizacji budynków przez przedsiębiorców do prowadzenia i rozwijania działalności gospodarczych.

1 Nazwa projektu	Projekt rewitalizacyjny uzupełniający nr 4 Edukacja ekologiczna
2 Zakres realizowanych zadań	Zadanie 1: Edukacja ekologiczna w edukacji wczesnoszkolnej. Zadanie 2: Edukacja ekologiczna dla dorosłych mieszkańców sołectwa. Zadanie 3: Promocja żywności ekologicznej. Zadanie 4: Inne działania związane z edukacją ekologiczną.

1 Nazwa projektu	Projekt rewitalizacyjny (uzupełniający) nr 5 Modernizacja oświetlenia ulicznego
2 Zakres realizowanych zadań	Projekt zakłada wymianę oświetlenia na bardziej ekologiczne (zużywające mniej energii) oraz punktową budowę nowych słupów oświetleniowych



	w przypadku takiej potrzeby.
--	------------------------------

1 Nazwa projektu	Projekt rewitalizacyjny uzupełniający nr 6 Powstawanie i rozwój gospodarstw agroturystycznych
2 Zakres realizowanych zadań	Istnieje potrzeba rozwoju i wsparcia tego kierunku na podobszarach rewitalizacji. Dzięki dotacjom ARiMR, LGD istnieje szansa, że powstaną kolejne gospodarstwa agroturystyczne.

Podobszar rewitalizacji nr 1 Czerwona Górka (fragment sołectwa), Kamionki (całe sołectwo), Podzagnańszcze (fragment sołectwa), Podłazie (fragment sołectwa) - projekty uzupełniające

L.p.	Nazwa projektu rewitalizacyjnego (uzupełniającego)	Szacunkowa wartość
Projekty rewitalizacyjne uzupełniające w sferze społecznej		530 000 zł
1.	Wspieranie organizacji pozarządowych	50 000 zł
2.	Szkolenia dla administracji publicznej, organizacji pozarządowych, przedsiębiorstw i rolników	80 000 zł
3.	Rozwijanie zainteresowań dzieci i młodzieży	400 000 zł
Projekty rewitalizacyjne uzupełniające w sferze gospodarczej		2 000 000 zł
4.	Wsparcie inwestycyjne MŚP	2 000 000 zł
Projekty rewitalizacyjne uzupełniające w sferze środowiskowej		40 000 zł
5.	Edukacja ekologiczna	40 000 zł
Projekty rewitalizacyjne uzupełniające w sferze funkcjonalno-przestrzennej		300 000 zł
6.	Modernizacja oświetlenia ulicznego	300 000 zł
Projekty rewitalizacyjne uzupełniające w sferze technicznej		200 000 zł
7.	Dostosowanie infrastruktury budynków użyteczności publicznej do potrzeb osób niepełnosprawnych	200 000 zł

Razem	3 070 000 zł
--------------	---------------------

Podobszar rewitalizacji nr 2 (fragmenty sołectw Jęgrzna i Gózd) - projekty uzupełniające

L.p.	Nazwa projektu rewitalizacyjnego (uzupełniającego)	Szacunkowa wartość
Projekty rewitalizacyjne uzupełniające w sferze społecznej		100 000 zł
1.	Szkolenia dla organizacji pozarządowych, przedsiębiorstw i rolników	20 000 zł
2.	Rozwijanie zainteresowań dzieci i młodzieży	80 000 zł
Projekty rewitalizacyjne uzupełniające w sferze gospodarczej		650 000 zł
3.	Wsparcie inwestycyjne MŚP	500 000 zł
4.	Powstawanie i rozwój gospodarstw agroturystycznych	150 000 zł
Projekty rewitalizacyjne uzupełniające w sferze środowiskowej		20 000 zł
5.	Edukacja ekologiczna	20 000 zł
Projekty rewitalizacyjne uzupełniające w sferze funkcjonalno-przestrzennej		300 000 zł
6.	Modernizacja oświetlenia ulicznego	300 000 zł

Razem	1 070 000 zł
--------------	---------------------



Obszar rewitalizacji nr 3 (fragmenty sołectw Łączna i Osełków) - projekty uzupełniające

L.p.	Nazwa projektu rewitalizacyjnego (uzupełniającego)	Szacunkowa wartość
Projekty rewitalizacyjne uzupełniające w sferze społecznej		130 000 zł
1.	Wspieranie organizacji pozarządowych	80 000 zł
2.	Szkolenia dla organizacji pozarządowych, przedsiębiorstw i rolników	50 000 zł
Projekty rewitalizacyjne uzupełniające w sferze gospodarczej		650 000 zł
3.	Wsparcie inwestycyjne MŚP	500 000 zł
4.	Powstawanie i rozwój gospodarstw agroturystycznych	150 000 zł
Projekty rewitalizacyjne uzupełniające w sferze środowiskowej		20 000 zł
6.	Edukacja ekologiczna	20 000 zł
Projekty rewitalizacyjne uzupełniające w sferze funkcjonalno-przestrzennej		100 000 zł
7.	Modernizacja oświetlenia ulicznego	100 000 zł

Razem	900 000 zł
--------------	-------------------

Obszar rewitalizacji nr 4 (fragment sołectwa Klonów) - projekty uzupełniające

L.p.	Nazwa projektu rewitalizacyjnego (uzupełniającego)	Szacunkowa wartość
Projekty rewitalizacyjne uzupełniające w sferze społecznej		130 000 zł
1.	Wspieranie organizacji pozarządowych	80 000 zł
2.	Szkolenia dla organizacji pozarządowych, przedsiębiorstw i rolników	50 000 zł
Projekty rewitalizacyjne uzupełniające w sferze gospodarczej		650 000 zł
3.	Wsparcie inwestycyjne MŚP	500 000 zł
4.	Powstawanie i rozwój gospodarstw agroturystycznych	150 000 zł
Projekty rewitalizacyjne uzupełniające w sferze środowiskowej		20 000 zł
6.	Edukacja ekologiczna	20 000 zł
Projekty rewitalizacyjne uzupełniające w sferze funkcjonalno-przestrzennej		100 000 zł
7.	Modernizacja oświetlenia ulicznego	100 000 zł

Razem	900 000 zł
--------------	-------------------

Obszar rewitalizacji nr 5 (fragment sołectwa Występa) - projekty uzupełniające

L.p.	Nazwa projektu rewitalizacyjnego (uzupełniającego)	Szacunkowa wartość
Projekty rewitalizacyjne uzupełniające w sferze społecznej		130 000 zł
1.	Wspieranie organizacji pozarządowych	80 000 zł
2.	Szkolenia dla organizacji pozarządowych, przedsiębiorstw i rolników	50 000 zł
Projekty rewitalizacyjne uzupełniające w sferze gospodarczej		650 000 zł
3.	Wsparcie inwestycyjne MŚP	500 000 zł
4.	Powstawanie i rozwój gospodarstw agroturystycznych	150 000 zł
Projekty rewitalizacyjne uzupełniające w sferze środowiskowej		20 000 zł



6.	Edukacja ekologiczna	20 000 zł
Projekty rewitalizacyjne uzupełniające w sferze funkcjonalno-przestrzennej		100 000 zł
7.	Modernizacja oświetlenia ulicznego	100 000 zł

Razem	900 000 zł
--------------	-------------------

Obszar rewitalizacji nr 6 (fragment sołectwa Zalezianka) - projekty uzupełniające

L.p.	Nazwa projektu rewitalizacyjnego (uzupełniającego)	Szacunkowa wartość
Projekty rewitalizacyjne uzupełniające w sferze społecznej		130 000 zł
1.	Wspieranie organizacji pozarządowych	80 000 zł
2.	Szkolenia dla organizacji pozarządowych, przedsiębiorstw i rolników	50 000 zł
Projekty rewitalizacyjne uzupełniające w sferze gospodarczej		650 000 zł
3.	Wsparcie inwestycyjne MŚP	500 000 zł
4.	Powstawanie i rozwój gospodarstw agroturystycznych	150 000 zł
Projekty rewitalizacyjne uzupełniające w sferze środowiskowej		20 000 zł
5.	Edukacja ekologiczna	20 000 zł
Projekty rewitalizacyjne uzupełniające w sferze funkcjonalno-przestrzennej		100 000 zł
6.	Modernizacja oświetlenia ulicznego	100 000 zł

Razem	900 000 zł
--------------	-------------------

Obszar rewitalizacji nr 7 (fragmenty sołectw Zagórze) - projekty uzupełniające

L.p.	Nazwa projektu rewitalizacyjnego (uzupełniającego)	Szacunkowa wartość
Projekty rewitalizacyjne uzupełniające w sferze społecznej		130 000 zł
1.	Wspieranie organizacji pozarządowych	80 000 zł
2.	Szkolenia dla organizacji pozarządowych, przedsiębiorstw i rolników	50 000 zł
Projekty rewitalizacyjne uzupełniające w sferze gospodarczej		650 000 zł
3.	Wsparcie inwestycyjne MŚP	500 000 zł
4.	Powstawanie i rozwój gospodarstw agroturystycznych	150 000 zł
Projekty rewitalizacyjne uzupełniające w sferze środowiskowej		20 000 zł
6.	Edukacja ekologiczna	20 000 zł
Projekty rewitalizacyjne uzupełniające w sferze funkcjonalno-przestrzennej		100 000 zł
7.	Modernizacja oświetlenia ulicznego	100 000 zł

Razem	900 000 zł
--------------	-------------------



10 Mechanizmy zapewnienia komplementarności między poszczególnymi projektami/ przedsięwzięciami rewitalizacyjnymi oraz pomiędzy działaniami różnych podmiotów i funduszy na obszarze objętym programem rewitalizacji

Program Rewitalizacji dla Gminy Łączna ujmuje działania w sposób kompleksowy (z uwzględnieniem projektów rewitalizacyjnych współfinansowanych ze środków EFRR, EFS, Funduszu Spójności oraz innych środków publicznych lub prywatnych) tak, aby nie pomijać aspektu społecznego, ekonomicznego, przestrzennego, technicznego, środowiskowego i kulturowego związanego zarówno z danym obszarem, jak i jego otoczeniem. Program złożony jest z wielu różnorodnych projektów (kluczowych i uzupełniających). Projekty są ze sobą wzajemnie powiązane oraz pozostają w synergii. Projekty będą realizowane na terenach o istotnym znaczeniu dla rozwoju całej gminy. Działania ujęte w Programie obejmują zasięgiem całość obszaru rewitalizacji dotkniętego szczególnie koncentracją problemów i negatywnych zjawisk kryzysowych. Działania przedstawione w dokumencie są ze sobą powiązane/komplementarne w pięciu aspektach: przestrzennym, problemowym, proceduralno- instytucjonalnym, międzyokresowym i źródeł finansowania.

Komplementarność projektów/przedsięwzięć rewitalizacyjnych¹²

Wszystkie działania zaplanowane w ramach procesu rewitalizacji są ze sobą komplementarne. W ramach procesu rewitalizacji przewidziano zarówno zadania inwestycyjne jak i społeczne.

1 Komplementarność przestrzenna

Program rewitalizacji będzie efektywnie oddziaływał na całe dotknięte kryzysem obszary, poszczególne projekty/przedsięwzięcia rewitalizacyjne wzajemnie się dopełniają przestrzennie oraz zachodzi między nimi efekt synergii. Projekty realizowane w ramach Programu będą łagodzić lub całkowicie eliminować problemy występujące na obszarach kryzysowych.

2 Komplementarność problemowa

Zaproponowane w dokumencie projekty będą realizowane na podobszarach rewitalizacji i są odpowiedzią na zdiagnozowane na tych terenach problemy. Projekty/przedsięwzięcia, jakie zostaną zrealizowane w ramach procesu rewitalizacji, dopełniają się tematycznie, sprawiając, że program rewitalizacji oddziałuje na obszar zdegradowany we wszystkich niezbędnych aspektach (społecznym, ekonomicznym, przestrzennym, środowiskowym, kulturowym, technicznym).

3 Komplementarność proceduralno-instytucjonalna

System zarządzania Programem pozwoli na efektywne współdziałanie na jego rzecz różnych instytucji. Za realizację całego Programu będzie odpowiadał Wójt Gminy. Wspierać go będzie Zespół ds. rewitalizacji (utworzony z pracowników Urzędu Gminy) oraz Komitet Rewitalizacyjny złożony z interesariuszy rewitalizacji. W realizację Programu zaangażowanych będzie 48 instytucji:

Wykaz interesariuszy zaangażowanych w realizację Programu:

- ✓ Gmina Łączna,
- ✓ Urząd Gminy w Łącznej,
- ✓ Gminna Biblioteka Publiczna w Łącznej,

¹² Przedsięwzięciem rewitalizacyjnym jest działanie (w tym mające charakter ciągły), w szczególności o charakterze społecznym, ekonomicznym, urbanistycznym, budowlanym, środowiskowym, konserwatorskim, edukacyjnym, naukowym, zdrowotnym lub kulturalnym, zawarte lub wynikające z programu rewitalizacji oraz logicznie powiązane z treścią i celami programu rewitalizacji.



- ✓ Gminny Ośrodek Pomocy Społecznej w Łącznej,
- ✓ Zespół Szkół w Łącznej,
- ✓ Zespół Szkół w Goździe,
- ✓ Szkoła Podstawowa w Zaleziance,
- ✓ Niepubliczny Zakład Opieki Zdrowotnej w Łącznej,
- ✓ Zakład Gospodarki Komunalnej w Łącznej,
- ✓ Gminna Komisja ds. Profilaktyki i Rozwiązywania Problemów Alkoholowych i Narkomanii w Łącznej,

- inne instytucje publiczne:
 - ✓ Starostwo Powiatowe w Skarżysku - Kamiennej,
 - ✓ Zarząd Dróg Powiatowych w Skarżysku - Kamiennej,
 - ✓ Świętokrzyski Zarząd Dróg Wojewódzkich,
 - ✓ Świętokrzyski Park Narodowy,
 - ✓ Związek Gmin Gór Świętokrzyskich,
 - ✓ Urząd Marszałkowski Województwa Świętokrzyskiego,
 - ✓ Powiatowy Urząd Pracy w Skarżysku- Kamiennej,
 - ✓ Wojewódzki Fundusz Ochrony Środowiska i Gospodarki Wodnej w Kielcach,
 - ✓ Narodowy Fundusz Ochrony Środowiska i Gospodarki Wodnej w Warszawie,
 - ✓ Agencja Restrukturyzacji i Modernizacji Rolnictwa w Kielcach,
 - ✓ Ośrodek Doradztwa Rolniczego w Skarżysku – Kamiennej,
 - ✓ Komisariat Policji w Suchedniowie,
 - ✓ Świętokrzyskie Centrum Onkologii Samodzielny Publiczny Zakład Opieki Zdrowotnej
 - ✓ Zespół Opieki Zdrowotnej w Skarżysku – Kamiennej

- organizacje pozarządowe i zorganizowane grupy nieformalne:
 - ✓ Stowarzyszenie Centrum Inicjatyw Lokalnych „Łączna”,
 - ✓ Stowarzyszenie Rozwoju Społecznego „Zalezianka,
 - ✓ Stowarzyszenie “BAJKOWY ŚWIAT”
 - ✓ Stowarzyszenie Lokalna Grupa Działania „Wokół Łysej Góry”
 - ✓ Towarzystwo Przyjaciół Dzieci – jednostka terenowa Świętokrzyskiego Oddziału Regionalnego w Kielcach,
 - ✓ Uczniowsko – Ludowy Klub Sportowy w Łącznej,
 - ✓ Ochotnicza Straż Pożarna w Łącznej,
 - ✓ Koło Gospodyń Wiejskich w Łącznej,
 - ✓ Koło Gospodyń Wiejskich w Klonowie,
 - ✓ Koło Gospodyń i Gospodarzy w Klonowie,
 - ✓ Koło Gospodyń Wiejskich w Goździe,
 - ✓ Koło Gospodyń Wiejskich w Osełkowie,
 - ✓ Koło Gospodyń Wiejskich w Zaskalu,
 - ✓ Koło Gospodyń Wiejskich w Zagórzcu,
 - ✓ Koło Gospodyń Wiejskich Zagórze II,
 - ✓ Stowarzyszenie „Aktywne Kobiety”,
 - ✓ Stowarzyszenie „Podłazie”,
 - ✓ Stowarzyszenie „Zagórzanki”,
 - ✓ Stowarzyszenie „Integracja i Rozwój” .

- inne podmioty:
 - ✓ Parafia Św. Szymona i Judy Tadeusza w Łącznej,
 - ✓ Parafia Św. Kazimierza w Występie
 - ✓ przedsiębiorstwa – podmioty prywatne



- ✓ osoby zamierzające założyć działalność gospodarczą na podobszarach rewitalizacji,
- ✓ rady sołeckie



4 Komplementarność międzyokresowa

Program zapewnia ciągłość realizowanych od kilku lat działań na terenie gminy. W okresie 2007-2013 zostało zrealizowanych wiele działań (zob. poniższa tabela), które w obecnej perspektywie będą kontynuowane. Gmina Łączna dokonała analizy i krytycznej oceny dotychczasowych działań w obszarze kryzysowym i na tej podstawie zaplanowała projekty rewitalizacyjne, które będą wdrażane w okresie 2014-2020. Program rewitalizacji zapewnia pełną ciągłość programową (polegającą na kontynuacji i/lub rozwijaniu wsparcia z polityki spójności 2007-2013).

Tabela 52 Projekty komplementarne do planowanych w ramach rewitalizacji

Lp.	Oznaczenie funduszu, z którego projekt jest dofinansowany	Nazwa programu operacyjnego, z którego projekt jest dofinansowany	Numer i nazwa osi priorytetowej	Nazwa działania, z którego projekt jest dofinansowany	Nazwa wnioskodawcy	Tytuł projektu	Data rozpoczęcia realizacji projektu	Całkowita wartość projektu brutto	Kwota dofinansowania brutto	P
1	RPO WŚ 2007-2013	Regionalny Program Operacyjny Województwa Świętokrzyskiego na lata 2007 - 2013	5 – Wzrost jakości infrastruktury społecznej oraz inwestycje w dziedzictwo kulturowe, turystykę i sport	5.2 Podniesienie jakości usług publicznych poprzez wspieranie placówek edukacyjnych i kulturalnych	Gmina Łączna	Budowa kompleksu oświatowego w Kamionkach	14.07.2008	11 013 486,94	5 774 476,41	
2	RPO WŚ 2007-2013	Regionalny Program Operacyjny Województwa Świętokrzyskiego na lata 2007 - 2013	4 Rozwój infrastruktury ochrony środowiska i energetycznej	4.2 Rozwój systemów lokalnej infrastruktury ochrony środowiska i energetycznej	Związek Gmin Gór Świętokrzyskich	Ochrona Naturalnych Walorów Przyrodniczych Gmin Związku Gmin Gór Świętokrzyskich - Etap 6 - Budowa kanalizacji sanitarnej w Gminie Łączna, Etap 7 - Budowa	25.08.2008	10 012 714,04	5773706,49 (w tym dotacja dla łącznej 2 484 406,96)	



Program Rewitalizacji dla Gminy Łączna na lata 2016-2023

						wodociągu w Gminie Łągów				
3	PROW	Program Rozwoju Obszarów Wiejskich na lata 2007 - 2013	3 Jakość życia na obszarach wiejskich i różnicowanie gospodarki wiejskiej	3.4 Odnowa i rozwój wsi	Gmina Łączna	Budowa i modernizacja chodników oraz przebudowa parkingu w centrum miejscowości Kamionki	31.03.2009	358 495,93	220 386,00	
4	RPO WŚ 2007-2013	Regionalny Program Operacyjny Województwa Świętokrzyskiego	3 Podniesienie jakości systemu komunikacyjnego regionu	3.2 Rozwój systemów lokalnej infrastruktury komunikacyjnej	Gmina Łączna	Budowa dróg dojazdowych do zbiornika wodnego Jaśle	28.05.2008	3 476 885,19	1 808 113,09	
5	PROW	Program Rozwoju Obszarów Wiejskich na lata 2007 - 2013	3 Jakość życia na obszarach wiejskich i różnicowanie gospodarki wiejskiej	3.3 Podstawowe usługi dla gospodarki i ludności wiejskiej	Gmina Łączna	Budowa kanalizacji sanitarnej w miejscowościach Gózd i Łączna	06.11.2013	3 578 795,31	2 182 191,00	



Program Rewitalizacji dla Gminy Łączna na lata 2016-2023

6	PROW	Program Rozwoju Obszarów Wiejskich na lata 2007 - 2013	4 Leader	413 Wdrażanie Lokalnych Strategii Rozwoju - małe projekty	Gmina Łączna	Zachowanie dziedzictwa kulturowego w gminie Łączna poprzez zakup strojów dla KGW i organizację dożynek	29.12.2009	42 086,47	25 000,00	
7	PROW	Program Rozwoju Obszarów Wiejskich na lata 2007 - 2013	4 Leader	413 Wdrażanie Lokalnych Strategii Rozwoju - małe projekty	Gmina Łączna	Poznajmy i utrwalamy nasze korzenie - wydanie monografii i organizacja 15-lecia Gminy Łączna	29.12.2009	37 119,52	24 456,35	
8	POKL	Program Operacyjny Kapitał Ludzki	VII Promocja integracji społecznej	7.3 Inicjatywy lokalne na rzecz aktywnej integracji	Gmina Łączna	Weź los w swoje ręce! - aktywne społecznie kobiety"	01.10.2011	46 637,30	42 637,30	
9	POKL	Program Operacyjny Kapitał Ludzki	IX Rozwój wykształcenia i kompetencji w regionach	9.5 Oddolne inicjatywy edukacyjne na obszarach wiejskich	Gminna Biblioteka Publiczna w Łącznej	Aktywna świetlica = aktywni mieszkańcy	01.03.2011	47 000,00	47 000,00	
10	POKL	Program Operacyjny Kapitał Ludzki	IX Rozwój wykształcenia i kompetencji w regionach	9.5 Oddolne inicjatywy edukacyjne na obszarach wiejskich	Gmina Łączna	Czas na zmiany, czas na aktywność	01.08.2012	45 655,91	45 655,91	
11	POKL	Program Operacyjny Kapitał Ludzki	IX Rozwój wykształcenia i kompetencji w regionach	9.5 Oddolne inicjatywy edukacyjne na obszarach wiejskich	Gmina Łączna	Aktywność perspektywą na lepsze jutro	01.08.2012	47 858,09	47 858,09	



Program Rewitalizacji dla Gminy Łączna na lata 2016-2023

12	POKL	Program Operacyjny Kapitał Ludzki	IX Rozwój wykształcenia i kompetencji w regionach	9.1 Wyrównywanie szans edukacyjnych i zapewnienie wysokiej jakości usług edukacyjnych świadczonych w systemie oświaty	Gmina Łączna	Indywidualizacja procesu nauczania w Gminie Łączna	01.09.2011	77 419,75	77 419,75	
13	POKL	Program Operacyjny Kapitał Ludzki	IX Rozwój wykształcenia i kompetencji w regionach	9.1 Wyrównywanie szans edukacyjnych i zapewnienie wysokiej jakości usług edukacyjnych świadczonych w systemie oświaty	Gmina Łączna	Wyrównywanie szans w Gminie Łączna	01.08.2013	571 113,00	571 113,00	
14	PROW	Program Rozwoju Obszarów Wiejskich na lata 2007 - 2013	4 Leader	413 Wdrażanie Lokalnych Strategii Rozwoju -małe projekty	Gmina Łączna	Zorganizowanie artystycznych warsztatów wyjazdowych dla Kół Gospodyń Wiejskich	28.11.2011	29 000,00	20 144,44	
15	PROW	Program Rozwoju Obszarów Wiejskich na lata 2007 - 2013	4 Leader	413 Wdrażanie Lokalnych Strategii Rozwoju -małe projekty	Gmina Łączna	Utworzenie placu zabaw w miejscowości Kamionki	21.09.2012	9 594,00	6 240,00	



Program Rewitalizacji dla Gminy Łączna na lata 2016-2023

16	PROW	Program Rozwoju Obszarów Wiejskich na lata 2007 -2013	4 Leader	413 Wdrażanie Lokalnych Strategii Rozwoju - małe projekty	Gmina Łączna	Remont połączony z modernizacją pomieszczenia obiektu pełniącego rolę świetlicy wiejskiej w Klonowie - utworzenie i wyposażenie aneksu kuchennego	28.11.2011	26 000,00	16 872,95	
17	PROW	Program Rozwoju Obszarów Wiejskich na lata 2007 -2013	4 Leader	413 Wdrażanie Lokalnych Strategii Rozwoju - Odnowa i rozwój wsi	Gmina Łączna	Przebudowa budynku po byłej Szkole Podstawowej z przeznaczeniem na cele społeczno - kulturalne	08.06.2012	676 275,00	441 199,00	
18	PROW	Program Rozwoju Obszarów Wiejskich na lata 2007 -2013	4 Leader	413 Wdrażanie Lokalnych Strategii Rozwoju - małe projekty	Ochotnicza Straż Pożarna w Łącznej	Adaptacja zaplecza kuchennego w świetlicy OSP w Kamionkach	21.09.2012	32 579,72	23 734,56	
19	PROW	Program Rozwoju Obszarów Wiejskich na lata 2007 -2013	4 Leader		Ochotnicza Straż Pożarna w Łącznej	Święto Plonów w Gminie Łączna	21.09.2012	31 597,50	25 000,00	
20	PROW	Program Rozwoju Obszarów Wiejskich na lata 2007 -2013	4 Leader		Uczniowsko-Ludowy Klub Sportowy w Łącznej	Modernizacja boiska sportowego - zakup i montaż trybun sportowych	21.09.2012	28 290,00	22 632,00	



Program Rewitalizacji dla Gminy Łączna na lata 2016-2023

21	PROW	Program Rozwoju Obszarów Wiejskich na lata 2007 -2014	4 Leader		Parafia Rzymskokatolicka p.w. Św. Kazimierza w Występie	Modernizacja parkingu przy Kościele Św. Kazimierza w Występie	21.09.2012	32 230,58	25 000,00	
22	PROW	Program Rozwoju Obszarów Wiejskich na lata 2007 -2015	4 Leader		Parafia Rzymskokatolicka p.w. Świętych Szymona i Judy Tadeusza	Piknik rodzinny z okazji jubileuszu 100-lecia Parafii p.w. Św. Szymona i Judy Tadeusza w łącznej	21.09.2013	29 009,44	23 207,55	
23	POKL	Program Operacyjny Kapitał Ludzki	IX Rozwój wykształcenia i kompetencji w regionach	9.1 Wyrównywanie szans edukacyjnych i zapewnienie wysokiej jakości usług edukacyjnych świadczonych w systemie oświaty	Gminna Biblioteka Publiczna w Łącznej	W naszym przedszkolu jest zabawnie i wesoło	01.09.2009	246 798,46	242 987,26	9
24	POKL	Program Operacyjny Kapitał Ludzki	VII Promocja integracji społecznej	7.3 Inicjatywy lokalne na rzecz aktywnej integracji	Centrum Inicjatyw Lokalnych "Łączna"	Razem dla małej ojczyzny, razem dla nas - wsparcie integracji i inicjatyw lokalnych w gminie Łączna	01.01.2009	46 422,00	46 422,00	
25	POKL	Program Operacyjny Kapitał Ludzki	VII Promocja integracji społecznej	7.3 Inicjatywy lokalne na rzecz aktywnej integracji	Gminna Biblioteka Publiczna w Łącznej	Aktywny Klonów	01.09.2011	50 000,00	50 000,00	



Program Rewitalizacji dla Gminy Łączna na lata 2016-2023

26	POKL	Program Operacyjny Kapitał Ludzki	IX Rozwój wykształcenia i kompetencji w regionach	9.1 Wyrównywanie szans edukacyjnych i zapewnienie wysokiej jakości usług edukacyjnych świadczonych w systemie oświaty	Zespół Szkół w Łącznej	Bajkowy świat	01.08.2012	1 265 000,00	1 075 200,00	
27	PROW	Program Rozwoju Obszarów Wiejskich na lata 2007-2013	4 Leader	413 Wdrażanie Lokalnych Strategii Rozwoju - małe projekty	Gmina Łączna	Warsztaty rękodzieła artystycznego w zakresie florystyki i wicia wieńcy dożynkowych	24.01.2014	38 605,00	30 884,00	
28	PROW	Program Rozwoju Obszarów Wiejskich na lata 2007-2013	4 Leader	413 Wdrażanie Lokalnych Strategii Rozwoju - małe projekty	Gmina Łączna	Imprezy kulturalne i warsztaty promujące dziedzictwo kulturowe	24.01.2014	46 923,15	31 468,00	
29	PROW	Program Rozwoju Obszarów Wiejskich na lata 2007-2013	4 Leader	413 Wdrażanie Lokalnych Strategii Rozwoju - małe projekty	Gmina Łączna	Podnoszenie świadomości ekologicznej mieszkańców gminy Łączna	24.01.2014	41 467,63	28 484,05	
30	PROW	Program Rozwoju Obszarów Wiejskich na lata 2007-2013	4 Leader	413 Wdrażanie Lokalnych Strategii Rozwoju - małe projekty	Ochotnicza Straż Pożarna w Łącznej	Organizacja imprezy plenerowej w Gminie Łączna pn. Święto Plonów 2014 r.	24.01.2014	46 355,54	37 084,43	



Program Rewitalizacji dla Gminy Łączna na lata 2016-2023

31	PROW	Program Rozwoju Obszarów Wiejskich na lata 2007-2013	3 Jakość życia na obszarach wiejskich i różnicowanie gospodarki wiejskiej	3.3 Podstawowe usługi dla gospodarki i ludności wiejskiej	Zakład Gospodarki Komunalnej	Remont istniejącej oczyszczalni ścieków w Kamionkach poprzez zakup i montaż urządzeń	14.04.2014	247 845,00	151 125,00	
32	PROW	Program Rozwoju Obszarów Wiejskich na lata 2007-2013	4 Leader	413 Wdrażanie Lokalnych Strategii Rozwoju - Odnowa i rozwój wsi	Gmina Łączna	Zagospodarowanie terenu i budowa placu zabaw w centrum Gminy Łączna	28.05.2014	112 688,44	73 333,00	
33		Świętokrzyski Program Odnowy Wsi w formie konkursu przedsięwzięć			CILŁ / Gmina Łączna	Zakup strojów ludowych dla Kół Gospodyń Wiejskich z Łącznej	2008	18 812,06	15 049,65	
34		Świętokrzyski Program Odnowy Wsi w formie konkursu przedsięwzięć			CILŁ / Gmina Łączna	Zakup sprzętu technicznego niezbędnego do przygotowania zaplecza technicznego do organizowania imprez kulturalnych i szkoleń w miejscowości Kamionki	2007	19 204,78	15 363,82	
35		Świętokrzyski Program Odnowy Wsi w formie konkursu przedsięwzięć			CILŁ / Gmina Łączna	Remont oraz wyposażenie świetlicy wiejskiej z aneksem kuchennym w	2009	24 978,66	19 982,93	



Program Rewitalizacji dla Gminy Łączna na lata 2016-2023

						łącznie				
36		Odnowa Wsi Świętokrzyskiej 2010			Gmina Łączna	Zakup strojów i butów związanych z kultywowaniem tradycji	2010	24 839,64	19 871,71	
37		Odnowa Wsi Świętokrzyskiej na 2014r.			Gmina Łączna	Modernizacja pomieszczeń w obiekcie pełniącym rolę świetlicy wiejskiej w Zagórzcu	2014	42 000,00	19 400,00	
38	RPO WŚ 2007-2013				Województwo Świętokrzyskie, Partner - Gmina Łączna	e-świętokrzyskie Rozbudowa Infrastruktury Informatycznej JST	2011(pierwsza płatność)	252 220,88	214 387,75	
39	RPO WŚ 2007-2013				Województwo Świętokrzyskie, Partner - Gmina Łączna	e-świętokrzyskie Budowa Systemu Informacji Przestrzennej Województwa Świętokrzyskiego	2014 (pierwsza płatność)	66 485,07	56 512,31	
40	PROW 2014-2020				Gmina Łączna	Przebudowa drogi gminnej nr 1516017 w miejscowości Czerwona Górka	2016	287 321,55	182 822,00	
41	PROW 2014-2020				Gmina Łączna	Przebudowa drogi gminnej nr 1516004 w miejscowości	2016	458 924,02	292 013,00	



						Klonów				
42	PROW 2014-2020				Gmina Łączna	Przebudowa drogi gminnej nr 1516018 na odcinku Jęgrzna-Zajamnie	2016	543 949,80	346 115,00	

Źródło: Urząd Gminy Łączna



5 Komplementarność źródeł finansowania

Projekty rewitalizacyjne, będą realizowane z różnych źródeł (EFRR, EFS i Funduszu Spójności z wykluczeniem ryzyka podwójnego dofinansowania) jak również środków własnych gminy, środków prywatnych. Źródła finansowania opisano szerzej w pkt. 10 Indykatywne ramy finansowe.

SZACUNKOWA WARTOŚĆ PROJEKTÓW REWITALIZACYJNYCH WSZYTKIE PODOBSZARY						
Wyszczególnienie	Wartość projektów	Źródła finansowania				
		Gmina Łączna	inne JST	Dofinansowanie		Środki prywatne, w tym granty NGO
				UE	Środki krajowe	
Projekty podstawowe	41 170 000 zł	8 425 055 zł	648 000 zł	26 322 645 zł	3 895 000 zł	1 879 300 zł
Projekty uzupełniające	8 640 000 zł	513 100 zł	37 600 zł	3 534 300 zł	1 463 000 zł	3 092 000 zł
RAZEM	49 810 000 zł	8 938 155 zł	685 600 zł	29 856 945 zł	5 358 000 zł	4 971 300 zł
%	100%	18%	1%	60%	11%	10%

Jak pokazują powyższe wyliczenia – montaż finansowany w ramach Programu Rewitalizacji jest różnorodny:

- 18% stanowi wkład Gminy Łączna
- 1% innych JST,
- 60% dotacje z UE,
- 11% środki krajowe,
- 10% środki prywatne i granty od różnych organizacji pozarządowych



11 Indykatywne ramy finansowe w odniesieniu do przedsięwzięć, wraz z indykatywnymi wielkościami środków finansowych z różnych źródeł (także spoza funduszy polityki spójności na lata 2014-2020 - publiczne i prywatne środki krajowe w celu realizacji zasady dodatkowości środków UE

Lista projektów podstawowych i uzupełniających – podobszar rewitalizacji nr 1 Czerwona Górka (fragment sołectwa), Kamionki (całe sołectwo), Podzagnańskie (fragment sołectwa), Podłazie (fragment sołectwa)

PROJEKTY PODSTAWOWE Podobszar rewitalizacji nr 1 - Czerwona Górka (fragment sołectwa), Kamionki (całe sołectwo), Podzagnańskie (fragment sołectwa), Podłazie (fragment sołectwa)								
Numer projektu	Nazwa projektu	Wartość projektów	Źródła finansowania					Uwagi/ komentarze
			Gmina Łączna	inne JST	Dofinansowanie		Środki prywatne, w tym granty NGO	
					UE	Środki krajowe		
	Podsumowanie	13 700 000 zł	1 990 200 zł	238 000 zł	9 385 000 zł	1 133 000 zł	953 800 zł	
	%	100,0%	15%	2%	69%	8%	7%	
Projekty ze sfery społecznej								
1.	Realizacja zajęć dodatkowych wyrównawczych i rozwijających zainteresowania uczniów Szkoły Podstawowej w Łącznej i Gimnazjum	800 000 zł	120 000 zł	-	600 000 zł	80 000 zł	-	Zakłada się 90% dofinansowania w ramach RPO WŚ 2014-2020 Poddziałanie 8.3.2 Wsparcie kształcenia podstawowego w zakresie kompetencji kluczowych, Poddziałania 8.3.1 Upowszechnianie i wzrost jakości edukacji przedszkolnej
2.	Aktywizacja społeczno-gospodarcza osób wykluczonych lub zagrożonych wykluczeniem społecznym mieszkających na podobszarze rewitalizacji	160 000 zł	24 000 zł	-	80 000 zł	32 000 zł	24 000 zł	Zakłada się dofinansowanie w ramach RPO WŚ 2014-2020 Działanie 9.1 Aktywna integracja zwiększająca szanse na zatrudnienie, Poddziałanie 9.2.1 Rozwój wysokiej jakości usług społecznych, Poddziałania 8.5.3 Edukacja formalna i poza formalna osób dorosłych, częściowo środki Powiatowego Urzędu Pracy w



								Skarżysku Kamiennym, częściowo wkład własny Gminy Łączna
3.	Ożywienie podobszaru rewitalizacji nr 1 poprzez organizację różnego rodzaju imprez i wydarzeń (kulturalnych, sportowych, rekreacyjnych, itp.)	240 000 zł	67 200 zł	48 000 zł	-	96 000 zł	28 800 zł	Zakłada się dofinansowanie m.in. Z Ministerstwa Sportu i Turystyki, LGD Wokół Łysej Góry, częściowo środki prywatne, środki z powiatu oraz wkład własny Gminy Łączna
4.	Zwiększenie dostępu do usług medycznych	200 000 zł	34 000 zł	40 000 zł	80 000 zł	10 000 zł	36 000 zł	Zakłada się częściowo finansowanie zadań przewidzianych w tym projekcie rewitalizacyjnym w ramach RPO WŚ 2014-2020, poddziałanie 8.2.2 Wsparcie profilaktyki zdrowotnej w regionie i/lub Narodowy Fundusz Zdrowia, częściowo dofinansowanie z LGD Wokół Łysej Góry Przedsięwzięcie: I.III.7 Tworzenie i rozwój usług społecznych i prozdrowotnych na obszarze LSR, szczególnie wobec grup defaworyzowanych, działanie 7.3 Infrastruktura zdrowotna i społeczna, środki samorządu Gminy Łączna Powiatu Skarżyskiego, Samorządu Województwa Świętokrzyskiego oraz prywatne podmiotów leczniczych.
Razem sfera społeczna		1 400 000 zł	245 200 zł	88 000 zł	760 000 zł	218 000 zł	88 800 zł	
Projekty ze sfery gospodarczej								
Numer projektu	Nazwa projektu	Wartość projektów	Gmina Łączna	inne JST	UE	Środki krajowe	Środki prywatne	Uwagi/ komentarze



Program Rewitalizacji dla Gminy Łączna na lata 2016-2023

5.	Wspieranie przedsiębiorczości na terenie podobszaru rewitalizacji nr 1	1 000 000 zł	-	-	350 000 zł	100 000 zł	550 000 zł	Inwestycje prywatne mieszkańców obszaru rewitalizacji nr 1 w oparciu m.in. o dotacje ARiMR, LGD Wokół Łysej Góry (Przedsięwzięcia I. II. 1 Uruchamianie działalności gospodarczej) oraz w ramach RPO WŚ 2014-2020 Poddziałanie 9.3.1 Wsparcie sektora ekonomii społecznej, działanie 2.5 Wsparcie inwestycyjne sektora MŚP, PUP w Skarżysko-Kamiennej
Razem sfera gospodarcza		1 000 000 zł	0 zł	0 zł	350 000 zł	100 000 zł	550 000 zł	
Projekty ze sfery środowiskowej								
Numer projektu	Nazwa projektu	Wartość projektów	Gmina Łączna	inne JST	UE	Środki krajowe	Środki prywatne	Uwagi/ komentarze
6.	Wdrażanie Programu usuwania azbestu z terenu podobszaru rewitalizacji nr 1	200 000 zł	30 000 zł	-	-	170 000 zł	-	Zakłada się częściowy wkład Gminy Łączna, częściowo dofinansowanie z Wojewódzkiego Funduszu Ochrony Środowiska i Gospodarki Wodnej w Kielcach (85%)
7.	Projekty parasolowe dla mieszkańców (OZE i EWE w budynkach prywatnych) - podobszar 1: Kamionki, Czerwona Górka, Podzagnańskie	300 000 zł	60 000 zł		180 000 zł		60 000 zł	Zakłada się częściowy wkład mieszkańców obszaru rewitalizacji, częściowo dofinansowanie z Wojewódzkiego Funduszu Ochrony Środowiska i Gospodarki Wodnej w Kielcach lub w ramach RPO WŚ 2014-2020 tzw. projekty parasolowe działanie 3.3 Poprawa efektywności energetycznej z wykorzystaniem odnawialnych źródeł energii w sektorze publicznym i mieszkaniowym lub Działanie 3.1 Wytwarzanie i dystrybucja energii pochodzącej ze źródeł odnawialnych
Razem sfera środowiskowa		500 000 zł	90 000 zł	0 zł	180 000 zł	170 000 zł	60 000 zł	
Projekty ze sfery funkcjonalno-przestrzennej								
Numer projektu	Nazwa projektu	Wartość projektów	Gmina Łączna	inne JST	UE	Środki krajowe	Środki prywatne	Uwagi/ komentarze



8.	Modernizacja dróg wraz z infrastrukturą towarzyszącą	300 000 zł	45 000 zł	-	195 000 zł	60 000 zł	-	Zakłada się dofinansowanie części inwestycji z PROW 2014-2020 (63,63% dofinansowania), 85% dofinansowania w ramach RPO WŚ 2014-2020, część w ramach działania 6.5 Rewitalizacja obszarów miejskich i wiejskich; część w ramach "Programu Rozwoju Gminnej i Powiatowej Infrastruktury Drogowej 2016-2019"
9.	Modernizacja i budowa infrastruktury sportowo-rekreacyjnej	1 500 000 zł	225 000 zł	150 000 zł	870 000 zł	180 000 zł	75 000 zł	Zakłada się 85% dofinansowania w ramach RPO WŚ 2014-2020, działanie 6.5 Rewitalizacja obszarów miejskich i wiejskich, częściowo PROW 2014-2020 Podstawowe usługi i odnowa wsi na obszarach wiejskich
10.	Poprawa bezpieczeństwa na terenie sołectwa Kamionki	500 000 zł	75 000 zł	-	425 000 zł	-	-	Zakłada się dofinansowanie części inwestycji z PROW 2014-2020 (63,63% dofinansowania), 85% dofinansowania w ramach RPO WŚ 2014-2020, część w ramach działania 6.5 Rewitalizacja obszarów miejskich i wiejskich; część w ramach "Programu Rozwoju Gminnej i Powiatowej Infrastruktury Drogowej 2016-2019"
11.	Poprawa estetyki na terenie sołectwa Kamionki	2 000 000 zł	300 000 zł	-	1 400 000 zł	300 000 zł	-	Zakłada się częściowe dofinansowanie ze środków UE w ramach RPO WŚ 2014-2020 w ramach działania 6.5 Rewitalizacja obszarów miejskich i wiejskich, częściowo w ramach PROW na lata 2014-2020 Podstawowe usługi i odnowa wsi na obszarach wiejskich Inwestycje w obiekty pełniące funkcje kulturalne lub kształtowanie przestrzeni publicznej
12.	Rozbudowa oczyszczalni ścieków w Kamionkach oraz budowa kanalizacji sanitarnej w sołectwie	3 000 000 zł	300 000 zł	-	2 700 000 zł	-	-	Zakłada się 85% dofinansowania w ramach RPO WŚ 2014-2020, działanie 4.3 Gospodarka wodno-ściekowa, środki własne



Program Rewitalizacji dla Gminy Łączna na lata 2016-2023

	Podzagańszcze							
13.	Rozwój Ochotniczej Straży Pożarnej w Łącznej	900 000 zł	90 000 zł	-	540 000 zł	90 000 zł	180 000 zł	Zakłada się 75% dofinansowania w ramach RPO WŚ 2014-2020, działanie 4.1 Przeciwdziałanie skutkom klęsk żywiołowych oraz usuwanie ich skutków, środki własne
Razem sfera funkcjonalno-przestrzenna		8 200 000 zł	1 035 000 zł	150 000 zł	6 130 000 zł	630 000 zł	255 000 zł	
Projekty ze sfery technicznej								
Numer projektu	Nazwa projektu	Wartość projektów	Gmina łączna	inne JST	UE	Środki krajowe	Środki prywatne	Uwagi/ komentarze
14.	Zachowanie dziedzictwa kulturowego na podobszarze rewitalizacji nr 1	300 000 zł	45 000 zł	-	240 000 zł	15 000 zł	-	Zakłada się 80% dofinansowania w ramach RPO WŚ 2014-2020, działanie 4.4 Zachowanie dziedzictwa kulturowego i naturalnego, 5% środki z budżetu państwa, środki własne, częściowo w ramach PROW na lata 2014-2020 Działania Podstawowe usługi i odnowa wsi na obszarach wiejskich Ochrona zabytków i budownictwa
15.	OZE i EWE na budynkach użyteczności publicznej	2 000 000 zł	500 000 zł	-	1 500 000 zł	-	-	Zakłada się 75% dofinansowania w ramach RPO WŚ 2014-2020 działania 7.4 Rozwój infrastruktury edukacyjnej i szkoleniowej oraz dofinansowanie w ramach działania działanie 3.3 Poprawa efektywności energetycznej z wykorzystaniem odnawialnych źródeł energii na obiektach użyteczności publicznej
16.	Budowa świetlicy wiejskiej w Podfaziu	300 000 zł	75 000 zł	-	225 000 zł			Zakłada się dofinansowanie w ramach LGD Wokół Łysej Góry, środki własne Gminy Łączna
Razem sfera techniczna		2 600 000 zł	620 000 zł	0 zł	1 965 000 zł	15 000 zł	0 zł	



PROJEKTY UZUPEŁNIAJACE Podobszar rewitalizacji nr 1 - Czerwona Górka (fragment sołectwa), Kamionki (całe sołectwo), Podzagnańszcze (fragment sołectwa), Podłazie (fragment sołectwa)								
Numer projektu	Nazwa projektu	Wartość projektów	Źródła finansowania					Uwagi/ komentarze
			Gmina łączna	inne JST	Dofinansowanie		Środki prywatne, w tym granty NGO	
					UE	Środki krajowe		
	Podsumowanie	3 070 000 zł	213 500 zł	4 000 zł	1 297 000 zł	497 500 zł	1 058 000 zł	
	%	100%	7%	0%	42%	16%	34%	
Projekty ze sfery społecznej								
1.	Wspieranie organizacji pozarządowych	50 000 zł	6 500 zł	4 000 zł	27 000 zł	2 500 zł	10 000 zł	Zakłada się częściowy wkład Gminy Łączna, częściowo granty np. Polsko-Amerykańskiej Fundacji Wolności, Fundacji Batorego oraz RPO WŚ 2014-2020 Poddziałanie 8.4.2 Podnoszenie umiejętności lub kwalifikacji osób dorosłych w obszarze ICT i języków obcych poprzez realizację oddolnych Inicjatyw edukacyjnych, Poddziałanie 8.5.3 Edukacja formalna i poza formalna osób dorosłych
2.	Szkolenia dla administracji publicznej, organizacji pozarządowych, przedsiębiorstw i rolników	80 000 zł	8 000 zł		68 000 zł	4 000 zł		Zakłada się częściowy wkład Gminy Łączna, częściowo RPO WŚ 2014-2020 Poddziałanie 8.4.2 Podnoszenie umiejętności lub kwalifikacji osób dorosłych w obszarze ICT i języków obcych poprzez realizację oddolnych Inicjatyw edukacyjnych, Poddziałanie 8.5.3 Edukacja formalna i poza formalna osób dorosłych



3.	Rozwijanie zainteresowań dzieci i młodzieży	400 000 zł	80 000 zł	-	252 000 zł	20 000 zł	48 000 zł	Zakłada się częściowe dofinansowania w ramach RPO WŚ 2014-2020 Poddziałanie 9.2.1 Rozwój wysokiej jakości usług społecznych oraz Poddziałania 8.5.3 Edukacja formalna i poza formalna osób dorosłych, częściowo zadanie realizowane z budżetu gminy Łączna, Powiatu Skarżyskiego, środków krajowych, Fundacji Wspomagania Wsi, Polsko-Amerykańskiej Fundacji Wolności,
Razem sfera społeczna		530 000 zł	94 500 zł	4 000 zł	347 000 zł	26 500 zł	58 000 zł	
Projekty ze sfery gospodarczej								
Numer projektu	Nazwa projektu	Wartość projektów	Gmina Łączna	inne JST	UE	Środki krajowe	Środki prywatne	Uwagi/ komentarze
4.	Wsparcie inwestycyjne MŚP	2 000 000,00 zł	-	-	600 000,00 zł	400 000,00 zł	1 000 000,00 zł	Inwestycje prywatne mieszkańców sołectwa w oparciu m.in. o dotacje ARiMR, LGD Wokół Łysej Góry oraz w ramach RPO WŚ 2014-2020 Poddziałanie 9.3.1 Wsparcie sektora ekonomii społecznej, działanie 2.5 Wsparcie inwestycyjne sektora MŚP, PUP w Kielcach
Razem sfera gospodarcza		2 000 000 zł	0 zł	0 zł	600 000 zł	400 000 zł	1 000 000 zł	
Projekty ze sfery środowiskowej								
Numer projektu	Nazwa projektu	Wartość projektów	Gmina Łączna	inne JST	UE	Środki krajowe	Środki prywatne	Uwagi/ komentarze
5.	Edukacja ekologiczna	40 000,00 zł	4 000 zł	-	-	36 000 zł	-	Zakłada się częściowy wkład Gminy Łączna, częściowo dofinansowanie z Wojewódzkiego Funduszu Ochrony Środowiska i Gospodarki Wodnej w Kielcach
Razem sfera środowiskowa		40 000 zł	4 000 zł	0 zł	0 zł	36 000 zł	0 zł	
Projekty ze sfery funkcjonalno-przestrzennej								
Numer projektu	Nazwa projektu	Wartość projektów	Gmina Łączna	inne JST	UE	Środki krajowe	Środki prywatne	Uwagi/ komentarze



6.	Modernizacja oświetlenia ulicznego	300 000 zł	75 000 zł		210 000 zł	15 000 zł		Zakłada się częściowy wkład z Wojewódzkiego Funduszu Ochrony Środowiska i Gospodarki Wodnej w Kielcach lub w ramach RPO WŚ 2014-2020 Działanie 3.4 Działanie 3.4 "Strategia niskoemisyjna, wsparcie zrównoważonej multimodalnej mobilności miejskiej" EFRR
Razem sfera funkcjonalno-przestrzenna		300 000 zł	75 000 zł	0 zł	210 000 zł	15 000 zł	0 zł	
Projekty ze sfery technicznej								
Numer projektu	Nazwa projektu	Wartość projektów	Gmina Łączna	inne JST	UE	Środki krajowe	Środki prywatne	Uwagi/ komentarze
7.	Dostosowanie infrastruktury budynków użyteczności publicznej do potrzeb osób niepełnosprawnych	200 000,00 zł	40 000,00 zł	-	140 000,00 zł	20 000,00 zł	-	Zakłada się 75% dofinansowania w ramach RPO WŚ 2014-2020, działanie 7.3 Infrastruktura zdrowotna i społeczna, działanie 7.4 Rozwój infrastruktury edukacyjnej i szkoleniowej, środki własne gminy Łączna
Razem sfera techniczna		200 000,00 zł	40 000,00 zł	0,00 zł	140 000,00 zł	20 000,00 zł	0,00 zł	

SZACUNKOWA WARTOŚĆ PROJEKTÓW REWITALIZACYJNYCH Podobszar rewitalizacji nr 1 - Czerwona Górka (fragment sołectwa), Kamionki (całe sołectwo), Podzagnańszcze (fragment sołectwa), Podłazie (fragment sołectwa)

Wyszczególnienie	Wartość projektów	Źródła finansowania				
		Gmina Łączna	inne JST	Dofinansowanie		Środki prywatne, w tym granty NGO
				UE	Środki krajowe	
Projekty podstawowe	13 700 000 zł	1 990 200 zł	238 000 zł	9 385 000 zł	1 133 000 zł	953 800 zł
Projekty uzupełniające	3 070 000 zł	213 500 zł	4 000 zł	1 297 000 zł	497 500 zł	1 058 000 zł
RAZEM	16 770 000 zł	2 203 700 zł	242 000 zł	10 682 000 zł	1 630 500 zł	2 011 800 zł
%	100,0%	13,1%	1,4%	63,7%	9,7%	12,0%



Lista projektów podstawowych i uzupełniających – podobszar rewitalizacji nr 2 Jęgrzna (fragment sołectwa) i Gózd (fragment sołectwa)

PROJEKTY PODSTAWOWE Podobszar rewitalizacji nr 2 Gózd (fragment), Jęgrzna (fragment)

Numer projektu	Nazwa projektu	Wartość projektów	Źródła finansowania					Uwagi/ komentarze
			Gmina łączna	inne JST	Dofinansowanie		Środki prywatne, w tym granty NGO	
					UE	Środki krajowe		
	Podsumowanie	5 010 000 zł	881 055 zł	5 000 zł	3 317 445 zł	646 000 zł	160 500 zł	
	%	100,0%	18%	0%	66%	13%	3%	
Projekty ze sfery społecznej								
1.	Realizacja zajęć dodatkowych wyrównawczych i rozwijających zainteresowania uczniów Szkoły Podstawowej w Goździe	320 000 zł	48 000 zł	-	240 000 zł	32 000 zł	-	Zakłada się 90% dofinansowania w ramach RPO WŚ 2014-2020 Poddziałanie 8.3.2 Wsparcie kształcenia podstawowego w zakresie kompetencji kluczowych, Poddziałania 8.3.1 Upowszechnianie i wzrost jakości edukacji przedszkolnej
2.	Aktywizacja społeczno-gospodarcza osób wykluczonych lub zagrożonych wykluczeniem społecznym mieszkających na podobszarze rewitalizacji nr 2	40 000 zł	6 000 zł	-	20 000 zł	8 000 zł	6 000 zł	Zakłada się dofinansowanie w ramach RPO WŚ 2014-2020 Działanie 9.1 Aktywna integracja zwiększająca szanse na zatrudnienie, Poddziałanie 9.2.1 Rozwój wysokiej jakości usług społecznych, Poddziałania 8.5.3 Edukacja formalna i poza formalna osób dorosłych, częściowo środki Powiatowego Urzędu Pracy w Skarżysku Kamiennym, częściowo wkład własny Gminy Łączna



Program Rewitalizacji dla Gminy Łączna na lata 2016-2023

3.	Wsparcie organizacji pozarządowych i grup nieformalnych działających na podobszarze rewitalizacji nr 2	100 000 zł	28 000 zł	-	50 000 zł	10 000 zł	12 000 zł	Zakłada się częściowy wkład Gminy Łączna, częściowo granty np. Polsko-Amerykańskiej Fundacji Wolności, Fundacji Batorego oraz RPO WŚ 2014-2020 Poddziałanie 8.4.2 Podnoszenie umiejętności lub kwalifikacji osób dorosłych w obszarze ICT i języków obcych poprzez realizację oddolnych Inicjatyw edukacyjnych, Poddziałanie 8.5.3 Edukacja formalna i poza formalna osób dorosłych
Razem sfera społeczna		460 000 zł	82 000 zł	0 zł	310 000 zł	50 000 zł	18 000 zł	
Projekty ze sfery gospodarczej								
Numer projektu	Nazwa projektu	Wartość projektów	Gmina Łączna	inne JST	UE	Środki krajowe	Środki prywatne	Uwagi/ komentarze
4.	Powstawanie nowych firm i wspieranie już istniejących na podobszarze rewitalizacji nr 2	200 000 zł	-	-	70 000 zł	20 000 zł	110 000 zł	Inwestycje prywatne mieszkańców obszaru rewitalizacji nr 1 w oparciu m.in. o dotacje ARiMR, LGD Wokół Łysej Góry (Przedsięwzięcia I. II. 1 Uruchamianie działalności gospodarczej) oraz w ramach RPO WŚ 2014-2020 Poddziałanie 9.3.1 Wsparcie sektora ekonomii społecznej, działanie 2.5 Wsparcie inwestycyjne sektora MŚP, PUP w Skarżysko- Kamiennej
Razem sfera gospodarcza		200 000 zł	0 zł	0 zł	70 000 zł	20 000 zł	110 000 zł	
Projekty ze sfery środowiskowej								
Numer projektu	Nazwa projektu	Wartość projektów	Gmina Łączna	inne JST	UE	Środki krajowe	Środki prywatne	Uwagi/ komentarze
5.	Wdrażanie Programu usuwania azbestu i wyrobów zawierających azbest z terenu podobszaru rewitalizacji nr 2	200 000 zł	30 000 zł	-	-	170 000 zł	-	Zakłada się częściowy wkład Gminy Łączna, częściowo dofinansowanie z Wojewódzkiego Funduszu Ochrony Środowiska i Gospodarki Wodnej w Kielcach (85%)



6.	Projekty parasolowe dla mieszkańców (OZE i EWE w budynkach prywatnych) - podobszar 2: Gózd, Jęgrzna	150 000 zł	30 000 zł		90 000 zł		30 000 zł	Zakłada się częściowy wkład mieszkańców obszaru rewitalizacji, częściowo dofinansowanie z Wojewódzkiego Funduszu Ochrony Środowiska i Gospodarki Wodnej w Kielcach lub w ramach RPO WŚ 2014-2020 tzw. projekty parasolowe działanie 3.3 Poprawa efektywności energetycznej z wykorzystaniem odnawialnych źródeł energii w sektorze publicznym i mieszkaniowym lub Działanie 3.1 Wytwarzanie i dystrybucja energii pochodzącej ze źródeł odnawialnych
Razem sfera środowiskowa		350 000 zł	60 000 zł	0 zł	90 000 zł	170 000 zł	30 000 zł	
Projekty ze sfery funkcjonalno-przestrzennej								
Numer projektu	Nazwa projektu	Wartość projektów	Gmina Łączna	inne JST	UE	Środki krajowe	Środki prywatne	Uwagi/ komentarze
7.	Modernizacja i budowa infrastruktury sportowo-rekreacyjnej	1 500 000 zł	300 000 zł	-	900 000 zł	300 000 zł	-	Zakłada się dofinansowanie części inwestycji z PROW 2014-2020 (63,63% dofinansowania), 85% dofinansowania w ramach RPO WŚ 2014-2020, część w ramach "Programu Rozwoju Gminnej i Powiatowej Infrastruktury Drogowej 2016-2019"
8.	Zachowanie dziedzictwa kulturowego na podobszarze rewitalizacji nr 2	50 000 zł	9 500 zł	5 000 zł	27 000 zł	6 000 zł	2 500 zł	Zakłada się dofinansowania w ramach RPO WŚ 2014-2020, działanie 4.4 Zachowanie dziedzictwa kulturowego i naturalnego oraz częściowo w ramach PROW na lata 2014-2020 Działania Podstawowe usługi i odnowa wsi na obszarach wiejskich Ochrona zabytków i budownictwa tradycyjnego, środki z budżetu państwa, częściowo środki własne Gminy Łączna
9.	Poprawa bezpieczeństwa na podobszarze rewitalizacji nr 2	150 000 zł	54 555 zł	-	95 445 zł	-	-	Zakłada się dofinansowanie części inwestycji z PROW 2014-2020 (63,63% dofinansowania), 85% dofinansowania w ramach RPO WŚ



								2014-2020, część w ramach "Programu Rozwoju Gminnej i Powiatowej Infrastruktury Drogowej 2016-2019"
Razem sfera funkcjonalno-przestrzenna		1 700 000 zł	364 055 zł	5 000 zł	1 022 445 zł	306 000 zł	2 500 zł	
Projekty ze sfery technicznej								
Numer projektu	Nazwa projektu	Wartość projektów	Gmina łączna	inne JST	UE	Środki krajowe	Środki prywatne	Uwagi/ komentarze
10.	Termomodernizacja budynku Zespołu Szkół w Goździe	2 000 000 zł	300 000 zł	-	1 600 000 zł	100 000 zł	-	Zakłada się 75% dofinansowania w ramach RPO WŚ 2014-2020 działania 7.4 Rozwój infrastruktury edukacyjnej i szkoleniowej oraz dofinansowanie w ramach działania 3.3 Poprawa efektywności energetycznej z wykorzystaniem odnawialnych źródeł energii w sektorze publicznym i mieszkaniowym dla projektów realizowanych w zakresie głębokiej modernizacji energetycznej budynków użyteczności publicznej.
11.	Modernizacja Zespołu Szkół w Goździe wraz z zagospodarowaniem terenu	300 000 zł	75 000 zł	-	225 000 zł	-	-	Zakłada się 75% dofinansowania w ramach RPO WŚ 2014-2020 działania 7.4 Rozwój infrastruktury edukacyjnej i szkoleniowej oraz dofinansowanie w ramach działania 3.3 Poprawa efektywności energetycznej z wykorzystaniem odnawialnych źródeł energii w sektorze publicznym i mieszkaniowym dla projektów realizowanych w zakresie głębokiej modernizacji energetycznej budynków użyteczności publicznej.
Razem sfera techniczna		2 300 000 zł	375 000 zł	0 zł	1 825 000 zł	100 000 zł	0 zł	



PROJEKTY UZUPEŁNIAJACE Podobszar rewitalizacji nr 2 Gózd (fragment), Jęgrzna (fragment)

Numer projektu	Nazwa projektu	Wartość projektów	Źródła finansowania					Uwagi/ komentarze
			Gmina łączna	inne JST	Dofinansowanie		Środki prywatne, w tym granty NGO	
					UE	Środki krajowe		
	Podsumowanie	1 070 000 zł	87 600 zł	1 600 zł	483 800 zł	168 000 zł	329 000 zł	
	%	100%	8%	0%	45%	16%	31%	
Projekty ze sfery społecznej								
1.	Szkolenia dla organizacji pozarządowych, przedsiębiorstw i rolników	20 000 zł	2 600 zł	1 600 zł	10 800 zł	1 000 zł	4 000 zł	Zakłada się częściowy wkład Gminy Łączna, częściowo granty np. Polsko-Amerykańskiej Fundacji Wolności, Fundacji Batorego oraz RPO WŚ 2014-2020 Poddziałanie 8.4.2 Podnoszenie umiejętności lub kwalifikacji osób dorosłych w obszarze ICT i języków obcych poprzez realizację oddolnych Inicjatyw edukacyjnych, Poddziałanie 8.5.3 Edukacja formalna i poza formalna osób dorosłych
2.	Rozwijanie zainteresowań dzieci i młodzieży	80 000 zł	8 000 zł		68 000 zł	4 000 zł		Zakłada się częściowe dofinansowania w ramach RPO WŚ 2014-2020 Poddziałanie 9.2.1 Rozwój wysokiej jakości usług społecznych oraz Poddziałania 8.5.3 Edukacja formalna i poza formalna osób dorosłych, częściowo zadanie realizowane z budżetu gminy Łączna, Powiatu Skarżyskiego, środków krajowych, Fundacji Wspomagania Wsi, Polsko-Amerykańskiej Fundacji Wolności, środki własne Gminy Łączna
Razem sfera społeczna		100 000 zł	10 600 zł	1 600 zł	78 800 zł	5 000 zł	4 000 zł	
Projekty ze sfery gospodarczej								



Program Rewitalizacji dla Gminy Łączna na lata 2016-2023

Numer projektu	Nazwa projektu	Wartość projektów	Gmina łączna	inne JST	UE	Środki krajowe	Środki prywatne	Uwagi/ komentarze
3.	Wsparcie inwestycyjne MŚP	500 000,00 zł	-	-	150 000,00 zł	100 000,00 zł	250 000,00 zł	Inwestycje prywatne mieszkańców sołectwa w oparciu m.in. o dotacje ARiMR, LGD Wokół Łysej Góry oraz w ramach RPO WŚ 2014-2020 Poddziałanie 9.3.1 Wsparcie sektora ekonomii społecznej, działanie 2.5 Wsparcie inwestycyjne sektora MŚP, PUP w Kielcach
4.	Powstawanie i rozwój gospodarstw agroturystycznych	150 000,00 zł			45 000,00 zł	30 000,00 zł	75 000,00 zł	Inwestycje prywatne mieszkańców sołectwa w oparciu m.in. o dotacje ARiMR, LGD Wokół Łysej Góry
Razem sfera gospodarcza		650 000 zł	0 zł	0 zł	195 000 zł	130 000 zł	325 000 zł	
Projekty ze sfery środowiskowej								
Numer projektu	Nazwa projektu	Wartość projektów	Gmina łączna	inne JST	UE	Środki krajowe	Środki prywatne	Uwagi/ komentarze
5.	Edukacja ekologiczna	20 000,00 zł	2 000 zł	-	-	18 000 zł	-	Zakłada się częściowy wkład Gminy łączna, częściowo dofinansowanie z Wojewódzkiego Funduszu Ochrony Środowiska i Gospodarki Wodnej w Kielcach
Razem sfera środowiskowa		20 000 zł	2 000 zł	0 zł	0 zł	18 000 zł	0 zł	
Projekty ze sfery funkcjonalno-przestrzennej								
Numer projektu	Nazwa projektu	Wartość projektów	Gmina łączna	inne JST	UE	Środki krajowe	Środki prywatne	Uwagi/ komentarze
6.	Modernizacja oświetlenia ulicznego	300 000 zł	75 000 zł		210 000 zł	15 000 zł		Zakłada się częściowy wkład z Wojewódzkiego Funduszu Ochrony Środowiska i Gospodarki Wodnej w Kielcach lub w ramach RPO WŚ 2014-2020 Działanie 3.4 Działanie 3.4 "Strategia niskoemisyjna, wsparcie zrównoważonej multimodalnej mobilności miejskiej" EFRR
Razem sfera funkcjonalno-przestrzenna		300 000 zł	75 000 zł	0 zł	210 000 zł	15 000 zł	0 zł	
Projekty ze sfery technicznej								



Numer projektu	Nazwa projektu	Wartość projektów	Gmina łączna	inne JST	UE	Środki krajowe	Środki prywatne	Uwagi/ komentarze
-	-	-	-	-	-	-	-	-
Razem sfera techniczna		0,00 zł	0,00 zł	0,00 zł	0,00 zł	0,00 zł	0,00 zł	

SZACUNKOWA WARTOŚĆ PROJEKTÓW REWITALIZACYJNYCH Podobszar rewitalizacji nr 2 Gózd (fragment), Jęgrzna (fragment)

Wyszczególnienie	Wartość projektów	Źródła finansowania				
		Gmina łączna	inne JST	Dofinansowanie		Środki prywatne, w tym granty NGO
				UE	Środki krajowe	
Projekty podstawowe	5 010 000 zł	881 055 zł	5 000 zł	3 317 445 zł	646 000 zł	160 500 zł
Projekty uzupełniające	1 070 000 zł	87 600 zł	1 600 zł	483 800 zł	168 000 zł	329 000 zł
RAZEM	6 080 000 zł	968 655 zł	6 600 zł	3 801 245 zł	814 000 zł	489 500 zł
%	100,0%	15,9%	0,1%	62,5%	13,4%	8,1%

Lista projektów podstawowych i uzupełniających – podobszar rewitalizacji nr 3 łączna (fragment miejscowości), Osełków (fragment sołectwa) i Jaśle (fragment miejscowości)

PROJEKTY PODSTAWOWE Podobszar rewitalizacji nr 3 - łączna (fragment sołectwa), Osełków (fragment sołectwa), Jaśle (fragment sołectwa)

Numer projektu	Nazwa projektu	Wartość projektów	Źródła finansowania					Uwagi/ komentarze
			Gmina łączna	inne JST	Dofinansowanie		Środki prywatne, w tym granty NGO	
					UE	Środki krajowe		
	Podsumowanie	3 680 000 zł	721 350 zł	50 000 zł	2 240 650 zł	513 000 zł	155 000 zł	
	%	100,0%	20%	1%	61%	14%	4%	

Projekty ze sfery społecznej



1.	Aktywizacja społeczno-gospodarcza osób wykluczonych lub zagrożonych wykluczeniem społecznym zamieszkujących podobszar rewitalizacji nr 3	80 000 zł	12 000 zł	-	60 000 zł	8 000 zł	-	Zakłada się dofinansowanie w ramach RPO WŚ 2014-2020 Działanie 9.1 Aktywna integracja zwiększająca szanse na zatrudnienie, Poddziałanie 9.2.1 Rozwój wysokiej jakości usług społecznych, Poddziałania 8.5.3 Edukacja formalna i poza formalna osób dorosłych, częściowo środki Powiatowego Urzędu Pracy w Skarżysku - Kamiennym, częściowo wkład własny Gminy Łączna
2.	Wsparcie organizacji pozarządowych i grup nieformalnych działających na podobszarze rewitalizacji nr 3	50 000 zł	7 500 zł	-	25 000 zł	10 000 zł	7 500 zł	Zakłada się częściowy wkład Gminy Łączna, częściowo granty np. Polsko-Amerykańskiej Fundacji Wolności, Fundacji Batorego oraz RPO WŚ 2014-2020 Poddziałanie 8.4.2 Podnoszenie umiejętności lub kwalifikacji osób dorosłych w obszarze ICT i języków obcych poprzez realizację oddolnych Inicjatyw edukacyjnych, Poddziałanie 8.5.3 Edukacja formalna i poza formalna osób dorosłych
Razem sfera społeczna		130 000 zł	19 500 zł	0 zł	85 000 zł	18 000 zł	7 500 zł	
Projekty ze sfery gospodarczej								
Numer projektu	Nazwa projektu	Wartość projektów	Gmina Łączna	inne JST	UE	Środki krajowe	Środki prywatne	Uwagi/ komentarze
3.	Powstawanie nowych firm i wspieranie już istniejących na podobszarze rewitalizacji nr 3	150 000 zł	-	-	52 500 zł	15 000 zł	82 500 zł	Inwestycje prywatne mieszkańców obszaru rewitalizacji nr 1 w oparciu m.in. o dotacje ARiMR, LGD Wokół Łysej Góry (Przedsięwzięcia I. II. 1 Uruchamianie działalności gospodarczej) oraz w ramach RPO WŚ 2014-2020 Poddziałanie 9.3.1 Wsparcie



Program Rewitalizacji dla Gminy Łączna na lata 2016-2023

								sektora ekonomii społecznej, działanie 2.5 Wsparcie inwestycyjne sektora MŚP, PUP w Skarżysko- Kamiennej
Razem sfera gospodarcza		150 000 zł	0 zł	0 zł	52 500 zł	15 000 zł	82 500 zł	
Projekty ze sfery środowiskowej								
Numer projektu	Nazwa projektu	Wartość projektów	Gmina Łączna	inne JST	UE	Środki krajowe	Środki prywatne	Uwagi/ komentarze
4.	Wdrażanie Programu usuwania azbestu i wyrobów zawierających azbest z terenu podobszaru rewitalizacji nr 3	200 000 zł	30 000 zł	-	-	170 000 zł	-	Zakłada się częściowy wkład Gminy Łączna, częściowo dofinansowanie z Wojewódzkiego Funduszu Ochrony Środowiska i Gospodarki Wodnej w Kielcach (85%)
5.	Projekty parasolowe dla mieszkańców (OZE i EWE w budynkach prywatnych) - podobszar 3: Łączna, Osełków, Jaśle	200 000 zł	40 000 zł		120 000 zł		40 000 zł	Zakłada się częściowy wkład mieszkańców obszaru rewitalizacji, częściowo dofinansowanie z Wojewódzkiego Funduszu Ochrony Środowiska i Gospodarki Wodnej w Kielcach lub w ramach RPO WŚ 2014-2020 tzw. projekty parasolowe działanie 3.3 Poprawa efektywności energetycznej z wykorzystaniem odnawialnych źródeł energii w sektorze publicznym i mieszkaniowym lub Działanie 3.1 Wytwarzanie i dystrybucja energii pochodzącej ze źródeł odnawialnych
Razem sfera środowiskowa		400 000 zł	70 000 zł	0 zł	120 000 zł	170 000 zł	40 000 zł	
Projekty ze sfery funkcjonalno-przestrzennej								



Program Rewitalizacji dla Gminy Łączna na lata 2016-2023

Numer projektu	Nazwa projektu	Wartość projektów	Gmina Łączna	inne JST	UE	Środki krajowe	Środki prywatne	Uwagi/ komentarze
6.	Modernizacja dróg wraz z infrastrukturą towarzyszącą	1 000 000 zł	200 000 zł	-	600 000 zł	200 000 zł	-	Zakłada się dofinansowanie części inwestycji z PROW 2014-2020 (63,63% dofinansowania), 85% dofinansowania w ramach RPO WŚ 2014-2020, część w ramach "Programu Rozwoju Gminnej i Powiatowej Infrastruktury Drogowej 2016-2019"
7.	Zagospodarowanie terenu wokół zbiornika wodnego Jaśle	500 000 zł	100 000 zł	50 000 zł	265 000 zł	60 000 zł	25 000 zł	Zakłada się dofinansowania w ramach RPO WŚ 2014-2020, działanie 7.2 7.2 Rozwój potencjału endogenicznego jako element strategii terytorialnej dla określonych obszarów, częściowo w ramach PROW na lata 2014-2020 Działanie Podstawowe usługi i odnowa wsi na obszarach wiejskich Inwestycje w obiekty pełniące funkcje kulturalne lub kształtowanie przestrzeni publicznej, środki z budżetu państwa, częściowo środki własne Gminy Łączna
8.	Budowa kanalizacji na terenie miejscowości Jaśle	500 000 zł	181 850 zł		318 150 zł			Zakłada się dofinansowania w ramach PROW na lata 2014-2020 Działanie Podstawowe usługi i odnowa wsi na obszarach wiejskich Gospodarka wodno-ściekowa, środki własne Gminy Łączna
Razem sfera funkcjonalno-przestrzenna		2 000 000 zł	481 850 zł	50 000 zł	1 183 150 zł	260 000 zł	25 000 zł	
Projekty ze sfery technicznej								
Numer projektu	Nazwa projektu	Wartość projektów	Gmina Łączna	inne JST	UE	Środki krajowe	Środki prywatne	Uwagi/ komentarze



Program Rewitalizacji dla Gminy Łączna na lata 2016-2023

9.	Termomodernizacja, remont i doposażenie budynku wielofunkcyjnego w łącznej wraz z zagospodarowaniem terenu	1 000 000 zł	150 000 zł	-	800 000 zł	50 000 zł	-	Zakłada się 75% dofinansowania w ramach RPO WŚ 2014-2020 działania 7.4 Rozwój infrastruktury edukacyjnej i szkoleniowej oraz dofinansowanie w ramach działania 3.3 Poprawa efektywności energetycznej z wykorzystaniem odnawialnych źródeł energii w sektorze publicznym i mieszkaniowym dla projektów realizowanych w zakresie głębokiej modernizacji energetycznej budynków użyteczności publicznej.
Razem sfera techniczna		1 000 000 zł	150 000 zł	0 zł	800 000 zł	50 000 zł	0 zł	

PROJEKTY UZUPEŁNIAJĄCE Podobszar rewitalizacji nr 3 - Łączna (fragment sołectwa), Osełków (fragment sołectwa), Jaśle (fragment sołectwa)

Numer projektu	Nazwa projektu	Wartość projektów	Źródła finansowania					Uwagi/ komentarze
			Gmina Łączna	inne JST	Dofinansowanie		Środki prywatne, w tym granty NGO	
					UE	Środki krajowe		
	Podsumowanie	900 000 zł	42 400 zł	6 400 zł	350 700 zł	159 500 zł	341 000 zł	
	%	100%	5%	1%	39%	18%	38%	
Projekty ze sfery społecznej								
1.	Wspieranie organizacji pozarządowych	80 000 zł	10 400 zł	6 400 zł	43 200 zł	4 000 zł	16 000 zł	Zakłada się częściowy wkład Gminy Łączna, częściowo granty np. Polsko-Amerykańskiej Fundacji Wolności, Fundacji Batorego oraz RPO WŚ 2014-2020 Poddziałanie 8.4.2 Podnoszenie umiejętności lub kwalifikacji osób dorosłych w obszarze ICT i języków obcych poprzez realizację oddolnych Inicjatyw edukacyjnych, Poddziałanie



								8.5.3 Edukacja formalna i poza formalna osób dorosłych
2.	Szkolenia dla organizacji pozarządowych, przedsiębiorstw i rolników	50 000 zł	5 000 zł		42 500 zł	2 500 zł		Zakłada się częściowy wkład Gminy Łączna, częściowo granty np. Polsko-Amerykańskiej Fundacji Wolności, Fundacji Batorego oraz RPO WŚ 2014-2020 Poddziałanie 8.4.2 Podnoszenie umiejętności lub kwalifikacji osób dorosłych w obszarze ICT i języków obcych poprzez realizację oddolnych Inicjatyw edukacyjnych, Poddziałanie 8.5.3 Edukacja formalna i poza formalna osób dorosłych
Razem sfera społeczna		130 000 zł	15 400 zł	6 400 zł	85 700 zł	6 500 zł	16 000 zł	
Projekty ze sfery gospodarczej								
Numer projektu	Nazwa projektu	Wartość projektów	Gmina Łączna	inne JST	UE	Środki krajowe	Środki prywatne	Uwagi/ komentarze
3.	Wsparcie inwestycyjne MŚP	500 000,00 zł	-	-	150 000,00 zł	100 000,00 zł	250 000,00 zł	Inwestycje prywatne mieszkańców sołectwa w oparciu m.in. o dotacje ARiMR, LGD Wokół Łysej Góry oraz w ramach RPO WŚ 2014-2020 Poddziałanie 9.3.1 Wsparcie sektora ekonomii społecznej, działanie 2.5 Wsparcie inwestycyjne sektora MŚP, PUP w Kielcach
4.	Powstawanie i rozwój gospodarstw agroturystycznych	150 000,00 zł			45 000,00 zł	30 000,00 zł	75 000,00 zł	Inwestycje prywatne mieszkańców sołectwa w oparciu m.in. o dotacje ARiMR, LGD Wokół Łysej Góry



Program Rewitalizacji dla Gminy Łączna na lata 2016-2023

Razem sfera gospodarcza		650 000 zł	0 zł	0 zł	195 000 zł	130 000 zł	325 000 zł	
Projekty ze sfery środowiskowej								
Numer projektu	Nazwa projektu	Wartość projektów	Gmina Łączna	inne JST	UE	Środki krajowe	Środki prywatne	Uwagi/ komentarze
5.	Edukacja ekologiczna	20 000,00 zł	2 000 zł	-	-	18 000 zł	-	Zakłada się częściowy wkład Gminy Łączna, częściowo dofinansowanie z Wojewódzkiego Funduszu Ochrony Środowiska i Gospodarki Wodnej w Kielcach
Razem sfera środowiskowa		20 000 zł	2 000 zł	0 zł	0 zł	18 000 zł	0 zł	
Projekty ze sfery funkcjonalno-przestrzennej								
Numer projektu	Nazwa projektu	Wartość projektów	Gmina Łączna	inne JST	UE	Środki krajowe	Środki prywatne	Uwagi/ komentarze
6.	Modernizacja oświetlenia ulicznego	100 000 zł	25 000 zł		70 000 zł	5 000 zł		Zakłada się częściowy wkład z Wojewódzkiego Funduszu Ochrony Środowiska i Gospodarki Wodnej w Kielcach lub w ramach RPO WŚ 2014-2020 Działanie 3.4 Działanie 3.4 "Strategia niskoemisyjna, wsparcie zrównoważonej multimodalnej mobilności miejskiej" EFRR
Razem sfera funkcjonalno-przestrzenna		100 000 zł	25 000 zł	0 zł	70 000 zł	5 000 zł	0 zł	
Projekty ze sfery technicznej								
Numer projektu	Nazwa projektu	Wartość projektów	Gmina Łączna	inne JST	UE	Środki krajowe	Środki prywatne	Uwagi/ komentarze
-	-	-	-	-	-	-	-	-
Razem sfera techniczna		0,00 zł	0,00 zł	0,00 zł	0,00 zł	0,00 zł	0,00 zł	



SZACUNKOWA WARTOŚĆ PROJEKTÓW REWITALIZACYJNYCH Podobszar rewitalizacji nr 3 - łączna (fragment sołectwa), Osełków (fragment sołectwa), Jaśle (fragment sołectwa)

Wyszczególnienie	Wartość projektów	Źródła finansowania				
		Gmina łączna	inne JST	Dofinansowanie		Środki prywatne, w tym granty NGO
				UE	Środki krajowe	
Projekty podstawowe	3 680 000 zł	721 350 zł	50 000 zł	2 240 650 zł	513 000 zł	155 000 zł
Projekty uzupełniające	900 000 zł	42 400 zł	6 400 zł	350 700 zł	159 500 zł	341 000 zł
RAZEM	4 580 000 zł	763 750 zł	56 400 zł	2 591 350 zł	672 500 zł	496 000 zł
%	100,0%	16,7%	1,2%	56,6%	14,7%	10,8%

Lista projektów podstawowych i uzupełniających – podobszar rewitalizacji nr 4 Klonów (fragment sołectwa)

PROJEKTY PODSTAWOWE Podobszar rewitalizacji nr 4 Klonów (fragment sołectwa)

Numer projektu	Nazwa projektu	Wartość projektów	Źródła finansowania					Uwagi/ komentarze
			Gmina łączna	inne JST	Dofinansowanie		Środki prywatne, w tym granty NGO	
					UE	Środki krajowe		
	Podsumowanie	4 810 000 zł	1 281 480 zł	70 000 zł	2 874 020 zł	477 000 zł	107 500 zł	
	%	100,0%	27%	1%	60%	10%	2%	
Projekty ze sfery społecznej								
1.	Aktywizacja społeczno-gospodarcza osób wykluczonych lub zagrożonych wykluczeniem społecznym zamieszkujących podobszar rewitalizacji nr 4 Klonów (fragment sołectwa)	30 000 zł	4 500 zł	-	22 500 zł	3 000 zł	-	Zakłada się dofinansowanie w ramach RPO WŚ 2014-2020 Działanie 9.1 Aktywna integracja zwiększająca szanse na zatrudnienie, Poddziałanie 9.2.1 Rozwój wysokiej jakości usług społecznych, Poddziałania 8.5.3 Edukacja formalna i poza formalna osób dorosłych, częściowo środki Powiatowego Urzędu Pracy w Skarżysku -Kamiennym, częściowo wkład



								własny Gminy Łączna
2.	Wsparcie organizacji pozarządowych i grup nieformalnych działających na podobszarze rewitalizacji nr 4 Klonów (fragment sołectwa)	50 000 zł	7 500 zł	-	25 000 zł	10 000 zł	7 500 zł	Zakłada się częściowy wkład Gminy Łączna, częściowo granty np. Polsko-Amerykańskiej Fundacji Wolności, Fundacji Batorego oraz RPO WŚ 2014-2020 Poddziałanie 8.4.2 Podnoszenie umiejętności lub kwalifikacji osób dorosłych w obszarze ICT i języków obcych poprzez realizację oddolnych Inicjatyw edukacyjnych, Poddziałanie 8.5.3 Edukacja formalna i poza formalna osób dorosłych
Razem sfera społeczna		80 000 zł	12 000 zł	0 zł	47 500 zł	13 000 zł	7 500 zł	
Projekty ze sfery gospodarczej								
Numer projektu	Nazwa projektu	Wartość projektów	Gmina Łączna	inne JST	UE	Środki krajowe	Środki prywatne	Uwagi/ komentarze
3.	Powstawanie nowych firm i wspieranie już istniejących na podobszarze rewitalizacji nr 4 Klonów (fragment sołectwa)	100 000 zł	-	-	35 000 zł	10 000 zł	55 000 zł	Inwestycje prywatne mieszkańców obszaru rewitalizacji nr 1 w oparciu m.in. o dotacje ARiMR, LGD Wokół Łysej Góry (Przedsięwzięcia I. II. 1 Uruchamianie działalności gospodarczej) oraz w ramach RPO WŚ 2014-2020 Poddziałanie 9.3.1 Wsparcie sektora ekonomii społecznej, działanie 2.5 Wsparcie inwestycyjne sektora MŚP, PUP w Skarżysko-Kamiennej
Razem sfera gospodarcza		100 000 zł	0 zł	0 zł	35 000 zł	10 000 zł	55 000 zł	
Projekty ze sfery środowiskowej								
Numer projektu	Nazwa projektu	Wartość projektów	Gmina Łączna	inne JST	UE	Środki krajowe	Środki prywatne	Uwagi/ komentarze



Program Rewitalizacji dla Gminy Łączna na lata 2016-2023

4.	Wdrażanie Programu usuwania azbestu i wyrobów zawierających azbest z terenu podobszaru rewitalizacji nr 4 Klonów (fragment sołectwa)	80 000 zł	12 000 zł	-	-	68 000 zł	-	Zakłada się częściowy wkład Gminy Łączna, częściowo dofinansowanie z Wojewódzkiego Funduszu Ochrony Środowiska i Gospodarki Wodnej w Kielcach (85%)
5.	Projekty parasolowe dla mieszkańców (OZE i EWE w budynkach prywatnych) - podobszar 4: Klonów	150 000 zł	30 000 zł		90 000 zł		30 000 zł	Zakłada się częściowy wkład mieszkańców obszaru rewitalizacji, częściowo dofinansowanie z Wojewódzkiego Funduszu Ochrony Środowiska i Gospodarki Wodnej w Kielcach lub w ramach RPO WŚ 2014-2020 tzw. projekty parasolowe działanie 3.3 Poprawa efektywności energetycznej z wykorzystaniem odnawialnych źródeł energii w sektorze publicznym i mieszkaniowym lub Działanie 3.1 Wytwarzanie i dystrybucja energii pochodzącej ze źródeł odnawialnych
Razem sfera środowiskowa		230 000 zł	42 000 zł	0 zł	90 000 zł	68 000 zł	30 000 zł	
Projekty ze sfery funkcjonalno-przestrzennej								
Numer projektu	Nazwa projektu	Wartość projektów	Gmina Łączna	inne JST	UE	Środki krajowe	Środki prywatne	Uwagi/ komentarze
6.	Modernizacja dróg wraz z infrastrukturą towarzyszącą	1 000 000 zł	190 000 zł	-	610 000 zł	200 000 zł	-	Zakłada się dofinansowanie części inwestycji z PROW 2014-2020 (63,63% dofinansowania), 85% dofinansowania w ramach RPO WŚ 2014-2020, część w ramach "Programu Rozwoju Gminnej i Powiatowej Infrastruktury Drogowej 2016-2019"



7.	Zagospodarowanie centrum Klonowa	300 000 zł	57 000 zł	30 000 zł	162 000 zł	36 000 zł	15 000 zł	Zakłada się dofinansowania w ramach RPO WŚ 2014-2020, działanie 7.2 Rozwój potencjału endogenicznego jako element strategii terytorialnej dla określonych obszarów, częściowo w ramach PROW na lata 2014-2020 Działanie Podstawowe usługi i odnowa wsi na obszarach wiejskich Inwestycje w obiekty pełniące funkcje kulturalne lub kształtowanie przestrzeni publicznej, środki z budżetu państwa, częściowo środki własne Gminy łącznie
8.	Poprawa bezpieczeństwa na podobszarze rewitalizacji nr 4 Klonów (fragmenty sołectwa)	400 000 zł	105 480 zł	40 000 zł	254 520 zł			Zakłada się dofinansowanie części inwestycji z PROW 2014-2020 (63,63% dofinansowania), 85% dofinansowania w ramach RPO WŚ 2014-2020, część w ramach "Programu Rozwoju Gminnej i Powiatowej Infrastruktury Drogowej 2016-2019"
9.	Uporządkowanie gospodarki wodno-ściekowej na podobszarze rewitalizacji nr 4 Klonów	1 200 000 zł	600 000 zł		600 000 zł			Zakłada się dofinansowania w ramach PROW na lata 2014-2020 Działanie Podstawowe usługi i odnowa wsi na obszarach wiejskich Gospodarka wodno-ściekowa
10.	Rozwój turystyki na podobszarze rewitalizacji - Klonów	500 000 zł	125 000 zł		275 000 zł	100 000 zł		Zakłada się dofinansowania w ramach RPO WŚ 2014-2020, działanie 7.2 Rozwój potencjału endogenicznego jako element strategii terytorialnej dla określonych obszarów, częściowo w ramach PROW na lata 2014-2020 Działanie Podstawowe usługi i odnowa wsi na obszarach wiejskich Inwestycje w obiekty pełniące funkcje kulturalne lub kształtowanie



								przestrzeni publicznej
Razem sfera funkcjonalno-przestrzenna		3 400 000 zł	1 077 480 zł	70 000 zł	1 901 520 zł	336 000 zł	15 000 zł	
Projekty ze sfery technicznej								
Numer projektu	Nazwa projektu	Wartość projektów	Gmina łączna	inne JST	UE	Środki krajowe	Środki prywatne	Uwagi/ komentarze
9.	Termomodernizacja, remont i doposażenie budynku świetlicy w Klonowie wraz z zagospodarowaniem terenu	1 000 000 zł	150 000 zł	-	800 000 zł	50 000 zł	-	Zakłada się 75% dofinansowania w ramach RPO WŚ 2014-2020 działania 4.4 Zachowanie dziedzictwa kulturowego i naturalnego oraz dofinansowanie w ramach działania 3.3 Poprawa efektywności energetycznej z wykorzystaniem odnawialnych źródeł energii w sektorze publicznym i mieszkaniowym dla projektów realizowanych w zakresie głębokiej modernizacji energetycznej budynków użyteczności publicznej.
Razem sfera techniczna		1 000 000 zł	150 000 zł	0 zł	800 000 zł	50 000 zł	0 zł	

PROJEKTY UZUPEŁNIAJACE Podobszar rewitalizacji nr 4 Klonów (fragment sołectwa)

Numer projektu	Nazwa projektu	Wartość projektów	Źródła finansowania					Uwagi/ komentarze
			Gmina łączna	inne JST	Dofinansowanie		Środki prywatne, w tym granty NGO	
					UE	Środki krajowe		
	Podsumowanie	900 000 zł	42 400 zł	6 400 zł	350 700 zł	159 500 zł	341 000 zł	
	%	100%	5%	1%	39%	18%	38%	

Projekty ze sfery społecznej



1.	Wspieranie organizacji pozarządowych	80 000 zł	10 400 zł	6 400 zł	43 200 zł	4 000 zł	16 000 zł	Zakłada się częściowy wkład Gminy Łączna, częściowo granty np. Polsko-Amerykańskiej Fundacji Wolności, Fundacji Batorego oraz RPO WŚ 2014-2020 Poddziałanie 8.4.2 Podnoszenie umiejętności lub kwalifikacji osób dorosłych w obszarze ICT i języków obcych poprzez realizację oddolnych Inicjatyw edukacyjnych, Poddziałanie 8.5.3 Edukacja formalna i poza formalna osób dorosłych
2.	Szkolenia dla organizacji pozarządowych, przedsiębiorstw i rolników	50 000 zł	5 000 zł		42 500 zł	2 500 zł		Zakłada się częściowy wkład Gminy Łączna, częściowo granty np. Polsko-Amerykańskiej Fundacji Wolności, Fundacji Batorego oraz RPO WŚ 2014-2020 Poddziałanie 8.4.2 Podnoszenie umiejętności lub kwalifikacji osób dorosłych w obszarze ICT i języków obcych poprzez realizację oddolnych Inicjatyw edukacyjnych, Poddziałanie 8.5.3 Edukacja formalna i poza formalna osób dorosłych
Razem sfera społeczna		130 000 zł	15 400 zł	6 400 zł	85 700 zł	6 500 zł	16 000 zł	
Projekty ze sfery gospodarczej								
Numer projektu	Nazwa projektu	Wartość projektów	Gmina Łączna	inne JST	UE	Środki krajowe	Środki prywatne	Uwagi/ komentarze
3.	Wsparcie inwestycyjne MŚP	500 000,00 zł	-	-	150 000,00 zł	100 000,00 zł	250 000,00 zł	Inwestycje prywatne mieszkańców sołectwa w oparciu m.in. o dotacje ARiMR, LGD Wokół Łysej Góry oraz w ramach RPO WŚ 2014-2020 Poddziałanie 9.3.1 Wsparcie sektora ekonomii społecznej, działanie 2.5 Wsparcie inwestycyjne sektora MŚP, PUP w



Program Rewitalizacji dla Gminy Łączna na lata 2016-2023

								Kielcach
4.	Powstawanie i rozwój gospodarstw agroturystycznych	150 000,00 zł			45 000,00 zł	30 000,00 zł	75 000,00 zł	Inwestycje prywatne mieszkańców sołectwa w oparciu m.in. o dotacje ARiMR, LGD Wokół Łysej Góry
Razem sfera gospodarcza		650 000 zł	0 zł	0 zł	195 000 zł	130 000 zł	325 000 zł	
Projekty ze sfery środowiskowej								
Numer projektu	Nazwa projektu	Wartość projektów	Gmina łączna	inne JST	UE	Środki krajowe	Środki prywatne	Uwagi/ komentarze
5.	Edukacja ekologiczna	20 000,00 zł	2 000 zł	-	-	18 000 zł	-	Zakłada się częściowy wkład Gminy łączna, częściowo dofinansowanie z Wojewódzkiego Funduszu Ochrony Środowiska i Gospodarki Wodnej w Kielcach
Razem sfera środowiskowa		20 000 zł	2 000 zł	0 zł	0 zł	18 000 zł	0 zł	
Projekty ze sfery funkcjonalno-przestrzennej								
Numer projektu	Nazwa projektu	Wartość projektów	Gmina łączna	inne JST	UE	Środki krajowe	Środki prywatne	Uwagi/ komentarze
6.	Modernizacja oświetlenia ulicznego	100 000 zł	25 000 zł		70 000 zł	5 000 zł		Zakłada się częściowy wkład z Wojewódzkiego Funduszu Ochrony Środowiska i Gospodarki Wodnej w Kielcach lub w ramach RPO WŚ 2014-2020 Działanie 3.4 Działanie 3.4 "Strategia niskoemisyjna, wsparcie zrównoważonej multimodalnej mobilności miejskiej" EFRR
Razem sfera funkcjonalno-przestrzenna		100 000 zł	25 000 zł	0 zł	70 000 zł	5 000 zł	0 zł	
Projekty ze sfery technicznej								
Numer projektu	Nazwa projektu	Wartość projektów	Gmina łączna	inne JST	UE	Środki krajowe	Środki prywatne	Uwagi/ komentarze
-	-	-	-	-	-	-	-	-
Razem sfera techniczna		0,00 zł	0,00 zł	0,00 zł	0,00 zł	0,00 zł	0,00 zł	



SZACUNKOWA WARTOŚĆ PROJEKTÓW REWITALIZACYJNYCH Podobszar rewitalizacji nr 4 Klonów (fragment sołectwa)

Wyszczególnienie	Wartość projektów	Źródła finansowania				
		Gmina łączna	inne JST	Dofinansowanie		Środki prywatne, w tym granty NGO
				UE	Środki krajowe	
Projekty podstawowe	4 810 000 zł	1 281 480 zł	70 000 zł	2 874 020 zł	477 000 zł	107 500 zł
Projekty uzupełniające	900 000 zł	42 400 zł	6 400 zł	350 700 zł	159 500 zł	341 000 zł
RAZEM	5 710 000 zł	1 323 880 zł	76 400 zł	3 224 720 zł	636 500 zł	448 500 zł
%	100,0%	23,2%	1,3%	56,5%	11,1%	7,9%

Lista projektów podstawowych i uzupełniających – podobszar rewitalizacji nr 5 Występa (fragment sołectwa)

PROJEKTY PODSTAWOWE Podobszar rewitalizacji nr 5 Występa (fragment sołectwa)

Numer projektu	Nazwa projektu	Wartość projektów	Źródła finansowania					Uwagi/ komentarze
			Gmina łączna	inne JST	Dofinansowanie		Środki prywatne, w tym granty NGO	
					UE	Środki krajowe		
	Podsumowanie	3 480 000 zł	1 294 500 zł	5 000 zł	1 939 000 zł	154 000 zł	87 500 zł	
	%	100,0%	37%	0%	56%	4%	3%	
Projekty ze sfery społecznej								
1.	Aktywizacja społeczno-gospodarcza osób wykluczonych lub zagrożonych wykluczeniem społecznym zamieszkujących podobszar rewitalizacji nr 5 Występa (fragment sołectwa)	40 000 zł	6 000 zł	-	30 000 zł	4 000 zł	-	Zakłada się dofinansowanie w ramach RPO WŚ 2014-2020 Działanie 9.1 Aktywna integracja zwiększająca szanse na zatrudnienie, Poddziałanie 9.2.1 Rozwój wysokiej jakości usług społecznych, Poddziałania 8.5.3 Edukacja formalna i



								poza formalna osób dorosłych, częściowo środki Powiatowego Urzędu Pracy w Skarżysku- Kamiennym, częściowo wkład własny Gminy Łączna
Razem sfera społeczna		40 000 zł	6 000 zł	0 zł	30 000 zł	4 000 zł	0 zł	
Projekty ze sfery gospodarczej								
Numer projektu	Nazwa projektu	Wartość projektów	Gmina Łączna	inne JST	UE	Środki krajowe	Środki prywatne	Uwagi/ komentarze
2.	Powstawanie nowych firm i wspieranie już istniejących na podobszarze rewitalizacji nr 5 Występa (fragment sołectwa)	100 000 zł	-	-	35 000 zł	10 000 zł	55 000 zł	Inwestycje prywatne mieszkańców obszaru rewitalizacji nr 1 w oparciu m.in. o dotacje ARiMR, LGD Wokół Łysej Góry (Przedsięwzięcia I. II. 1 Uruchamianie działalności gospodarczej) oraz w ramach RPO WŚ 2014-2020 Poddziałanie 9.3.1 Wsparcie sektora ekonomii społecznej, działanie 2.5 Wsparcie inwestycyjne sektora MŚP, PUP w Skarżysko- Kamiennej
Razem sfera gospodarcza		100 000 zł	0 zł	0 zł	35 000 zł	10 000 zł	55 000 zł	
Projekty ze sfery środowiskowej								
Numer projektu	Nazwa projektu	Wartość projektów	Gmina Łączna	inne JST	UE	Środki krajowe	Środki prywatne	Uwagi/ komentarze
3.	Wdrażanie Programu usuwania azbestu i wyrobów zawierających azbest z terenu podobszaru rewitalizacji nr 5 Występa (fragment sołectwa)	40 000 zł	6 000 zł	-	-	34 000 zł	-	Zakłada się częściowy wkład Gminy Łączna, częściowo dofinansowanie z Wojewódzkiego Funduszu Ochrony Środowiska i Gospodarki Wodnej w Kielcach (85%)
4.	Projekty parasolowe dla mieszkańców (OZE i EWE w budynkach prywatnych) - podobszar 5 Występa	150 000 zł	30 000 zł		90 000 zł		30 000 zł	Zakłada się częściowy wkład mieszkańców obszaru rewitalizacji, częściowo dofinansowanie z Wojewódzkiego Funduszu Ochrony Środowiska i Gospodarki Wodnej w Kielcach lub w ramach RPO WŚ 2014-2020 tzw. projekty



Program Rewitalizacji dla Gminy Łączna na lata 2016-2023

								parasolowe działanie 3.3 Poprawa efektywności energetycznej z wykorzystaniem odnawialnych źródeł energii w sektorze publicznym i mieszkaniowym lub Działanie 3.1 Wytwarzanie i dystrybucja energii pochodzącej ze źródeł odnawialnych
Razem sfera środowiskowa		190 000 zł	36 000 zł	0 zł	90 000 zł	34 000 zł	30 000 zł	
Projekty ze sfery funkcjonalno-przestrzennej								
Numer projektu	Nazwa projektu	Wartość projektów	Gmina łączna	inne JST	UE	Środki krajowe	Środki prywatne	Uwagi/ komentarze
5.	Modernizacja dróg wraz z infrastrukturą towarzyszącą	400 000 zł	60 000 zł	-	260 000 zł	80 000 zł	-	Zakłada się dofinansowanie części inwestycji z PROW 2014-2020 (63,63% dofinansowania), 85% dofinansowania w ramach RPO WŚ 2014-2020, część w ramach "Programu Rozwoju Gminnej i Powiatowej Infrastruktury Drogowej 2016-2019"
6.	Budowa na podobszarze rewitalizacji nr 5 Występa (fragment sołectwa) infrastruktury sportowo-rekreacyjnej	50 000 zł	7 500 zł	5 000 zł	29 000 zł	6 000 zł	2 500 zł	Zakłada się dofinansowania w ramach ROW na lata 2014-2020 Działanie Podstawowe usługi i odnowa wsi na obszarach wiejskich Inwestycje w obiekty pełniące funkcje kulturalne lub kształtowanie przestrzeni publicznej, częściowo z środków z budżetu państwa, środki własne Gminy łączna
7.	Uporządkowanie gospodarki ściekowej na podobszarze rewitalizacji nr 5 Występa (fragment sołectwa)	2 000 000 zł	1 000 000 zł		1 000 000 zł			Zakłada się dofinansowania w ramach PROW na lata 2014-2020 Działanie Podstawowe usługi i odnowa wsi na obszarach wiejskich Gospodarka wodno-ściekowa, środki własne Gminy łączna
8.	Zachowanie dziedzictwa kulturowego na podobszarze rewitalizacji nr 5 Występa	200 000 zł	60 000 zł		120 000 zł	20 000 zł		Zakłada się dofinansowania w ramach RPO WŚ 2014-2020, działanie 4.4 Zachowanie dziedzictwa kulturowego i naturalnego,



Program Rewitalizacji dla Gminy Łączna na lata 2016-2023

								częściowo w ramach PROW na lata 2014-2020 Działanie Podstawowe usługi i odnowa wsi na obszarach wiejskich Ochrona zabytków i budownictwa tradycyjnego, środki z budżetu państwa, częściowo środki własne Gminy Łączna
Razem sfera funkcjonalno-przestrzenna		2 650 000 zł	1 127 500 zł	5 000 zł	1 409 000 zł	106 000 zł	2 500 zł	
Projekty ze sfery technicznej								
Numer projektu	Nazwa projektu	Wartość projektów	Gmina Łączna	inne JST	UE	Środki krajowe	Środki prywatne	Uwagi/ komentarze
9.	Budowa świetlicy wiejskiej	500 000 zł	125 000 zł	-	375 000 zł	-	-	Zakłada się dofinansowanie w ramach LGD Wokół Łysej Góry, środki własne Gminy Łączna
Razem sfera techniczna		500 000 zł	125 000 zł	0 zł	375 000 zł	0 zł	0 zł	

PROJEKTY UZUPEŁNIAJĄCE Podobszar rewitalizacji nr 5 Występa (fragment sołectwa)								
Numer projektu	Nazwa projektu	Wartość projektów	Źródła finansowania					Uwagi/ komentarze
			Gmina Łączna	inne JST	Dofinansowanie		Środki prywatne, w tym granty NGO	
					UE	Środki krajowe		
	Podsumowanie	900 000 zł	42 400 zł	6 400 zł	350 700 zł	159 500 zł	341 000 zł	
	%	100%	5%	1%	39%	18%	38%	
Projekty ze sfery społecznej								
1.	Wspieranie organizacji pozarządowych	80 000 zł	10 400 zł	6 400 zł	43 200 zł	4 000 zł	16 000 zł	Zakłada się częściowy wkład Gminy Łączna, częściowo granty np. Polsko-Amerykańskiej Fundacji Wolności, Fundacji Batorego oraz RPO WŚ 2014-2020 Poddziałanie 8.4.2 Podnoszenie umiejętności lub kwalifikacji osób dorosłych w obszarze ICT i języków obcych poprzez realizację oddolnych



								Inicjatyw edukacyjnych, Poddziałanie 8.5.3 Edukacja formalna i poza formalna osób dorosłych
2.	Szkolenia dla organizacji pozarządowych, przedsiębiorstw i rolników	50 000 zł	5 000 zł		42 500 zł	2 500 zł		Zakłada się częściowy wkład Gminy Łączna, częściowo granty np. Polsko-Amerykańskiej Fundacji Wolności, Fundacji Batorego oraz RPO WŚ 2014-2020 Poddziałanie 8.4.2 Podnoszenie umiejętności lub kwalifikacji osób dorosłych w obszarze ICT i języków obcych poprzez realizację oddolnych Inicjatyw edukacyjnych, Poddziałanie 8.5.3 Edukacja formalna i poza formalna osób dorosłych
Razem sfera społeczna		130 000 zł	15 400 zł	6 400 zł	85 700 zł	6 500 zł	16 000 zł	

Projekty ze sfery gospodarczej

Numer projektu	Nazwa projektu	Wartość projektów	Gmina łączna	inne JST	UE	Środki krajowe	Środki prywatne	Uwagi/ komentarze
3.	Wsparcie inwestycyjne MŚP	500 000,00 zł	-	-	150 000,00 zł	100 000,00 zł	250 000,00 zł	Inwestycje prywatne mieszkańców sołectwa w oparciu m.in. o dotacje ARiMR, LGD Wokół Łysej Góry oraz w ramach RPO WŚ 2014-2020 Poddziałanie 9.3.1 Wsparcie sektora ekonomii społecznej, działanie 2.5 Wsparcie inwestycyjne sektora MŚP, PUP w Kielcach
4.	Powstawanie i rozwój gospodarstw agroturystycznych	150 000,00 zł			45 000,00 zł	30 000,00 zł	75 000,00 zł	Inwestycje prywatne mieszkańców sołectwa w oparciu m.in. o dotacje ARiMR, LGD Wokół Łysej Góry
Razem sfera gospodarcza		650 000 zł	0 zł	0 zł	195 000 zł	130 000 zł	325 000 zł	

Projekty ze sfery środowiskowej

Numer projektu	Nazwa projektu	Wartość projektów	Gmina łączna	inne JST	UE	Środki krajowe	Środki prywatne	Uwagi/ komentarze
----------------	----------------	-------------------	--------------	----------	----	----------------	-----------------	-------------------



Program Rewitalizacji dla Gminy Łączna na lata 2016-2023

5.	Edukacja ekologiczna	20 000,00 zł	2 000 zł	-	-	18 000 zł	-	Zakłada się częściowy wkład Gminy Łączna, częściowo dofinansowanie z Wojewódzkiego Funduszu Ochrony Środowiska i Gospodarki Wodnej w Kielcach
Razem sfera środowiskowa		20 000 zł	2 000 zł	0 zł	0 zł	18 000 zł	0 zł	
Projekty ze sfery funkcjonalno-przestrzennej								
Numer projektu	Nazwa projektu	Wartość projektów	Gmina Łączna	inne JST	UE	Środki krajowe	Środki prywatne	Uwagi/ komentarze
6.	Modernizacja oświetlenia ulicznego	100 000 zł	25 000 zł		70 000 zł	5 000 zł		Zakłada się częściowy wkład z Wojewódzkiego Funduszu Ochrony Środowiska i Gospodarki Wodnej w Kielcach lub w ramach RPO WŚ 2014-2020 Działanie 3.4 Działanie 3.4 "Strategia niskoemisyjna, wsparcie zrównoważonej multimodalnej mobilności miejskiej" EFRR
Razem sfera funkcjonalno-przestrzenna		100 000 zł	25 000 zł	0 zł	70 000 zł	5 000 zł	0 zł	
Projekty ze sfery technicznej								
Numer projektu	Nazwa projektu	Wartość projektów	Gmina Łączna	inne JST	UE	Środki krajowe	Środki prywatne	Uwagi/ komentarze
-	-	-	-	-	-	-	-	-
Razem sfera techniczna		0,00 zł	0,00 zł	0,00 zł	0,00 zł	0,00 zł	0,00 zł	

SZACUNKOWA WARTOŚĆ PROJEKTÓW REWITALIZACYJNYCH Podobszar rewitalizacji nr 5 Występa (fragment sołectwa)						
Wyszczególnienie	Wartość projektów	Źródła finansowania				
		Gmina Łączna	inne JST	Dofinansowanie		Środki prywatne, w tym granty NGO
				UE	Środki krajowe	
Projekty podstawowe	3 480 000 zł	1 294 500 zł	5 000 zł	1 939 000 zł	154 000 zł	87 500 zł
Projekty uzupełniające	900 000 zł	42 400 zł	6 400 zł	350 700 zł	159 500 zł	341 000 zł



RAZEM	4 380 000 zł	1 336 900 zł	11 400 zł	2 289 700 zł	313 500 zł	428 500 zł
%	100,0%	30,5%	0,3%	52,3%	7,2%	9,8%

Lista projektów podstawowych i uzupełniających – podobszar rewitalizacji nr 6 Zalezianka (fragment sołectwa)

PROJEKTY PODSTAWOWE Podobszar rewitalizacji nr 6 Zalezianka (fragment sołectwa)

Numer projektu	Nazwa projektu	Wartość projektów	Źródła finansowania					Uwagi/ komentarze
			Gmina łączna	inne JST	Dofinansowanie		Środki prywatne, w tym granty NGO	
					UE	Środki krajowe		
	Podsumowanie	4 860 000 zł	752 370 zł	250 000 zł	3 028 630 zł	544 000 zł	285 000 zł	
	%	100,0%	15%	5%	62%	11%	6%	
Projekty ze sfery społecznej								
1.	Realizacja zajęć dodatkowych wyrównawczych i rozwijających zainteresowania uczniów Szkoły Podstawowej w Zaleziance	300 000 zł	45 000 zł	-	225 000 zł	30 000 zł	-	Zakłada się 90% dofinansowania w ramach RPO WŚ 2014-2020 Poddziałanie 8.3.2 Wsparcie kształcenia podstawowego w zakresie kompetencji kluczowych, Poddziałania 8.3.1 Upowszechnianie i wzrost jakości edukacji przedszkolnej
2.	Aktywizacja społeczno-gospodarcza osób wykluczonych lub zagrożonych wykluczeniem społecznym zamieszkujących podobszar rewitalizacji nr 6 Zalezianka (fragment sołectwa)	30 000 zł	9 000 zł		15 000 zł	6 000 zł		Zakłada się dofinansowanie w ramach RPO WŚ 2014-2020 Działanie 9.1 Aktywna integracja zwiększająca szanse na zatrudnienie, Poddziałanie 9.2.1 Rozwój wysokiej jakości usług społecznych, Poddziałania 8.5.3 Edukacja formalna i poza formalna osób dorosłych, częściowo środki Powiatowego Urzędu Pracy w Skarżysku- Kamiennym, częściowo wkład własny Gminy Łączna



3.	Wsparcie organizacji pozarządowych i grup nieformalnych działających na podobszarze rewitalizacji nr 6 Zalezianka (fragment sołectwa)	50 000 zł	10 000 zł		25 000 zł	10 000 zł	5 000 zł	Zakłada się częściowy wkład Gminy Łączna, częściowo granty np. Polsko-Amerykańskiej Fundacji Wolności, Fundacji Batorego oraz RPO WŚ 2014-2020 Poddziałanie 8.4.2 Podnoszenie umiejętności lub kwalifikacji osób dorosłych w obszarze ICT i języków obcych poprzez realizację oddolnych Inicjatyw edukacyjnych, Poddziałanie 8.5.3 Edukacja formalna i poza formalna osób dorosłych
Razem sfera społeczna		380 000 zł	64 000 zł	0 zł	265 000 zł	46 000 zł	5 000 zł	
Projekty ze sfery gospodarczej								
Numer projektu	Nazwa projektu	Wartość projektów	Gmina Łączna	inne JST	UE	Środki krajowe	Środki prywatne	Uwagi/ komentarze
4.	Powstawanie nowych firm i wspieranie już istniejących na podobszarze rewitalizacji nr 6 Zalezianka (fragment sołectwa)	100 000 zł	-	-	35 000 zł	10 000 zł	55 000 zł	Inwestycje prywatne mieszkańców obszaru rewitalizacji nr 1 w oparciu m.in. o dotacje ARiMR, LGD Wokół Łysej Góry (Przedsięwzięcia I. II. 1 Uruchamianie działalności gospodarczej) oraz w ramach RPO WŚ 2014-2020 Poddziałanie 9.3.1 Wsparcie sektora ekonomii społecznej, działanie 2.5 Wsparcie inwestycyjne sektora MŚP, PUP w Skarżysko- Kamiennej
Razem sfera gospodarcza		100 000 zł	0 zł	0 zł	35 000 zł	10 000 zł	55 000 zł	
Projekty ze sfery środowiskowej								
Numer projektu	Nazwa projektu	Wartość projektów	Gmina Łączna	inne JST	UE	Środki krajowe	Środki prywatne	Uwagi/ komentarze
5.	Wdrażanie Programu usuwania azbestu i wyrobów zawierających azbest z terenu podobszaru rewitalizacji nr 6 Zalezianka (fragment sołectwa)	80 000 zł	12 000 zł	-	-	68 000 zł	-	Zakłada się częściowy wkład Gminy Łączna, częściowo dofinansowanie z Wojewódzkiego Funduszu Ochrony Środowiska i Gospodarki Wodnej w Kielcach (85%)



6.	Projekty parasolowe dla mieszkańców (OZE i EWE w budynkach prywatnych) - podobszar 6: Zalezianka	200 000 zł	40 000 zł		120 000 zł		40 000 zł	Zakłada się częściowy wkład mieszkańców obszaru rewitalizacji, częściowo dofinansowanie z Wojewódzkiego Funduszu Ochrony Środowiska i Gospodarki Wodnej w Kielcach lub w ramach RPO WŚ 2014-2020 tzw. projekty parasolowe działanie 3.3 Poprawa efektywności energetycznej z wykorzystaniem odnawialnych źródeł energii w sektorze publicznym i mieszkaniowym lub Działanie 3.1 Wytwarzanie i dystrybucja energii pochodzącej ze źródeł odnawialnych
Razem sfera środowiskowa		280 000 zł	52 000 zł	0 zł	120 000 zł	68 000 zł	40 000 zł	
Projekty ze sfery funkcjonalno-przestrzennej								
Numer projektu	Nazwa projektu	Wartość projektów	Gmina łączna	inne JST	UE	Środki krajowe	Środki prywatne	Uwagi/ komentarze
7.	Modernizacja i budowa infrastruktury sportowo-rekreacyjnej	300 000 zł	45 000 zł	-	135 000 zł	60 000 zł	60 000 zł	Zakłada się dofinansowanie części inwestycji RPOWŚ na lata 2014-2020 działanie 7.4 Rozwój infrastruktury edukacyjnej i szkoleniowej, środki własne gminy łączna, środki prywatne
8.	Uporządkowanie gospodarki wodno-ściekowej na podobszarze rewitalizacji nr 6 Zalezianka	2 500 000 zł	375 000 zł	250 000 zł	1 450 000 zł	300 000 zł	125 000 zł	Zakłada się dofinansowania w ramach PROW na lata 2014-2020 Działanie Podstawowe usługi i odnowa wsi na obszarach wiejskich Gospodarka wodno-ściekowa, środki własne Gminy łączna
9.	Zachowanie dziedzictwa kulturowego na podobszarze rewitalizacji nr 6 Zalezianka	100 000 zł	36 370 zł		63 630 zł			Zakłada się dofinansowania w ramach RPO WŚ 2014-2020, działanie 4.4 Zachowanie dziedzictwa kulturowego i naturalnego, częściowo w ramach PROW na lata 2014-2020 Działanie Podstawowe usługi i odnowa wsi na obszarach wiejskich



Program Rewitalizacji dla Gminy Łączna na lata 2016-2023

								Ochrona zabytków i budownictwa tradycyjnego, środki z budżetu państwa, częściowo środki własne Gminy Łączna
Razem sfera funkcjonalno-przestrzenna		2 900 000 zł	456 370 zł	250 000 zł	1 648 630 zł	360 000 zł	185 000 zł	
Projekty ze sfery technicznej								
Numer projektu	Nazwa projektu	Wartość projektów	Gmina Łączna	inne JST	UE	Środki krajowe	Środki prywatne	Uwagi/ komentarze
10.	Modernizacja Szkoły Podstawowej w Zaleziance	1 200 000 zł	180 000 zł	-	960 000 zł	60 000 zł	-	Zakłada się dofinansowanie części inwestycji RPOWŚ na lata 2014-2020 działanie 7.4 Rozwój infrastruktury edukacyjnej i szkoleniowej, środki własne gminy Łączna, dofinansowanie w ramach działania 3.3 Poprawa efektywności energetycznej z wykorzystaniem odnawialnych źródeł energii w sektorze publicznym i mieszkaniowym dla projektów realizowanych w zakresie głębokiej modernizacji energetycznej budynków użyteczności publicznej.
Razem sfera techniczna		1 200 000 zł	180 000 zł	0 zł	960 000 zł	60 000 zł	0 zł	

PROJEKTY UZUPEŁNIAJACE Podobszar rewitalizacji nr 6 Zalezianka (fragment sołectwa)

Numer projektu	Nazwa projektu	Wartość projektów	Źródła finansowania					Uwagi/ komentarze
			Gmina Łączna	inne JST	Dofinansowanie		Środki prywatne, w tym granty NGO	
					UE	Środki krajowe		
	Podsumowanie	900 000 zł	42 400 zł	6 400 zł	350 700 zł	159 500 zł	341 000 zł	
	%	100%	5%	1%	39%	18%	38%	
Projekty ze sfery społecznej								
1.	Wspieranie organizacji	80 000 zł	10 400 zł	6 400 zł	43 200 zł	4 000 zł	16 000 zł	Zakłada się częściowy wkład Gminy Łączna,



	pozarządowych							częściowo granty np. Polsko-Amerykańskiej Fundacji Wolności, Fundacji Batorego oraz RPO WŚ 2014-2020 Poddziałanie 8.4.2 Podnoszenie umiejętności lub kwalifikacji osób dorosłych w obszarze ICT i języków obcych poprzez realizację oddolnych Inicjatyw edukacyjnych, Poddziałanie 8.5.3 Edukacja formalna i poza formalna osób dorosłych
2.	Szkolenia dla organizacji pozarządowych, przedsiębiorstw i rolników	50 000 zł	5 000 zł		42 500 zł	2 500 zł		Zakłada się częściowy wkład Gminy Łączna, częściowo granty np. Polsko-Amerykańskiej Fundacji Wolności, Fundacji Batorego oraz RPO WŚ 2014-2020 Poddziałanie 8.4.2 Podnoszenie umiejętności lub kwalifikacji osób dorosłych w obszarze ICT i języków obcych poprzez realizację oddolnych Inicjatyw edukacyjnych, Poddziałanie 8.5.3 Edukacja formalna i poza formalna osób dorosłych
Razem sfera społeczna		130 000 zł	15 400 zł	6 400 zł	85 700 zł	6 500 zł	16 000 zł	
Projekty ze sfery gospodarczej								
Numer projektu	Nazwa projektu	Wartość projektów	Gmina łączna	inne JST	UE	Środki krajowe	Środki prywatne	Uwagi/ komentarze
3.	Wsparcie inwestycyjne MŚP	500 000,00 zł	-	-	150 000,00 zł	100 000,00 zł	250 000,00 zł	Inwestycje prywatne mieszkańców sołectwa w oparciu m.in. o dotacje ARiMR, LGD Wokół Łysej Góry oraz w ramach RPO WŚ 2014-2020 Poddziałanie 9.3.1 Wsparcie sektora ekonomii społecznej, działanie 2.5 Wsparcie inwestycyjne sektora MŚP, PUP w Kielcach
4.	Powstawanie i rozwój gospodarstw agroturystycznych	150 000,00 zł			45 000,00 zł	30 000,00 zł	75 000,00 zł	Inwestycje prywatne mieszkańców sołectwa w oparciu m.in. o dotacje ARiMR, LGD Wokół Łysej Góry



Program Rewitalizacji dla Gminy Łączna na lata 2016-2023

	Razem sfera gospodarcza	650 000 zł	0 zł	0 zł	195 000 zł	130 000 zł	325 000 zł	
Projekty ze sfery środowiskowej								
Numer projektu	Nazwa projektu	Wartość projektów	Gmina Łączna	inne JST	UE	Środki krajowe	Środki prywatne	Uwagi/ komentarze
5.	Edukacja ekologiczna	20 000,00 zł	2 000 zł	-	-	18 000 zł	-	Zakłada się częściowy wkład Gminy Łączna, częściowo dofinansowanie z Wojewódzkiego Funduszu Ochrony Środowiska i Gospodarki Wodnej w Kielcach
Razem sfera środowiskowa		20 000 zł	2 000 zł	0 zł	0 zł	18 000 zł	0 zł	
Projekty ze sfery funkcjonalno-przestrzennej								
Numer projektu	Nazwa projektu	Wartość projektów	Gmina Łączna	inne JST	UE	Środki krajowe	Środki prywatne	Uwagi/ komentarze
6.	Modernizacja oświetlenia ulicznego	100 000 zł	25 000 zł		70 000 zł	5 000 zł		Zakłada się częściowy wkład z Wojewódzkiego Funduszu Ochrony Środowiska i Gospodarki Wodnej w Kielcach lub w ramach RPO WŚ 2014-2020 Działanie 3.4 Działanie 3.4 "Strategia niskoemisyjna, wsparcie zrównoważonej multimodalnej mobilności miejskiej" EFRR
Razem sfera funkcjonalno-przestrzenna		100 000 zł	25 000 zł	0 zł	70 000 zł	5 000 zł	0 zł	
Projekty ze sfery technicznej								
Numer projektu	Nazwa projektu	Wartość projektów	Gmina Łączna	inne JST	UE	Środki krajowe	Środki prywatne	Uwagi/ komentarze
-	-	-	-	-	-	-	-	-
Razem sfera techniczna		0,00 zł	0,00 zł	0,00 zł	0,00 zł	0,00 zł	0,00 zł	

SZACUNKOWA WARTOŚĆ PROJEKTÓW REWITALIZACYJNYCH Podobszar rewitalizacji nr 6 Zalezianka (fragment sołectwa)

Wyszczególnienie	Wartość projektów	Źródła finansowania			
		Gmina	inne JST	Dofinansowanie	Środki



Program Rewitalizacji dla Gminy Łączna na lata 2016-2023

		łączna		UE	Środki krajowe	prywatne, w tym granty NGO
Projekty podstawowe	4 860 000 zł	752 370 zł	250 000 zł	3 028 630 zł	544 000 zł	285 000 zł
Projekty uzupełniające	900 000 zł	42 400 zł	6 400 zł	350 700 zł	159 500 zł	341 000 zł
RAZEM	5 760 000 zł	794 770 zł	256 400 zł	3 379 330 zł	703 500 zł	626 000 zł
%	100,0%	13,8%	4,5%	58,7%	12,2%	10,9%

Lista projektów podstawowych i uzupełniających – podobszar rewitalizacji nr 7 Zagórze (fragment sołectwa)

PROJEKTY PODSTAWOWE Podobszar rewitalizacji nr 7 Zagórze

Numer projektu	Nazwa projektu	Wartość projektów	Źródła finansowania					Uwagi/ komentarze
			Gmina łączna	inne JST	Dofinansowanie		Środki prywatne, w tym granty NGO	
					UE	Środki krajowe		
	Podsumowanie	5 630 000 zł	1 504 100 zł	30 000 zł	3 537 900 zł	428 000 zł	130 000 zł	
	%	100,0%	27%	1%	63%	8%	2%	
Projekty ze sfery społecznej								
1.	Aktywizacja społeczno-gospodarcza osób wykluczonych lub zagrożonych wykluczeniem społecznym zamieszkujących obszar rewitalizacji nr 7 Zagórze (fragmenty sołectw)	40 000 zł	6 000 zł	-	30 000 zł	4 000 zł	-	Zakłada się 90% dofinansowania w ramach RPO WŚ 2014-2020 Poddziałanie 8.3.2 Wsparcie kształcenia podstawowego w zakresie kompetencji kluczowych, Poddziałania 8.3.1 Upowszechnianie i wzrost jakości edukacji przedszkolnej
2.	Wsparcie organizacji pozarządowych i grup nieformalnych działających na podobszarze rewitalizacji nr 7 Zagórze (fragmenty sołectw)	90 000 zł	27 000 zł		45 000 zł	18 000 zł		Zakłada się dofinansowanie w ramach RPO WŚ 2014-2020 Działanie 9.1 Aktywna integracja zwiększająca szanse na zatrudnienie, Poddziałanie 9.2.1 Rozwój wysokiej jakości usług społecznych, Poddziałania 8.5.3 Edukacja formalna i poza formalna osób dorosłych, częściowo



								środki Powiatowego Urzędu Pracy w Skarżysku Kamiennym, częściowo wkład własny Gminy Łączna
3.	Zwiększenie oferty świetlicy wiejskiej w Zagórze	200 000 zł	40 000 zł		100 000 zł	40 000 zł	20 000 zł	Zakłada się częściowy wkład Gminy Łączna, częściowo granty np. Polsko-Amerykańskiej Fundacji Wolności, Fundacji Batorego oraz RPO WŚ 2014-2020 Poddziałanie 8.4.2 Podnoszenie umiejętności lub kwalifikacji osób dorosłych w obszarze ICT i języków obcych poprzez realizację oddolnych Inicjatyw edukacyjnych, Poddziałanie 8.5.3 Edukacja formalna i poza formalna osób dorosłych
Razem sfera społeczna		330 000 zł	73 000 zł	0 zł	175 000 zł	62 000 zł	20 000 zł	

Projekty ze sfery gospodarczej

Numer projektu	Nazwa projektu	Wartość projektów	Gmina Łączna	inne JST	UE	Środki krajowe	Środki prywatne	Uwagi/ komentarze
4.	Powstawanie nowych firm i wspieranie już istniejących na podobnym obszarze rewitalizacji nr 7 Zagórze (fragmenty sołectw)	100 000 zł	-	-	35 000 zł	10 000 zł	55 000 zł	Inwestycje prywatne mieszkańców obszaru rewitalizacji nr 1 w oparciu m.in. o dotacje ARiMR, LGD Wokół Łysej Góry (Przedsięwzięcia I. II. 1 Uruchamianie działalności gospodarczej) oraz w ramach RPO WŚ 2014-2020 Poddziałanie 9.3.1 Wsparcie sektora ekonomii społecznej, działanie 2.5 Wsparcie inwestycyjne sektora MŚP, PUP w Skarżysko- Kamiennej
Razem sfera gospodarcza		100 000 zł	0 zł	0 zł	35 000 zł	10 000 zł	55 000 zł	

Projekty ze sfery środowiskowej

Numer projektu	Nazwa projektu	Wartość projektów	Gmina Łączna	inne JST	UE	Środki krajowe	Środki prywatne	Uwagi/ komentarze
----------------	----------------	-------------------	--------------	----------	----	----------------	-----------------	-------------------



Program Rewitalizacji dla Gminy Łączna na lata 2016-2023

5.	Wdrażanie Programu usuwania azbestu i wyrobów zawierających azbest z terenu podobszaru rewitalizacji nr 7 Zagórze (fragmenty sołectw)	200 000 zł	30 000 zł	-	-	170 000 zł	-	Zakłada się częściowy wkład Gminy Łączna, częściowo dofinansowanie z Wojewódzkiego Funduszu Ochrony Środowiska i Gospodarki Wodnej w Kielcach (85%)
6.	Projekty parasolowe dla mieszkańców (OZE i EWE w budynkach prywatnych) - podobszar 7: Zagórze	200 000 zł	40 000 zł		120 000 zł		40 000 zł	Zakłada się częściowy wkład mieszkańców obszaru rewitalizacji, częściowo dofinansowanie z Wojewódzkiego Funduszu Ochrony Środowiska i Gospodarki Wodnej w Kielcach lub w ramach RPO WŚ 2014-2020 tzw. projekty parasolowe działanie 3.3 Poprawa efektywności energetycznej z wykorzystaniem odnawialnych źródeł energii w sektorze publicznym i mieszkaniowym lub Działanie 3.1 Wytwarzanie i dystrybucja energii pochodzącej ze źródeł odnawialnych
Razem sfera środowiskowa		400 000 zł	70 000 zł	0 zł	120 000 zł	170 000 zł	40 000 zł	
Projekty ze sfery funkcjonalno-przestrzennej								
Numer projektu	Nazwa projektu	Wartość projektów	Gmina łączna	inne JST	UE	Środki krajowe	Środki prywatne	Uwagi/ komentarze
7.	Modernizacja dróg wraz z infrastrukturą towarzyszącą	300 000 zł	45 000 zł	-	195 000 zł	60 000 zł	-	Zakłada się dofinansowanie części inwestycji z PROW 2014-2020 (63,63% dofinansowania), 85% dofinansowania w ramach RPO WŚ 2014-2020, część w ramach "Programu Rozwoju Gminnej i Powiatowej Infrastruktury Drogowej 2016-2019"



Program Rewitalizacji dla Gminy Łączna na lata 2016-2023

8.	Zagospodarowanie centrum wsi obok świetlicy (dawnej szkoły podstawowej)	300 000 zł	45 000 zł	30 000 zł	174 000 zł	36 000 zł	15 000 zł	Zakłada się dofinansowania w ramach PROW na lata 2014-2020 Działanie Podstawowe usługi i odnowa wsi na obszarach wiejskich Inwestycje w obiekty pełniące funkcje kulturalne lub kształtowanie przestrzeni publicznej, środki z budżetu państwa, częściowo środki własne Gminy Łączna
9.	Poprawa bezpieczeństwa na podobszarze rewitalizacji nr 7 Zagórze (fragmenty sołectw)	200 000 zł	30 000 zł	-	130 000 zł	40 000 zł	-	Zakłada się dofinansowanie części inwestycji z PROW 2014-2020 (63,63% dofinansowania), 85% dofinansowania w ramach RPO WŚ 2014-2020, część w ramach "Programu Rozwoju Gminnej i Powiatowej Infrastruktury Drogowej 2016-2019", środki z budżetu państwa, częściowo środki własne Gminy Łączna
10.	Uporządkowanie gospodarki wodno-ściekowej na podobszarze rewitalizacji nr 7 Zagórze (fragmenty sołectw)	3 000 000 zł	1 091 100 zł		1 908 900 zł			Zakłada się dofinansowania w ramach PROW na lata 2014-2020 Działanie Podstawowe usługi i odnowa wsi na obszarach wiejskich Gospodarka wodno-ściekowa, środki własne Gminy Łączna
Razem sfera funkcjonalno-przestrzenna		3 800 000 zł	1 211 100 zł	30 000 zł	2 407 900 zł	136 000 zł	15 000 zł	
Projekty ze sfery technicznej								
Numer projektu	Nazwa projektu	Wartość projektów	Gmina Łączna	inne JST	UE	Środki krajowe	Środki prywatne	Uwagi/ komentarze



11.	Termomodernizacja, remont i doposażenie świetlicy wiejskiej w Zagorzu wraz z zagospodarowaniem terenu	1 000 000 zł	150 000 zł	-	800 000 zł	50 000 zł	-	Zakłada się dofinansowanie części inwestycji RPOWŚ na lata 2014-2020 działanie 4.4 Zachowanie dziedzictwa kulturowego i naturalnego, dofinansowanie w ramach działania 3.3 Poprawa efektywności energetycznej z wykorzystaniem odnawialnych źródeł energii w sektorze publicznym i mieszkaniowym dla projektów realizowanych w zakresie głębokiej modernizacji energetycznej budynków użyteczności publicznej.
Razem sfera techniczna		1 000 000 zł	150 000 zł	0 zł	800 000 zł	50 000 zł	0 zł	

PROJEKTY UZUPEŁNIAJACE Podobszar rewitalizacji nr 7 Zagórze (fragmenty sołectw)

Numer projektu	Nazwa projektu	Wartość projektów	Źródła finansowania					Uwagi/ komentarze
			Gmina łączna	inne JST	Dofinansowanie		Środki prywatne, w tym granty NGO	
					UE	Środki krajowe		
	Podsumowanie	900 000 zł	42 400 zł	6 400 zł	350 700 zł	159 500 zł	341 000 zł	
	%	100%	5%	1%	39%	18%	38%	

Projekty ze sfery społecznej

1.	Wspieranie organizacji pozarządowych	80 000 zł	10 400 zł	6 400 zł	43 200 zł	4 000 zł	16 000 zł	Zakłada się częściowy wkład Gminy Łączna, częściowo granty np. Polsko-Amerykańskiej Fundacji Wolności, Fundacji Batorego oraz RPO WŚ 2014-2020 Poddziałanie 8.4.2 Podnoszenie umiejętności lub kwalifikacji osób dorosłych w obszarze ICT i języków obcych poprzez realizację oddolnych Inicjatyw edukacyjnych, Poddziałanie 8.5.3 Edukacja formalna i poza formalna osób
----	--------------------------------------	-----------	-----------	----------	-----------	----------	-----------	---



								dorostych
2.	Szkolenia dla organizacji pozarządowych, przedsiębiorstw i rolników	50 000 zł	5 000 zł		42 500 zł	2 500 zł		Zakłada się częściowy wkład Gminy Łączna, częściowo granty np. Polsko-Amerykańskiej Fundacji Wolności, Fundacji Batorego oraz RPO WŚ 2014-2020 Poddziałanie 8.4.2 Podnoszenie umiejętności lub kwalifikacji osób dorosłych w obszarze ICT i języków obcych poprzez realizację oddolnych Inicjatyw edukacyjnych, Poddziałanie 8.5.3 Edukacja formalna i poza formalna osób dorosłych
Razem sfera społeczna		130 000 zł	15 400 zł	6 400 zł	85 700 zł	6 500 zł	16 000 zł	
Projekty ze sfery gospodarczej								
Numer projektu	Nazwa projektu	Wartość projektów	Gmina Łączna	inne JST	UE	Środki krajowe	Środki prywatne	Uwagi/ komentarze
3.	Wsparcie inwestycyjne MŚP	500 000,00 zł	-	-	150 000,00 zł	100 000,00 zł	250 000,00 zł	Inwestycje prywatne mieszkańców sołectwa w oparciu m.in. o dotacje ARiMR, LGD Wokół Łysej Góry oraz w ramach RPO WŚ 2014-2020 Poddziałanie 9.3.1 Wsparcie sektora ekonomii społecznej, działanie 2.5 Wsparcie inwestycyjne sektora MŚP, PUP w Kielcach
4.	Powstawanie i rozwój gospodarstw agroturystycznych	150 000,00 zł			45 000,00 zł	30 000,00 zł	75 000,00 zł	Inwestycje prywatne mieszkańców sołectwa w oparciu m.in. o dotacje ARiMR, LGD Wokół Łysej Góry
Razem sfera gospodarcza		650 000 zł	0 zł	0 zł	195 000 zł	130 000 zł	325 000 zł	
Projekty ze sfery środowiskowej								
Numer projektu	Nazwa projektu	Wartość projektów	Gmina Łączna	inne JST	UE	Środki krajowe	Środki prywatne	Uwagi/ komentarze
5.	Edukacja ekologiczna	20 000,00 zł	2 000 zł	-	-	18 000 zł	-	Zakłada się częściowy wkład Gminy Łączna, częściowo dofinansowanie z Wojewódzkiego Funduszu Ochrony



								Środowiska i Gospodarki Wodnej w Kielcach
Razem sfera środowiskowa		20 000 zł	2 000 zł	0 zł	0 zł	18 000 zł	0 zł	
Projekty ze sfery funkcjonalno-przestrzennej								
Numer projektu	Nazwa projektu	Wartość projektów	Gmina łączna	inne JST	UE	Środki krajowe	Środki prywatne	Uwagi/ komentarze
6.	Modernizacja oświetlenia ulicznego	100 000 zł	25 000 zł		70 000 zł	5 000 zł		Zakłada się częściowy wkład z Wojewódzkiego Funduszu Ochrony Środowiska i Gospodarki Wodnej w Kielcach lub w ramach RPO WŚ 2014-2020 Działanie 3.4 Działanie 3.4 "Strategia niskoemisyjna, wsparcie zrównoważonej multimodalnej mobilności miejskiej" EFRR
Razem sfera funkcjonalno-przestrzenna		100 000 zł	25 000 zł	0 zł	70 000 zł	5 000 zł	0 zł	
Projekty ze sfery technicznej								
Numer projektu	Nazwa projektu	Wartość projektów	Gmina łączna	inne JST	UE	Środki krajowe	Środki prywatne	Uwagi/ komentarze
-	-	-	-	-	-	-	-	-

SZACUNKOWA WARTOŚĆ PROJEKTÓW REWITALIZACYJNYCH Podobszar rewitalizacji nr 7 Zagórze i Zaskal (fragmenty sołectw)						
Wyszczególnienie	Wartość projektów	Źródła finansowania				
		Gmina łączna	inne JST	Dofinansowanie		Środki prywatne, w tym granty NGO
				UE	Środki krajowe	
Projekty podstawowe	5 630 000 zł	1 504 100 zł	30 000 zł	3 537 900 zł	428 000 zł	130 000 zł
Projekty uzupełniające	900 000 zł	42 400 zł	6 400 zł	350 700 zł	159 500 zł	341 000 zł
RAZEM	6 530 000 zł	1 546 500 zł	36 400 zł	3 888 600 zł	587 500 zł	471 000 zł
%	100,0%	23,7%	0,6%	59,5%	9,0%	7,2%



12 Mechanizmy włączenia mieszkańców, przedsiębiorców i innych podmiotów i grup aktywnych na terenie gminy w proces rewitalizacji

W ramach procesu tworzenia i wdrażania rewitalizacji stosowane są następujące mechanizmy włączenia mieszkańców, przedsiębiorców i innych podmiotów i grup w przedmiotowy proces:

- spotkania z mieszkańcami,
- informacja na temat rewitalizacji na sesjach Rady Gminy (m.in. w dniu 29.04.2016r.),
- strona internetowa Gminy Łączna – zakładka „Rewitalizacja”
<http://www.uglaczna.bip.doc.pl/index.php?dz=4&id=37654>
- formularze uwag, ankiety, fiszki przedsięwzięć rewitalizacyjnych,
- spotkania Komitetu Rewitalizacji.

a) Kluczowi interesariusze rewitalizacji

- mieszkańcy podobszarów rewitalizacji objętych Programem Rewitalizacji,
- przedsiębiorcy działający lub planujący działać na podobszarach rewitalizacji,
- organizacje pozarządowe i grupy nieformalne działające lub planujące działać na podobszarach rewitalizacji,
- Urząd Gminy Łączna i jego jednostki organizacyjne,
- Starostwo Powiatowe w Skarżysku Kamiennej wraz z jednostkami organizacyjnymi,
- Samorząd Województwa Świętokrzyskiego i jego jednostki organizacyjne.

b) narzędzia partycypacji oraz sposób zaangażowania interesariuszy na każdym etapie realizacji Programu

Etap 1 – diagnozowanie

- *Diagnoza czynników i zjawisk kryzysowych* została opublikowana na stronie www Gminy Łączna w celu konsultacji społecznych,
- spotkania z mieszkańcami wszystkich sołectw,
- prezentacja diagnozy na spotkaniu Komitetu Rewitalizacji.

Etap 2 – programowanie

- w ramach 2 etapu tworzenia Programu Rewitalizacji ogłoszono nabór fiszek przedsięwzięć rewitalizacyjnych,

Etap 3 – wdrażanie

Narzędzia partycypacji, które będą stosowane na etapie wdrażania Programu:

- spotkania otwarte z mieszkańcami i interesariuszami podobszarów rewitalizacji,
- prezentacja realizacji wdrażanych przedsięwzięć rewitalizacyjnych na sesji Rady Gminy,
- ankiety, formularze uwag,
- publikacje koncepcji architektonicznych na stronie www do konsultacji z interesariuszami rewitalizacji,
- spotkania Komitetu Rewitalizacji (realizacja zasady partnerstwa),

Etap 4 – monitorowanie

- przyjmowanie sprawozdań z realizacji Programu – Rada Gminy,
- publikacja na stronie www sprawozdań z realizacji Programu,
- spotkania Komitetu Rewitalizacji – ocena jak wdrażane są poszczególne przedsięwzięcia rewitalizacyjne.



Komunikacja z interesariuszami za pomocą strony internetowej

Wszelkie informacje dotyczące procesu rewitalizacji są upubliczniane na stronie internetowej Gminy Łączna w specjalnie utworzonej zakładce „Rewitalizacja”

The screenshot shows a web browser window with the address bar displaying 'www.uglaczna.bip.doc.pl/index.php?dz=4&id=37654'. The page content includes:

- Header:** 'BIULETYN INFORMACJI PUBLICZNEJ' and 'Urząd Gminy Łączna'.
- Navigation Menu (Left):**
 - Urząd Gminy
 - Statut Gminy
 - Regulamin organizacyjny
 - Wójt Gminy
 - Rada Gminy
 - Prawo miejscowe
 - Budżet i finanse
 - Zamierzenia, strategię i programy
 - Publiczny dostępny wykaz danych o środowisku
 - Oświadczenia majątkowe
 - Przetargi
 - Ochrona środowiska
 - Jednostki organizacyjne
 - Instytucje kultury
 - Komunikaty
 - Wybory Samorządowe/Soleckie/Izby Rolne/Ławnicy/Sejmu i Senatu RP/PE/Prezydent RP
 - Konkursy na stanowiska urzędnicze
 - Konkursy na dyrektorów szkół
 - Współpraca z Organizacjami
- Main Content Area:**
 - Count of news items: 'Ilość wiadomości z działu 'Rewitalizacja': 24'.
 - Item 1: 'Protokół z III posiedzenia Komitetu rewitalizacji' (2016-09-08). Text: 'Tekst protokołu w załączniku...'. Read count: 125.
 - Item 2: 'ZARZĄDZENIE NR 43/2016 Wójta Gminy Łączna z dnia 1 września 2016r.' (2016-09-05). Text: 'ZARZĄDZENIE NR 43/2016 Wójta Gminy Łączna z dnia 1 września 2016r. w sprawie zmian w skł...'. Read count: 114.
 - Item 3: 'Protokół z III posiedzenia Komitetu rewitalizacji' (2016-08-23). Text: 'Treść protokołu w załączniku...'. Read count: 119.
 - Item 4: 'Konsultacje Społeczne Programu Rewitalizacji Gminy Łączna na lata 2016-2023 z dnia 29.07.2016r.' (2016-08-12). Text: 'W dniu 29 lipca o godz.17.30 w budynku po byłej szkole podstawowej w Zagórzcu odbyło się spotkanie...'. Read count: 131.
- Right Sidebar:**
 - Link: 'Przełącz na wiadomości archiwalne'.
 - Section: 'Ostat. 10 wiadomości:'.
 - Summary of recent news items, including protocols and council decisions.



Komitet Rewitalizacji

Na potrzeby opracowania i wdrażania Programu został utworzony Komitet Rewitalizacji powołany zarządzeniem Wójta nr 23/2016 z dnia 25 maja 2016r. W jego skład wchodzi:

- 1) Artur Osman
- 2) Wojciech Ejsmont
- 3) Jolanta Żaczek – KGW Łącznianie
- 4) Malwina Odrzywolska
- 5) Tomasz Czerwiński – Klub Radnych „Gmina Łączna Nasz Dom”
- 6) Edmund Wykrota
- 7) Grzegorz Pająk – Produkcja Wyrobów Tartacznych
- 8) Mirosław Milcarz
- 9) Ireneusz Barański
- 10) Jacek Januchta
- 11) Andrzej Wisowaty
- 12) Paweł Kałuziński
- 13) Dominika Fąfara
- 14) Edward Chaba
- 15) Marta Siewierska
- 16) Magdalena Kowalik
- 17) Mirosław Nyga
- 18) Monika Pająk
- 19) Bożena Wisowata

Nabór osób do Komitetu miał charakter otwarty, ogłoszenie w tej sprawie zostało opublikowane na stronie internetowej samorządu w dniu 4 maja 2016r.

Zaproszenie do Komitetu rewit... x +

www.uglaczna.bip.doc.pl/index.php?wiad=103750

STRONA GŁÓWNA BIP » Poprzednia strona » Odczyt wiadomości

Menu:

- Urząd Gminy
- Statut Gminy
- Regulamin organizacyjny
- Wójt Gminy
- Rada Gminy
- Prawo miejscowe
- Budżet i finanse
- Zamierzenia, strategie i programy
- Publiczny dostępny wykaz danych o środowisku
- Oświadczenia majątkowe
- Przetargi
- Ochrona środowiska
- Jednostki organizacyjne
- Instytucje kultury
- Komunikaty
- Wybory Samorządowe/Soleckie/Izby Rolne/Ławnicy/Sejmu i Senatu RP/PE/Prezydent RP
- Konkurs na stanowiska urzędnicze
- Konkursy na dyrektorów szkół
- Współpraca z Organizacjami Pożytku Publicznego
- Kontrole
- Kącik adopcyjny bezpańskich zwierząt
- Druki dla interesantów
- Sprawozdania

» Rewitalizacja

Zaproszenie do Komitetu rewitalizacyjnego.

ZAPROSZENIE
W związku z opracowywaniem Programu Rewitalizacji Gminy Łączna na lata 2016-2023 zostanie utworzony Komitet Rewitalizacyjny składający się z przedstawicieli różnych środowisk dla których ważny jest rozwój Gminy Łączna. Do zadań Komitetu będzie należało:

1. Aktywne włączenie lokalnej społeczności w proces konsultacji społecznych służący opracowaniu Programu Rewitalizacji.
2. Zaproponowanie hierarchii potrzeb w zakresie działań rewitalizacyjnych oraz opracowania listy najważniejszych przedsięwzięć zaplanowanych do umieszczenia w Programie Rewitalizacji.
3. Monitorowanie przebiegu oraz ocena efektywności i skuteczności realizacji Programu.
4. Przekładanie Wójtowi projektów aktualizacji Programu.

W związku z powyższym zapraszam chętnych przedstawicieli reprezentujących:

- organizacje pozarządowe,
- przedsiębiorstwa,
- mieszkańców,
- innych interesariuszy.

do zgłaszania swoich kandydatur do Komitetu Rewitalizacyjnego w terminie do dnia 20 maja 2016r. Wypełnione zgłoszenia należy składać na sekretariacie Urzędu Gminy Łączna wg wzorów załączonych do niniejszego pisma.

Data wprowadzenia: 2016-05-04 11:46
Data upublicznienia: 2016-05-04
Art. czytany: 226 razy

» Zgłoszenie - rozmiar: 292325 bajtów
Typ pliku: application/octetstream
Wiadomość wprowadził: Krzysztof Pastuszka
Autor dokumentu: Anna Knapf

» Przełącz na wiadomości archiwalne

Ostat. 10 wiadomości:

- » Protokół z III posiedzenia Komitetu rewitalizacji
- » ZARZĄDZENIE NR 43/2016 Wójta Gminy Łączna z dnia 1 września 2016r.
- » Protokół z III posiedzenia Komitetu rewitalizacji
- » Konsultacje Społeczne Programu Rewitalizacji Gminy Łączna na lata 2016-2023 z dnia 29.07.2016r.
- » Konsultacje Społeczne Programu Rewitalizacji Gminy Łączna na lata 2016-2023 z dnia 22.07.2016r.
- » Konsultacje Społeczne Programu Rewitalizacji Gminy Łączna na lata 2016-2023 z dnia 15.07.2016r.
- » Protokół z II posiedzenia Komitetu Rewitalizacji
- » Podsumowanie konsultacji społecznych etap 1
- » Zapraszamy do zgłaszania fiszek przedsięwzięć rewitalizacyjnych
- » Zaproszenie na konsultacje dot. Programu Rewitalizacji Gminy Łączna



Spotkania Komitetu rewitalizacyjnego

W trakcie procesu tworzenia dokumentu odbyły się 3 spotkania Komitetu Rewitalizacyjnego:

- w trakcie 1 posiedzenia, które odbyło się 13.06.2016r. wybrano przewodniczącego, zastępcę i sekretarza,
- w trakcie 2 spotkania 30.06.2016r. - omówiono *Diagnozę czynników i zjawisk kryzysowych* oraz przeprowadzono dyskusję dot. obszarów zdegradowanych na terenie gminy.
- 3 spotkanie w dniu 18.08.2016r. dotyczyło omówienia przedsięwzięć w poszczególnych podobszarach rewitalizacji.

Zdjęcie 20 Spotkanie Komitetu Rewitalizacji w dniu 30.06.2016r.



Fot. GRACZKOWSKI DOTACJE Sp. z o.o.

Spotkania otwarte z mieszkańcami

Spotkania z interesariuszami rewitalizacji, które odbyły się w trakcie tworzenia Programu Rewitalizacji:

Data	Godzina	Sołectwa	Miejsce
15.07.2016 Pt	17:30	Łączna, Osełków	Świetlica wiejska w Łącznej
15.07.2016 Pt	19:00	Kamionki, Czerwona Górka, Podnagnańszcze	Biblioteka w Czerwonej Górze
22.07.2016 Pt	17:30	Zalezianka, Występa	Szkoła Podstawowa w Zaleziance
22.07.2016 Pt	19:00	Gózd, Jęgrzna	Szkoła Podstawowa w Goździe
29.07.2016 Pt	17:30	Zagórze, Zaskale	Budynek dawnej szkoły w Zagórze
29.07.2016 Pt	19:00	Klonów	Budynek dawnej szkoły w Klonowie



Zdjęcie 21 Spotkanie konsultacyjne w sprawie Programu Rewitalizacji w Łącznej – 15.07.2016



Fot. GRACZKOWSKI DOTACJE Sp. z o.o.

Zdjęcie 22 Spotkanie konsultacyjne w sprawie Programu Rewitalizacji w Czerwonej Górcie – 15.07.2016




Fot. GRACZKOWSKI DOTACJE Sp. z o.o.

Zdjęcie 23 Spotkanie konsultacyjne w sprawie Programu Rewitalizacji w Zaleziance – 22.07.2016



Fot. GRACZKOWSKI DOTACJE Sp. z o.o.

Zdjęcie 24 Spotkanie konsultacyjne w sprawie Programu Rewitalizacji w Goździe – 22.07.2016



Fot. GRACZKOWSKI DOTACJE Sp. z o.o.



Zdjęcie 25 Spotkanie konsultacyjne w sprawie Programu Rewitalizacji w Zagórzcu – 29.07.2016



Fot. GRACZKOWSKI DOTACJE Sp. z o.o.

Zdjęcie 26 Spotkanie konsultacyjne w sprawie Programu Rewitalizacji w Klonowie – 29.07.2016



Fot. GRACZKOWSKI DOTACJE Sp. z o.o.



Formularz zgłaszania uwag, fiszka rewitalizacyjna

W trakcie procesu tworzenia Programu wykorzystano formularz ankietowy (zgłaszania uwag) oraz fiszkę rewitalizacyjną opublikowaną na stronie internetowej Gminy Łączna.

Tabela 53 Konsultacje z wykorzystaniem strony internetowej Gminy Łączna

Etap	Element konsultacji	Termin konsultacji	Komentarz
1	Diagnoza czynników i zjawisk kryzysowych	22.06.2016 – 08.07.2016	Brak zgłoszonych uwag
2	Nabór fiszek przedsięwzięć rewitalizacyjnych	12-29.07.2016	Wpłynęły 2 fiszki rewitalizacyjne, które zostały uwzględnione

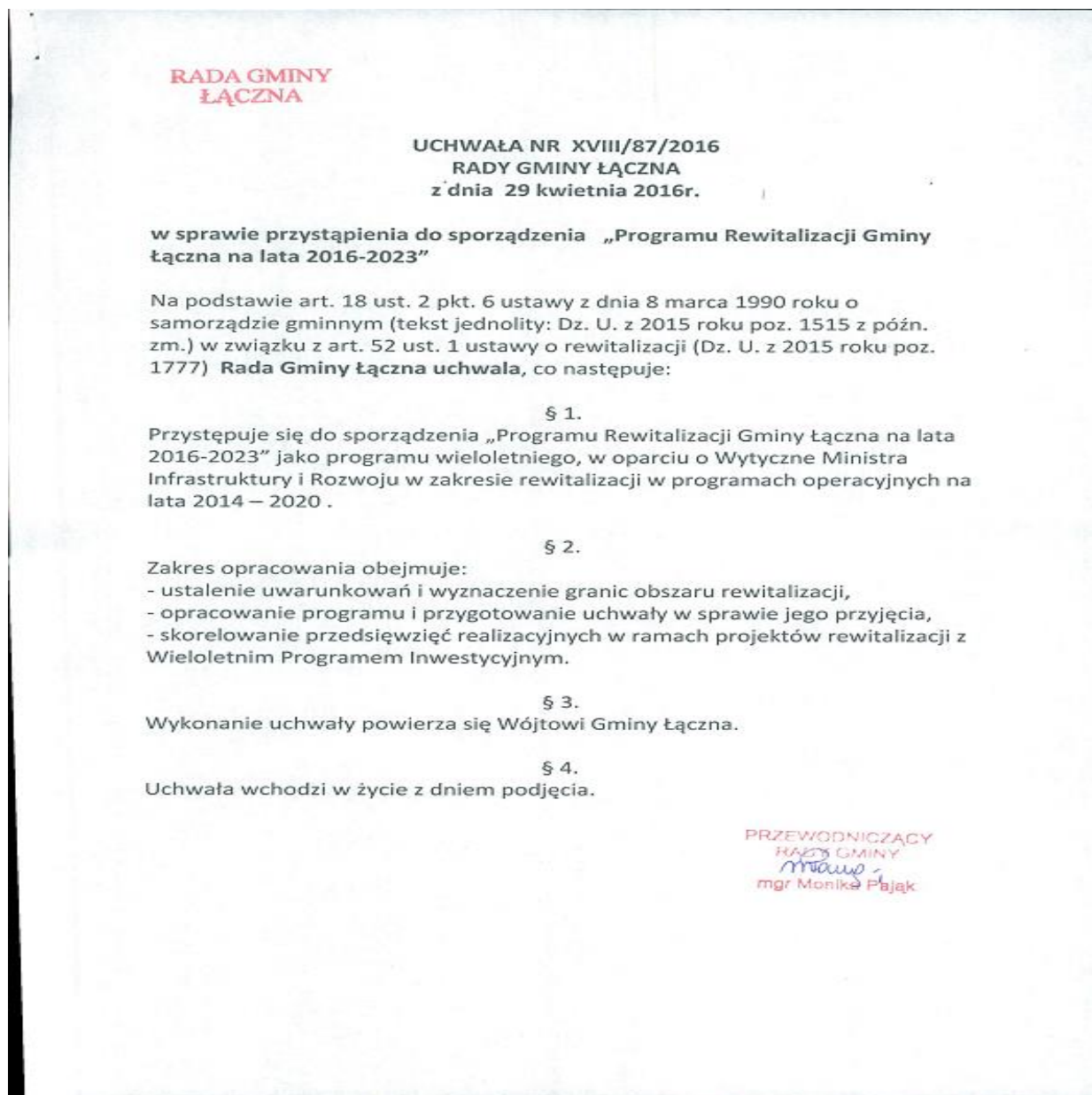
Źródło: opracowanie własne



13 System realizacji (wdrażania) programu rewitalizacji

a) Osadzenie rewitalizacji w systemie zarządzania gminą

Inicjatorem rewitalizacji na terenie Gminy Łączna była Rada Gminy, która podjęła 29 kwietnia 2016r. odpowiednią uchwałę inicjującą cały proces.



Program Rewitalizacji przyjęty zostanie w drodze uchwały Rady Gminy. W tym samym trybie będzie odbywała się jego ewentualna aktualizacja, gdyż Program posiada formułę otwartą. W kolejnych latach zapewne dokument będzie aktualizowany, gdyż naturalną rzeczą jest, że będą pojawiały się nowe pomysły na przedsięwzięcia zgłaszane przez interesariuszy rewitalizacji (m.in. władze lokalne, partnerów społecznych i gospodarczych, mieszkańców obszarów zdegradowanych). Do Programu rewitalizacji będą wprowadzane te projekty, dla których:

- lokalizacja jest zgodna z obszarami wytypowanymi do rewitalizacji,



- określono nazwę i zakres przedsięwzięcia oraz oczekiwane rezultaty uzasadniające znaczenie projektu dla rozwoju podobszarów rewitalizacji,
- określono harmonogram realizacji projektu,
- określono orientacyjne koszty realizacji projektu oraz wskazano potencjalne źródła finansowania,
- wskazano podmiot odpowiedzialny za jego realizację oraz (ewentualnie) partnerów przedsięwzięcia (jeśli dotyczy),
- okres realizacji konkretnego projektu nie przekracza daty 31.12.2023r.

Do zadań Gminy Łączna należeć będzie:

- przygotowanie i składanie wniosków o dofinansowanie planowanych inwestycji, dla których beneficjentem będzie samorząd,
- realizacja działań przewidzianych w *Programie* w zakresie przygotowania:
 - ✓ dokumentacji projektowej i przetargowej,
 - ✓ analiz, kosztorysów, studiów wykonalności, raportów oddziaływania na środowisko,
 - ✓ nadzór nad wykonawcami konkretnych przedsięwzięć rewitalizacyjnych pod kątem terminowości i jakości wykonywanych zadań,
 - ✓ opracowanie sprawozdań, raportów, itp.,
- monitorowanie przebiegu oraz ocena efektywności i skuteczności realizacji *Programu*,
- promocja *Programu*, informowanie o współfinansowaniu projektów ze środków zewnętrznych.

Projekty zgłoszone do Programu Rewitalizacji będą realizowane i wdrażane w określonej hierarchii zadań, zależnie od postanowień Rady Gminy, uregulowań budżetowych (zachowania płynności finansowej gminy) oraz terminów określonych przez instytucje zarządzające i wdrażające programy unijne, krajowe, itp. Każdy projekt umieszczony w *Programie* będzie realizowany w oparciu o harmonogram zadaniowo-czasowy. Jednostką bezpośrednio odpowiadającą za wdrażanie Programu Rewitalizacji będzie Wójt Gminy Łączna. W celu opracowania i wdrożenia Programu Wójt w drodze zarządzenia powołał zespół zadaniowy do spraw rewitalizacji (złożony z pracowników Urzędu Gminy) i Komitet rewitalizacyjny (złożony z interesariuszy rewitalizacji).

b) Koordynator działań rewitalizacyjnych, czyli o zadaniach Zespołu ds. rewitalizacji

Zadania Zespołu ds. rewitalizacji

- przygotowanie wniosków o dofinansowanie projektów,
- nadzorowanie i wdrażanie projektów rewitalizacyjnych,
- przygotowanie rocznych sprawozdań z realizacji *Programu*,
- przygotowanie wniosku o zmianę *Programu*,
- gromadzenie, dostarczanie i analiza danych,
- współpraca z firmami zewnętrznymi w zakresie prac związanych z przygotowaniem projektów rewitalizacyjnych w zakresie sporządzenia projektów budowlanych, kosztorysów, studiów wykonalności inwestycji, itp.,
- identyfikacja problemów, wskazywanie możliwości eliminacji przeszkód w realizacji zadań,
- współpraca z partnerami przedsięwzięć przy wdrażaniu projektów rewitalizacyjnych,
- upowszechnianie informacji o *Programie* za pośrednictwem strony internetowej Urzędu Gminy oraz prasy lokalnej.

Przewodniczący Zespołu ds. rewitalizacji powołany Zarządzeniem Wójta Gminy Łączna pełni formalnie funkcję *Pełnomocnika rewitalizacji*, a cały Zespół jest Koordynatorem działań rewitalizacyjnych.



c) Sposób realizacji zasady partnerstwa, czyli o współpracy pomiędzy sektorem publicznym, społecznym i gospodarczym

Wdrażanie projektów rewitalizacyjnych na zdegradowanych obszarach Gminy Łączna będzie realizowane na zasadzie współpracy pomiędzy sektorem społecznym, gospodarczym i publicznym. Współpraca międzysektorowa w realizacji projektów rewitalizacyjnych odbywać się będzie w oparciu o następujące zasady:

- partnerstwa - co oznacza, że instytucje, podmioty, interesariusze - uczestniczą w rozwiązywaniu problemów na zdegradowanych terenach, współdziałają z samorządem przy realizacji konkretnych zadań,
- efektywności - polega na wspólnym dążeniu gminy i instytucji biorących udział we wdrażaniu projektów rewitalizacyjnych do osiągnięcia możliwie najlepszych efektów w realizacji zadań/projektów,
- suwerenności stron - co oznacza, że gmina i instytucje realizujące/współrealizujące działania/projekty zachowują autonomię i niezależność względem siebie i są w stosunku do siebie równorzędnymi partnerami,
- jawności - zgodnie, z którą Gmina Łączna udostępni organizacjom sektora pozarządowego i innym podmiotom wszelkie niezbędne informacje o celach i priorytetach realizowanych zadań oraz środkach dostępnych na ich realizację.

Partnerstwo trzech sektorów: publicznego, społecznego i gospodarczego, oprócz wspólnego celu, jakim jest wyprowadzenie zdegradowanych obszarów z sytuacji kryzysowej, ma określone podstawowe zasady stanowiące fundament wspólnych działań:

- respektowanie własnych potrzeb, możliwości i dążenie do osiągnięcia kompromisu,
- przejrzystość podejmowanych działań,
- otwarty dialog z mieszkańcami gminy i interesariuszami rewitalizacji.

Współpraca pomiędzy Partnerami *Programu Rewitalizacji* ma na celu:

- wykorzystanie potencjału organizacji oraz społeczności lokalnej poprzez skoordynowanie działań w ramach kilku wspólnych i spójnych projektów akceptowanych i wspieranych przez wszystkich uczestników,
- optymalne wykorzystanie kompetencji i zasobów będących w dyspozycji samorządu, organizacji pozarządowych oraz przedsiębiorców,
- wsparcie innowacyjności proponowanych rozwiązań, wyrażającą się zastosowaniem nowych podejść do rozwiązywania problemów.

W ramach Programu Rewitalizacji Gminy Łączna powołany został Komitet rewitalizacji, który łączy ww. sektory. Program jest ukierunkowany na dojrzałe formy partycypacji, tj. oprócz informowania i konsultacji społecznych wskazuje na zastosowanie innych zaawansowanych metod partycypacji (współdecydowanie, kontrola obywatelska). To co istotne, w Komitecie reprezentowane jest szerokie spektrum interesariuszy rewitalizacji (radni, mieszkańcy podobszarów rewitalizacji, przedstawiciele szkół, przedsiębiorców, itd.). **To m.in. poprzez działalność Komitetu rewitalizacji realizowana jest formuła partnerstwa w systemie zarządzania Programem.**

d) aspekty środowiskowe we wdrażaniu Programu Rewitalizacji

Gmina Łączna będzie realizować inwestycje z poszanowaniem środowiska naturalnego. Podczas realizacji poszczególnych inwestycji przestrzegane będą m.in. przepisy:

- ustawy z dnia 27 kwietnia 2001 r. *Prawo ochrony środowiska*,
- rozporządzenia Ministra Środowiska z dnia 6 października 2014 r. *w sprawie ochrony gatunkowej roślin*,



- rozporządzenia Ministra Środowiska z dnia 6 października 2014 r. w sprawie ochrony gatunkowej grzybów,
- rozporządzenia Ministra Środowiska z dnia 6 października 2014 r. w sprawie ochrony gatunkowej zwierząt,
- ustawy z dnia 16 kwietnia 2004 r. o ochronie przyrody,
- dyrektywy Rady 92/43/EWG z dnia 21 maja 1992 r. w sprawie ochrony siedlisk przyrodniczych oraz dzikiej fauny i flory,
- dyrektywy Rady 79/409/EWG z dnia 2 kwietnia 1979 roku w sprawie ochrony dzikich ptaków,
- rozporządzenia Ministra Środowiska z dnia 14 czerwca 2007 r. w sprawie dopuszczalnych poziomów hałasu w środowisku.

W trakcie realizacji zadań dotyczących termomodernizacji budynków użyteczności publicznej uwzględnione zostaną wymogi ochrony gatunkowej roślin, zwierząt i grzybów – zgodnie m.in. z zaleceniami i sugestiami wymienionymi w publikacjach:

-P. Wylegała, R. Jaros, R. Dzięciołowski, A. Kepel, R. Szkudlarek, R. Paszkiewicz, *Docieplanie budynków w zgodzie z zasadami ochrony przyrody*, 2009;

-*Ptaki w budynkach. Remonty i docieplenia w zgodzie z zasadami ochrony przyrody*, Kielce 2010.

Gmina Łączna przed przystąpieniem do docieplania budynku/ów zleci odpowiednio przeszkolonemu ornitologowi i chiropterologowi ekspertyzę ornitologiczną, która odpowie na następujące pytania:

- czy budynek jest wykorzystywany, jako miejsce gniazdowania ptaków lub schronienie nietoperzy?

- czy w budynku znajdują się inne potencjalne miejsca, które mogłyby zostać zajęte przez ptaki lub nietoperze przed rozpoczęciem prac modernizacyjnych? Zostanie wykonana szczegółowa inwentaryzacja takich miejsc, obejmująca lokalizację i rodzaj.

-jakie optymalne metody należy zastosować, by zminimalizować ryzyko, że w chwili prowadzenia prac remontowych w zakamarkach budynku znajdują się zwierzęta? Odpowiedź na to pytanie powinna obejmować rodzaj zabezpieczeń, terminy i sposoby ich wykonania oraz ocenę zysków i strat.

W trakcie realizacji inwestycji w razie odnalezienia pojedynczych gniazd ptasich czy miejsca obecności nietoperzy, tak zaplanowana zostanie kolejność prac, aby miejsca te były docieplane dopiero po opuszczeniu ich przez zwierzęta. W przypadku ptaków ornitologdy zabezpieczą miejsca natychmiast po wylocie z niego młodych, by nie dopuścić do ponownego złożenia jaj (wiele ptaków wyprowadza 2 albo 3 lęgi w ciągu roku). Czynne usuwanie ptaków czy nietoperzy będzie traktowane jako ostateczność i każdorazowo będzie wymagało konsultacji i zezwolenia Generalnego Dyrektora Ochrony Środowiska. Aby remont nie spowodował znaczącej szkody przyrodniczej, zostanie zapewniona zwierzętom odpowiednia ilość właściwych schronień. Jeśli nie będzie możliwości pozostawienia schronień istniejących zostaną utworzone schronienia alternatywne, równoważące ubytek takich miejsc w wyniku remontu¹³. Liczba tych alternatywnych schronień będzie w pełni równoważyć stratę, z uwzględnieniem ew. rekompensaty za szkody poniesione przez populację tych gatunków w czasie remontu¹⁴. Realizując tę inwestycję samorząd będzie uwzględniał art. 51 i 52 ustawy o ochronie przyrody – wymóg ochrony ptaków i nietoperzy zasiedlających budynki.

¹³ Dot. to przede wszystkim niektórych nietoperzy oraz trzech gatunków ptaków, dla których taki ubytek stanowi poważne zagrożenie wpływające na spadek ich liczebności – wróbli, jerzyków i pustulek.

¹⁴ Dobór odpowiednich skrzynek będzie uzgodniony z ornitologiem i chiropterologiem.



14 System monitoringu i oceny skuteczności działań i system wprowadzania modyfikacji w reakcji na zmiany w otoczeniu programu

a) Odniesienie monitoringu do celów rewitalizacji (system kwantyfikowalnych i mierzalnych wskaźników)

Monitoring Programu dotyczyć będzie przede wszystkim kontroli realizacji zadań inwestycyjnych i projektów rozwojowych oraz planowanych wskaźników produktów i rezultatów poszczególnych inwestycji. Monitoring ma służyć:

- ocenie postępu realizacji konkretnych projektów inwestycyjnych,
- weryfikacji zgodności osiągniętych produktów, rezultatów i osiągnięć z założonymi celami,
- ocenie efektywności wykorzystania posiadanych środków pieniężnych,
- wczesnej diagnozie trudności mogących mieć wpływ na realizowane inwestycje zwłaszcza terminowość ich zakończenia.

Podstawę systemu monitoringu i ewaluacji realizacji niniejszego programu stanowi zbiór wskaźników określanych każdorazowo dla zdefiniowanych celów operacyjnych oraz poszczególnych projektów, na który składają się:





- wskaźniki produktu – odnoszą się do rzeczowych efektów działalności. Są to efekty, które osiągamy bezpośrednio na skutek wydatkowania środków. Liczone są w jednostkach materialnych, np. długość nowo budowanych dróg, liczba budynków poddanych renowacji, liczba firm, które otrzymały pomoc, liczba zorganizowanych szkoleń, itp.,
- wskaźniki rezultatu – odpowiadają bezpośrednim i natychmiastowym efektom wynikającym z wdrożenia Programu/projektu i są one logicznie powiązane ze wskaźnikami produktu. Wskaźniki rezultatu mogą przybierać formę wskaźników materialnych (skrócenie czasu podróży, liczba wypadków drogowych, itp.) lub finansowych (zmniejszenie nakładów na bieżące remonty nawierzchni np. w %, itp.). Dostarczają one informacji o zmianach, jakie nastąpiły w wyniku realizacji projektu. Wskaźniki rezultatu mierzy się jako wyraz zmiany w porównaniu z rokiem bazowym.

Dokument będzie monitorowany poprzez następujące wskaźniki:

Tabela 54 Wskaźniki monitorowania Programu Rewitalizacji dla Gminy Łączna na lata 2016-2023

Cel główny	Nazwa wskaźnika	Źródło danych	j.m.	Wartość początkowa dzień 31.12.2015r	Tendencja/wartość docelowa
Redukcja patologii społecznych i zjawiska wykluczenia społecznego na terenach kryzysowych	Liczba osób, korzystających z pomocy GOPS z powodu bezrobocia	Dane GOPS	osoba	99	
	Liczba osób zarejestrowanych w PUP	Dane PUP	osoba	291	
	Liczba popełnionych przestępstw i wykroczeń	Dane z Komisariatu Policji w Suchedniowie	Szt.	46	



Odnowienie zdegradowanych terenów na obszarze rewitalizacji oraz nadanie im nowych funkcji.	Zwiększenie dostępu do infrastruktury sportowej - liczba doposażonych/zmodernizowanych obiektów	Dane własne Gminy Łączna	Szt.	-	3
	Ludność objęta ulepszonymi usługami zdrowotnymi	Dane własne Gminy Łączna	osoba	-	1522
	Liczba nowych miejsc rekreacji powstałych na podobszarach rewitalizacji	Dane własne Gminy Łączna	Szt.	-	7
	Liczba zmodernizowanych dróg na podobszarach rewitalizacji	Dane własne Gminy Łączna	km	-	15
Zwiększenie rozwoju gospodarczego oraz wzrost przedsiębiorczości mieszkańców terenów rewitalizacyjnych.	Liczba zarejestrowanych działalności gospodarczych w rejestrze REGON	Dane GUS	szt.	322	
	Liczba nowo powstałych działalności gospodarczych	Dane GUS	szt.	44	
Ochrona środowiska oraz zwiększenie wykorzystania odnawialnych źródeł energii na podobszarach rewitalizacji	Liczba budynków poddanych termomodernizacji	Dane własne Gminy Łączna	szt.	0	8
	Ilość azbestu pozostająca do utylizacji	Dane własne Gminy Łączna	kg	369 830,06	
	Zwiększenie wykorzystania OZE	Dane własne Gminy Łączna	MWH/rok	0	
Obszar objęty rewitalizacją			ha		639,26

b) Procedura ewaluacji

Ewaluacja ma na celu poprawę jakości, skuteczności i spójności realizacji *Programu Rewitalizacji* w odniesieniu do konkretnych problemów obszaru rewitalizowanego z jednoczesnym uwzględnieniem wizji rewitalizacji i właściwego prawodawstwa lokalnego, krajowego i wspólnotowego dotyczącego m.in. oddziaływania na środowisko naturalne projektów zapisanych do realizacji w Programie. Rada Gminy oceniając realizację *Programu* będzie brała pod uwagę następujących 5 kryteriów:

- skuteczność – kryterium, które pozwala sprecyzować, do jakiego stopnia cele przedsięwzięcia zdefiniowane na etapie *Programu* zostały osiągnięte,
- efektywność – kryterium, które pozwala ocenić poziom „ekonomiczności” *Programu*,
- użyteczność – kryterium pozwalające ocenić, do jakiego stopnia oddziaływanie *Programu* odpowiada potrzebom grupy docelowej,



- trafność – kryterium pozwalające ocenić, do jakiego stopnia cele *Programu* odpowiadają potrzebom i priorytetom wskazanym w odniesieniu do obszaru rewitalizowanego,
- trwałość – kryterium pozwalające ocenić na ile można się spodziewać, że pozytywne zmiany wywołane oddziaływaniem *Programu* będą trwałe po jego zakończeniu.

Rola Rady Gminy – ocena skuteczności działań

Kluczowe znaczenie dla oceny podejmowanych działań ma ich monitoring. Funkcję instytucji monitorującej wdrażanie *Programu* będzie pełnił Rada Gminy. Co najmniej raz na dwa lata analizowane będą postępy w realizacji *Programu Rewitalizacji*. Rada jako instytucja kontrolna i uchwałodawcza będzie mieć za zadanie:

- akceptację sprawozdań z realizacji *Programu*, w szczególności osiągnięcia celów, rezultatów,
- analizowanie i zatwierdzanie wniosków o zmianę treści *Programu Rewitalizacji*,
- aktualizację *Programu Rewitalizacji*,
- uwzględnienie zadań zaplanowanych do realizacji przy przyjmowaniu budżetu gminy oraz wieloletnich planów inwestycyjnych lub innych dokumentów strategicznych o znaczeniu lokalnym.

Rola Komitetu Rewitalizacji

Komitet Rewitalizacji stanowi forum współpracy i dialogu interesariuszy z organami gminy, a także sprawuje funkcje opiniodawczo-doradcze w sprawach związanych z opracowaniem i wdrażaniem *Programu Rewitalizacji dla Gminy Łączna na lata 2016-2023* oraz oceną przebiegu procesu rewitalizacji. Szczegółowe zadania:

- opiniowanie sprawozdań z realizacji *Programu* po przygotowaniu ich przez Zespół ds. rewitalizacji, a przed przyjęciem ich przez Radę Gminy,
- opiniowanie i rekomendowanie propozycji zmian w *Programie*,
- zachęcanie interesariuszy rewitalizacji do włączenia się w opracowywanie i realizację *Programu*,
- upowszechnianie informacji o *Programie* wśród interesariuszy rewitalizacji.

c) Opis systemu aktualizacji programu z uwzględnieniem zasady partnerstwa

Program Rewitalizacji stanowi dokument otwarty i poddawany będzie systematycznej, okresowej analizie i ocenie oraz będzie aktualizowany w razie potrzeby na uzasadnione wnioski interesariuszy rewitalizacji. Aktualizacja dokumentu nastąpi także w przypadku zmiany uwarunkowań, wymogów prawnych, pojawiania się nowych pomysłów i propozycji projektów mających je rozwiązać. Analiza, ocena i aktualizacja programu odbywać się będzie w oparciu o zasadę współpracy z zainteresowanymi partnerami i interesariuszami rewitalizacji. Przesłankami zmian niniejszego Programu mogą być wnioski lub sugestie funkcjonujących na terenach rewitalizacji podmiotów gospodarczych, organizacji społecznych lub poszczególnych mieszkańców. Zmiana działań lub priorytetów, o których mowa w niniejszym dokumencie, jak również ich uszczegółowienie i uzupełnienie, może nastąpić w trakcie realizacji Programu, w szczególności po przyjęciu uchwały budżetowej na kolejny rok określającej zadania inwestycyjne lub innych programów, w szczególności Wieloletniego Planu Inwestycyjnego lub uchwał intencyjnych. Powołany zespół do spraw rewitalizacji i Komitet Rewitalizacji będzie monitorował przebieg realizacji zadań zawartych w Programie oraz interweniował w przypadku stwierdzenia opóźnień lub nieuzasadnionej rezygnacji z realizacji zadania i w razie potrzeby przedstawiał (za pośrednictwem Wójta) Radzie Gminy propozycje zmiany Programu w zakresie dostosowania go do zmieniających się uwarunkowań.

Informowanie i włączenie społeczeństwa – interesariuszy rewitalizacji będzie się odbywało głównie poprzez stronę internetową samorządu, a zasadniczym celem komunikacji społecznej będzie zapewnienie wyczerpującej i zrozumiałej informacji oraz takich dróg jej obiegu, żeby uzyskać partycypację społeczności lokalnej w procesie rewitalizacji, jej aktywny udział w programowaniu,



decyzjach oraz odpowiedzialności i finansowaniu. Komunikacja społeczna ma zapewnić interesariuszom *Programu*:

- dostęp do informacji na temat celów i kierunków działań rewitalizacyjnych,
- pobudzić ich do wyrażania własnych opinii,
- nawiązać porozumienie pomiędzy interesariuszami procesu rewitalizacji a Zespołem ds. rewitalizacji/ Komitetem Rewitalizacji.

Informowanie w procesie komunikacji społecznej ma wyjaśnić mieszkańcom i interesariuszom rewitalizacji korzyści płynące z procesu rewitalizacji, w zamian za tymczasowe zakłócenie normalnego rytmu życia i określony wysiłek, także finansowy.



Spis tabel

Tabela 1 Liczba rodzin i osób korzystających z pomocy GOPS w Łączna w latach 2013-2015.....	16
Tabela 2: Liczba osób korzystających z pomocy GOPS w roku 2015 w podziale na sołectwa	19
Tabela 3: Liczba dzieci i młodzieży korzystająca z dożywiania w latach 2014-2015 z podziałem na sołectwa	19
Tabela 4 Analiza zasiłków stałych, okresowych i celowych przyznanych przez GOPS w 2015r. do ogółu korzystających i ogółu mieszkańców sołectwa	21
Tabela 5: Liczba rodzin korzystająca z zasiłków Gminnego Ośrodka Pomocy Społecznej w Łącznej z powodu bezrobocia.....	22
Tabela 6: Liczba osób korzystająca z zasiłków Gminnego Ośrodka Pomocy Społecznej w Łącznej z powodu ubóstwa.....	22
Tabela 7: Liczba osób korzystająca z zasiłków Gminnego Ośrodka Pomocy Społecznej w Łącznej z powodu niepełnosprawności	23
Tabela 8: Liczba osób korzystająca z zasiłków Gminnego Ośrodka Pomocy Społecznej w Łącznej z powodu długotrwałej lub ciężkiej choroby	24
Tabela 9 Liczba osób korzystająca z zasiłków Gminnego Ośrodka Pomocy Społecznej w Łącznej z powodu bezradności w sprawach opiekuńczo-wychowawczych.....	24
Tabela 10 Liczba osób korzystająca z zasiłków Gminnego Ośrodka Pomocy Społecznej w Łącznej z powodu alkoholizmu	25
Tabela 11 Podsumowanie liczby mieszkańców w poszczególnych sołectwach Gminy Łączna w latach 2013-2015	26
Tabela 12: Analiza dynamiki wzrostu/spadku % mieszkańców do 25 roku życia do ogółu mieszkańców sołectwa	26
Tabela 13: Analiza liczby mieszkańców powyżej 61 lat i więcej r.ż. do ogółu mieszkańców sołectwa w latach 2013-2015.....	27
Tabela 14: Zmiany wskaźnika obciążenia demograficznego w latach 2013-2015	27
Tabela 15: Liczba bezrobotnych w Gminie Łączna z podziałem na sołectwa w latach 2013-2015.....	28
Tabela 16 Udział bezrobotnych zarejestrowanych w liczbie ludności w wieku produkcyjnym wg płci..	28
Tabela 17 Liczba przestępstw/wykroczeń na terenie Gminy Łączna w latach 2012-2015	29
Tabela 18 Sołectwa najbardziej zagrożone przestępczością na terenie Gminy Łączna	30
Tabela 19 Organizacje pozarządowe zarejestrowane na terenie Gminy Łączna	30
Tabela 20 Czytelnicy Gminnej Biblioteki Publicznej według wieku i rodzaju wykonywanego zajęcia za rok 2015.....	31
Tabela 21: Wykaz działalności kulturalnych	32
Tabela 22: Inwentaryzacja azbestu na terenie Gminy Łączna w podziale na sołectwa	32
Tabela 23 Pomniki przyrody na terenie Gminy Łączna	36
Tabela 24 Dane zbiorcze z poszczególnych sektorów w Gminie Łączna	39
Tabela 25 liczba zarejestrowanych firm w Centralnej ewidencji i informacji o działalności gospodarczej (CEiDG)	39
Tabela 26: Liczba nowo powstałych podmiotów w latach 2013-2015 w sołectwach gminy Łączna ...	40
Tabela 27: Wykaz gospodarstw agroturystycznych działających na terenie Gminy	40
Tabela 28 Restauracje/bary na terenie gminy Łączna.....	41
Tabela 29 Wskaźniki zwodociągowania Gminy Łączna	41
Tabela 30 Wskaźniki skanalizowania Gminy Łączna.....	41
Tabela 31 Analiza sołectw pod kątem posiadanej infrastruktury kanalizacyjnej.....	42
Tabela 32: Lokalizacja boisk/obiektów sportowych.....	42
Tabela 33: Długość dróg na terenie Gminy Łączna	42
Tabela 34 Wykaz dróg gminnych na terenie gminy Łączna.....	43
Tabela 35 Wykaz dróg powiatowych na terenie gminy Łączna.....	43
Tabela 36: Liczba zapisanych osób do Niepublicznego Zakładu Opieki Zdrowotnej w Łącznej	46
Tabela 37 Podsumowanie analizy wskaźników społecznych, środowiskowych, gospodarczych, funkcjonalno – przestrzennych, technicznych	49



Tabela 38 Liczba dzieci uczęszczających do szkół znajdujących się na podobszarze rewitalizacji nr 1.	54
Tabela 39 Wyniki szkół podstawowych ze sprawdzianu przeprowadzonego w roku szkolnym 2015/2016	54
Tabela 40 Wyniki szkół gimnazjalnych z egzaminu przeprowadzonego w roku szkolnym 2015/2016 na terenie Gminy Łączna	55
Tabela 41 ilości wytwarzanych substancji szkodliwych do powietrza z budynków użyteczności publicznej znajdujących się na podobszarze rewitalizacji nr 1.....	56
Tabela 42 Liczba nowo rejestrowanych podmiotów na podobszarze rewitalizacji nr 1	58
Tabela 43 Stan bazy - Zespół Szkół w Łącznej	58
Tabela 44 Liczba dzieci uczęszczających do Szkoły Podstawowej w Goździe	62
Tabela 45 Wyniki ze sprawdzianu 6 klasisty w roku szkolnym 2015/2016	62
Tabela 46 Ilości wytwarzanych substancji szkodliwych do powietrza z budynków użyteczności publicznej znajdujących się na podobszarze rewitalizacji nr 2.....	63
Tabela 47 Stan bazy – Zespół Szkół w Goździe	64
Tabela 48 Wyniki ze sprawdzianu 6 klasisty przeprowadzonego w roku szkolnym 2015/2016.....	81
Tabela 49 Stan bazy – Szkoła Podstawowa w Zaleziance.....	83
Tabela 50 Delimitacja podobszarów rewitalizacji ze względu na limit liczby mieszkańców	89
Tabela 51 Delimitacja podobszarów rewitalizacji ze względu na liczbę mieszkańców i powierzchnię.	90
Tabela 52 Projekty komplementarne do planowanych w ramach rewitalizacji	171
Tabela 53 Konsultacje z wykorzystaniem strony internetowej Gminy Łączna.....	236
Tabela 54 Wskaźniki monitorowania Programu Rewitalizacji dla Gminy Łączna na lata 2016-2023 .	241

Spis map

Mapa 1: Lokalizacja Gminy Łączna na tle powiatu i województwa.....	6
Mapa 2 Gmina Łączna na tle mapy Powiatu Skarżyskiego	11
Mapa 3 Gmina Łączna na tle Województwa Świętokrzyskiego	12
Mapa 4 Obszary gminy Łączna na których występuje azbest	33
Mapa 5: Obszary chronione na terenie Gminy Łączna.....	37
Mapa 6 Obszary zagrożenia powodziowego na terenie gminy Łączna	38
Mapa 7 Obszar zdegradowany na terenie Gminy Łączna	50
Mapa 8 Obszary cenne przyrodniczo – podobszar rewitalizacji nr 1	57
Mapa 9 Obszary cenne przyrodniczo – podobszar rewitalizacji nr 2	63
Mapa 10 Obszary cenne przyrodniczo – podobszar rewitalizacji nr 3	69
Mapa 11 Obszary cenne przyrodniczo – podobszar rewitalizacji nr 4- Klonów- fragment sołectwa ...	75
Mapa 12 Obszary cenne przyrodniczo – podobszar rewitalizacji nr 5- Występa fragment sołectwa...	79
Mapa 13 Obszary cenne przyrodniczo – podobszar rewitalizacji nr 6- Zalezianka fragment sołectwa	82
Mapa 14 Obszary cenne przyrodniczo – podobszar rewitalizacji nr 7 - Zagórze fragment sołectwa ...	87
Mapa 15 Podobszary rewitalizacji na tle obszaru zdegradowanego	91
Mapa 16 Podobszar rewitalizacji nr 2 Jęgrzna (fragment sołectwa) i Gózd (fragment sołectwa)	93
Mapa 17 Podobszar rewitalizacji nr 3 Łączna (fragment miejscowości), Osełków (fragment sołectwa) i Jaśle (fragment miejscowości).....	94
Mapa 18 Podobszar rewitalizacji nr 4 Klonów (fragment sołectwa).....	95
Mapa 19 Podobszar rewitalizacji nr 5 Występa (fragment sołectwa).....	96
Mapa 20 Podobszar rewitalizacji nr 6 Zalezianka (fragment sołectwa).....	97
Mapa 21 Podobszar rewitalizacji nr 7 Zagórze (fragment sołectwa)	98

Spis wykresów

Wykres 1: Liczba uczniów na terenie gminy Łączna.....	46
Wykres 2 Przepięstwa popełnione na podobszarze rewitalizacji nr 1 w latach 2013-2015	53
Wykres 3 Liczba przestępstw popełnionych na podobszarze rewitalizacji nr 2 w latach 2013-2015 ...	61
Wykres 4 Liczba przestępstw popełnionych na podobszarze rewitalizacji nr 3 w latach 2013-2015 ...	68



Wykres 5 liczba przestępstw/wykroczeń popełnionych na podobszarze rewitalizacji nr 5 w latach 2013-2015	78
Wykres 6 Liczba przestępstw na podobszarze rewitalizacji nr 6 w latach 2013-2015	81

Spis zdjęć

Zdjęcie 1 Budynek po byłej Szkole Podstawowej w Klonowie	44
Zdjęcie 2 Kościół par. pw. Św. Szymona i Judy Tadeusza	45
Zdjęcie 3 Boisko przy Zespole Szkół w Goździe – stan obecny	65
Zdjęcie 4 Budynek Zespołu Szkół w Goździe wymaga termomodernizacji	66
Zdjęcie 5 Dawna droga krajowa nr 7 – obecnie droga gminna przebiegająca m.in. przez teren sołectw Gózd.....	66
Zdjęcie 6 Droga dojazdowa do zbiornika wodnego w Jaśle wymaga modernizacji	70
Zdjęcie 7 Zbiornik wodny w Jaśle wymaga zagospodarowania.....	70
Zdjęcie 8 Schody prowadzące na poddasze	72
Zdjęcie 9 Poddasze w budynku w Klonowie.....	73
Zdjęcie 10 Sala na parterze.....	73
Zdjęcie 11 Istnieje potrzeba zagospodarowania turystyczne centrum sołectwa Klonów.....	76
Zdjęcie 12 Budynek po byłej Szkole Podstawowej w Klonowie	77
Zdjęcie 13 Boisko przy Szkole Podstawowej w Zaleziance wymaga modernizacji.....	84
Zdjęcie 14 Droga powiatowa przebiegająca przez teren sołectwa Zalezianka wymaga modernizacji .	84
Zdjęcie 15 Istnieje potrzeba termomodernizacji budynku Szkoły Podstawowej w Zaleziance	85
Zdjęcie 16 Budynek po byłej szkole w Zagórze obecnie pełniący funkcje kulturalne	88
Zdjęcie 17 Droga w Zagórze wymaga pilne modernizacji	88
Zdjęcie 18 Zespół Szkół w Goździe wymaga doposażenia.....	117
Zdjęcie 19 Budynek byłej szkoły – obecnie świetlicy wiejskiej – wymaga termomodernizacji.....	140
Zdjęcie 20 Spotkanie Komitetu Rewitalizacji w dniu 30.06.2016r.	232
Zdjęcie 21 Spotkanie konsultacyjne w sprawie Programu Rewitalizacji w Łącznej – 15.07.2016.....	233
Zdjęcie 22 Spotkanie konsultacyjne w sprawie Programu Rewitalizacji w Czerwonej Górcie – 15.07.2016.....	233
Zdjęcie 23 Spotkanie konsultacyjne w sprawie Programu Rewitalizacji w Zaleziance – 22.07.2016..	234
Zdjęcie 24 Spotkanie konsultacyjne w sprawie Programu Rewitalizacji w Goździe – 22.07.2016.....	234
Zdjęcie 25 Spotkanie konsultacyjne w sprawie Programu Rewitalizacji w Zagórze – 29.07.2016.....	235
Zdjęcie 26 Spotkanie konsultacyjne w sprawie Programu Rewitalizacji w Klonowie – 29.07.2016 ...	235

